


Geschichte

617  
14259

Geschichte des Dorfes Patsch  
unter besonderer Berücksichtigung  
der Höfegeschichte

Claudia Sporer-Heis





D57P

J846

1804






**Geschichte des Dorfes Patsch  
unter besonderer Berücksichtigung  
der Höfegeschichte**

**Dissertation zur Erlangung des Doktorgrades an der  
Philosophischen Fakultät der  
Leopold-Franzens-Universität  
I n n s b r u c k**

**eingereicht von Claudia Sporer-Heis  
Innsbruck, im Dezember 1987**



6021A259

## Vorwort

Als ich das Thema "Geschichte des Dorfes Patsch unter besonderer Berücksichtigung der Höfegeschichte" übernahm, ahnte ich noch nicht, in welchem Ausmaß ich Einblick in die bäuerlichen Lebensverhältnisse früherer Epochen bekommen sollte. Die Arbeit mit den mir zur Verfügung stehenden Quellen brachte mir das Leben ganzer Generationen nahe, das von Anfang an nicht nur durch Ackerbau und Viehzucht, sondern auch durch die Lage des Dorfes an einer wichtigen Straße geprägt war.

Die vorliegende Arbeit soll nun in erster Linie einen Überblick über die Geschichte der Höfe des Dorfes Patsch vermitteln, zusätzlich aber auch die sonstige Geschichte dieser Gemeinde aufarbeiten. Es wurde hierbei unter anderem die Kirchengeschichte berücksichtigt, nicht zuletzt deshalb, weil Patsch eine Urfarre des Stiftes Wilten war.

Mein Dank gilt in erster Linie Herrn Univ. Prof. Dr. Johann Rainer für sein aufmunterndes Entgegenkommen. Herr Univ. Prof. Dr. Fritz Steinegger hat mich in aufopferungsvoller Weise in seiner Funktion als Archivar des Tiroler Landesarchives und des Stiftes Wilten unterstützt.

Herzlich möchte ich mich auch bei der Gemeindesekretärin, Frau Margarethe Stubenvoll, die mir Ortsfremden mit ihrem Wissen manchen Weg ebnete, sowie den Beamten des Tiroler Landesarchives und der Grundbuchabteilung des Bezirksgerichtes Innsbruck bedanken. Viele Stunden opferte Fräulein Sabine Steinwandter, die mich bei den Schreibearbeiten unterstützte.

Auch danke ich meinem Mann, Herrn Mag. Michael Sporer, für das Lesen der Korrekturen.

Wenn mir meine Mutter, Frau Herta Heis, nicht so viele Sorgen des täglichen Lebens abgenommen hätte, wäre diese Dissertation wohl nie zustande gekommen.

Widmen allerdings möchte ich diese Arbeit meiner Tochter Elisabeth, die auf ihre Mutter wohl über Gebühr verzichten mußte.

Innsbruck, im Dezember 1987



## QUESTION 1

1. The following table shows the number of people who visited the National Gallery in London in each year from 1990 to 2000. The number of people is given in thousands.

Year	Number of people (in thousands)
1990	120
1991	125
1992	130
1993	135
1994	140
1995	145
1996	150
1997	155
1998	160
1999	165
2000	170

2. The following table shows the number of people who visited the British Museum in each year from 1990 to 2000. The number of people is given in thousands.

Year	Number of people (in thousands)
1990	100
1991	105
1992	110
1993	115
1994	120
1995	125
1996	130
1997	135
1998	140
1999	145
2000	150

3. The following table shows the number of people who visited the Tate Gallery in each year from 1990 to 2000. The number of people is given in thousands.

Year	Number of people (in thousands)
1990	80
1991	85
1992	90
1993	95
1994	100
1995	105
1996	110
1997	115
1998	120
1999	125
2000	130

4. The following table shows the number of people who visited the Victoria and Albert Museum in each year from 1990 to 2000. The number of people is given in thousands.

Year	Number of people (in thousands)
1990	60
1991	65
1992	70
1993	75
1994	80
1995	85
1996	90
1997	95
1998	100
1999	105
2000	110

5. The following table shows the number of people who visited the Natural History Museum in each year from 1990 to 2000. The number of people is given in thousands.

Year	Number of people (in thousands)
1990	40
1991	45
1992	50
1993	55
1994	60
1995	65
1996	70
1997	75
1998	80
1999	85
2000	90

## INHALTSVERZEICHNIS

Ungedruckte Quellen	I
Gedruckte Quellen und Literatur	VI
Zeitungen	XVI
I. Einführung	1
1. Die geographische Lage und geologische Beschaffenheit	1
2. Klima	3
3. Gemeindedaten	5
II. Die Gemeinde Patsch	7
1. Vorgeschichtliche Funde	7
2. Das Landgericht Sonnenburg	10
3. Entstehung der Gemeinde	13
4. Frühe urkundliche Nennungen der Gemeinde bis zum Jahr 1400	17
III. Das Dorf	21
1. Haus und Siedlung	21
2. Feld und Flur	25
3. Ackerbau und Viehzucht	28
4. Die Entwicklung der Bevölkerungszahl	33
IV. Die Urhöfe	37
1. Die Grundherrschaften	37
2. Die drei ältesten Urbare des Klosters Wilten und das Inntaler Steuerbuch	44
3. Das älteste Urbar des Klosters Georgenberg	49
4. Der Maienbergerhof und das Heiliggeistgut zu Pfrauns	51
5. Der Kisenhof als Beispiel für die Güterteilung	56
V. Geschichte der einzelnen Höfe	59
1. Haus und Hof	59
2. Essen und Trinken, Kleidung und Wohnen	62





3. Systematik der Einzeldarstellung der Höfe	66
4. Einzeldarstellung der Höfe	70
5. Statistische Auswertung zur Höfegeschichte	235
6. Flurnamenkarte	239
<b>VI. Weistümer und Rodordnung</b>	<b>240</b>
<b>VII. Wirtschaft und Verkehr</b>	<b>245</b>
1. Wald und Weide	245
2. Industrie und Gewerbe	256
3. Straße und Zoll	266
4. Fremdenverkehr	283
<b>VIII. Öffentliche und religiöse Einrichtungen</b>	<b>287</b>
1. Geschichte der Schule	287
2. Bruderschaften und Vereine	292
<b>IX. Katastrophen und Kriege</b>	<b>297</b>
1. Katastrophen	297
2. Kriege	301
3. Freiheitskämpfer	309
<b>X. Brauchtum und Sagen</b>	<b>311</b>
1. Die Wallfahrt zur Magdalenenkapelle in Trins	311
2. Sagen	312
<b>XI. Kirchengeschichte</b>	<b>316</b>
1. Der Ursprung der Pfarre Patsch	316
2. Die Pfarre, ihre Aufgabe und ihre Stellung als Bestandteil der Gemeinde	319
3. Die Pfarrkirche zum heiligen Donatus	327
4. Der Kirchenpatron Donatus	332
5. Pfarrer, Kooperator und Gsellpriester	335
6. Der Pfarrer als Bauer, der Widum als Hof	341
7. Kirchprobst und Mesner	345
8. Die Wallfahrt zum Heiligen Wasser	348
9. Das Hausbuch der Pfarre Patsch	351

<b>XII. Das 20. Jahrhundert</b>	<b>352</b>
<b>Anhang</b>	<b>355</b>
Bestätigungsurkunde 1261	355
Das älteste Urbar des Stiftes Wilten (1305)	355
Das Urbar des Stiftes Wilten aus dem Jahr 1357	358
Das Urbar des Stiftes Wilten aus dem Jahr 1374	359
Weideabkommen mit Tarzens (1559)	360
Dorföffnung (um 1600)	363
Rodordnung (1737)	368
Beschreibung der Pfarrkirche St. Donatus	370
Inventar der Pfarrkirche (1820)	372
Inventare der Höfe "Thommele" und "Trolf" (1809)	377
Dorfmeister - Gemeindevorsteher - Bürgermeister	383
Pfarrer und Vikare	385
Schulleiter und Lehrer	388
Gefallene	389

## U N G E D R U C K T E   Q U E L L E N

### I. Tiroler Landesarchiv (TLA)

1. Verfachbücher Landgericht Sonnenburg	1688
	1700 - 1826
	1699
Verfachbücher Landgericht Wilten	1826 - 1850
Verfachbücher Bezirksgericht Innsbruck	1850 - 1900
Verfachbücher Hofgericht Wilten	1710 1763
	1721 1764
	1742 1776
	1751 1783
	1754 1825
Grundherrschaftliches Verfachbuch Innsbruck	1734 - 1745
Verfachbuch Rettenberg	1726
Verfachbücher Probsteigericht Amras	1778 - 1781
	1791 - 1799
	1800 - 1806
	1826
Verfachbuch Axams	1821

### 2. Kataster:

- Kat. 24/13 Grundsteuerkataster Landgericht Sonnenburg 1627
- Kat. 24/14 Grundsteuerkataster Landgericht Sonnenburg 1751, Teil 1
- Kat. 24/17 Grundsteuerkataster Patsch 1775
- Kat. 24/26 Grundsteuerkataster Patsch 1775-1780
- Kat. 24/32 Grundsteuerkataster Patsch 1775 (mit einem Anhang aus 1816)
- Kat. 24/39 Transportobuch Patsch 1840
- Kat. 24/49 Neues Transportobuch 1865



3. Urbare:

- 149/13 Urbar der Pfarrkirche Patsch 1649
- 149/14 Urbar der Pfarrkirche Patsch 1700
- 149/15 Urbar der Pfarrkirche Patsch 1774
- 149/15G Urbar der Pfarrkirche Patsch 1762

4. Codices:

- Cod. 1175 Patscher Kornbeschreibung 1615
- Cod. 1294 Straßenbericht für Tirol 1725/6, V.
- Cod. 4030 Patsch Weglohn Tarif 1755
- Cod. 5384 Patsch Weglohn Tariffe 1677 - 1712
- Cod. 5610 Volkszählungs- und Verproviantierungsverhältnisse im Landgericht Sonnenburg 1679/80

5. Kopialbücher:

- Gemeine Missiven, 1725/II
- Causa Domini, Bd. 101, 1738

6. Akten:

a) Landgericht Sonnenburg

- 1815 Forst, 609; Schul., 14, 1375
- 1816 Schul., 1, 341, 865
- 1818 XD, 1538; XE, 175, 1713
- 1819 Com., XI A/19, 729; Com., XI D/20, 992
- 1821 Pol., X Bd/17, 1036; Pol., X E/199, 2496
- 1822 Com., XI D/5, 306P; Pol., X E/154, 1601
- 1823 Bau, IX/35; Pol., X Bd 60, 359; Bau, IX/22;  
Pol., X Bd/29, 2671
- 1824 Pol., X E/55, 1235,3111
- 1825 Com., XI A/42; Forst, VIII/68; Pol., X/99 D, 3293
- 1826 Com., II/20
- 1828 Forst, IV/52

- 1829 Com., II/2
- 1840 Com., II/26, 3238; Pol., IX/183, 1049;
- 1840 Com., II/68, 3345
- 1842 Com., II/18, 3667
- 1847 Forst, III/45; Schul., V/6

**b) Kreisamt Schwaz**

- 1823 Straßen- und Wasserbau, 575; Geistl., 6747. 8382
- 1824 Straßen- und Wasserbau, 405
- 1827 Publ., 3880; Bau, 1867; Forst, 1082. 1745
- 1828 Forst, 751
- 1830 Geistl., 2122. 3067. 4177. 7337. 7591. 8333;  
Forst, 10573
- 1831 Geistl., 1832. 2396. 2852
- 1834 Forst, 937
- 1837 Schule, 677. 2319. 3742. 5008
- 1839 Schule, 2829
- 1840 Geistl., 419. 1627. 3678
- 1841 Straßen- und Wasserbau, 1590. 1952
- 1848 Bau, 2023

**c) Bezirkshauptmannschaft Innsbruck**

- 1911 Abt.II, XIII, 39a/2806; XXIV, 68a/5027

**d) Statthaltereien**

- 1894 Vereine 39948
- 1907 Vereine 30275

**7. Landständisches Archiv:**

Landesausschußprotokoll Band 245 und 246, Gemeinderatswahlen  
1875 bis 1903

Landesausschußakten betreffend Gemeinderechnungen 1906 bis 1932

**8. Matrikenbücher der Pfarre Patsch (Mikrofilme):**

**Film Nr. 638**

- 8)           Taufbuch I mit Register 1594 - 1638  
              Trauungsbuch I 1605 - 1630  
              Totenbuch I mit Register 1605 - 1619
- 9)           Tauf- und Trauungsbuch II 1639 - 1663  
              Totenbuch II 1638 - 1662
- 10)          Trau- und Totenbuch III 1663 - 1690  
              Taufbuch III 1663 - 1691
- 11)          Taufbuch IV mit Register 1691 - 1711  
              Trauungsbuch IV 1691 - 1712

**Film Nr. 639:**

- 1)           Taufbuch V mit Register 1712 - 1733  
              Trauungsbuch V mit Register 1642 - 1730  
              Totenbuch 1642 - 1733
- 2)           Taufbuch 1639 - 1652  
              Trau- und Sterbebuch 1641 - 1671
- 3)           Taufbuch VI mit Register 1733 - 1800  
              Trau- und Sterbebuch mit Register 1733 - 1818
- 4)           Kopie des Taufbuches I mit Register 1594 - 1663  
              Trauungsbuch I mit Register 1608 - 1778
- 5)           Taufbuch mit Register 1605 - 1800
- 6)           Taufbuch VII mit Register 1800 - 1905
- 7)           Trauungsbuch VII mit Register 1818 - 1905
- 8)           Totenbuch VII mit Register 1818 - 1905
- 9)           Familienbuch

**II. Stiftsarchiv Wilten (StAW)**

- 1. Lade 1, Lit. K  
   Lade 22, Lit. B, Nr. 4.  
   Lade 41, Lade 42 und Lade LXIV vollständig  
   Lade 50, Lit. G, Nr. 14



**2. Pfarrarchiv Patsch:**

Urkunden von 1459 bis 1949

Hausbuch des Pfarrwidums, 1727, 2 Bände

**3. Urbare:**

Stockurbare 1374, 1499, 1525, 1612, 1650, 1667-1709, 1717-1724

Urbare 1305, 1357, 1393, 1454/55, 1476, 1502/05, 1523/31/34, 1537,  
1543, 1561, 1573, 1574, 1582, 1612, 1620/21

Urbar Ellbögen 1476

Weisat Urbare 1485-95, 1502

Urbar des Pfarrwidums Patsch 1616 (Pfarrarchiv Patsch)

Urbar des Pfarrwidums Patsch 1625 (Pfarrarchiv Patsch)

Urbar der Pfarrkirche Patsch 1664 (Lade 41, Lit. E, Nr. 3)

Transportobuch 1841

**III. Stiftsarchiv Stams**

Sammlung zum Wessobrunner Urbarium 1576 - 1693

Wessobrunnisches Urbarium 1723

**IV. Museum Ferdinandeum**

Dip. 1236 X

Schluderpacher Johann Michael, Beschreibung der unversteuerten  
Häuser und Güetter im Landgericht Sonnenburg 1697

Dip. 1366/III

Ergänzungstabelle zu der Commercialstraßenkarte von Tirol und  
Vorarlberg

Sammlung Josef Egger, Urkunden Auszüge des Stiftes Wilten

FB 17.155

fotographische Ansicht von Patsch (um 1900)

FB W 21.322

fotographische Ansicht von Patsch

**V. Gemeindearchiv Patsch**

Bodennutzungserhebungen 1963 und 1983

Viehzählungen 1961 und 1985

**VI. Bundesamt für Eich- und Vermessungswesen Innsbruck**

Urmappe 1856

Administrative und statistische Angaben zur KG Patsch 1857 - 1986

**VII. Bezirksgericht Innsbruck, Abteilung Grundbuch**

Grundbuch der KG Patsch

Verfachbuch III, Band 1

Angaben aus der Grundstücksdatenbank der KG Patsch

**VIII. Amt der Tiroler Landesregierung**

Akt der Agrarbehörde I. Instanz Abt. III b 1 (Patscher Alm), Zl. 71/8

**IX. Schulhaus Patsch**

Schulchronik der Volksschule Patsch

Dorfbildchronik

**X. Privatbesitz**

Familie Greier ("Schlössler"): Privatkarte der Felder des Hofes "Schlössler" um 1856

Wüstungssteuerliste der Quartierlasten 1809/10

Weideabkommen mit Tarzens 1559 (Abschrift)

Die **Schwarz-Weiß-Fotos** wurden freundlicherweise vom Direktor der Volksschule in Patsch Herrn Oswald Wörle zur Verfügung gestellt; mein Bruder Robert reproduzierte diese und nahm auch sämtliche Farbbilder des Dorfes mit Ausnahme des Ostergrabbildes (Foto Frischauf) auf.

G E D R U C K T E   Q U E L L E N   U N D   L I T E R A T U R

- Arens, Franz:** Das Tiroler Volk in seinen Weistümern (= Geschichtliche Untersuchungen, hg. v. Karl Lamprecht, Heft 3), Gotha 1904.
- Arnold-Öttl, Herta:** Der Kurat Pfaundler von Schönberg und seine heiligen Gräber, in: Heilige Gräber in Tirol, Innsbruck 1987, S. 161-177.
- Bacher, Ronald:** Prälat Alois Röggl und das Stift Wilten von 1820 bis 1851, phil. Diss. Innsbruck 1984.
- Beiträge** zur Familiengeschichte der Ritter von Rottenburg im Innthale, hg. v. einem Mitgliede des Benediktinerstiftes Fiecht, in: Archiv für Geschichte und Alterthumskunde Tirols, hg. v. J. Durig u.a., 1867, 4. Jg., S. 1 - 81.
- Chronik** der Benediktiner-Abtei St. Georgenberg, verfaßt von einem Mitgliede dieser Abtei, Innsbruck 1874.
- Dehio-Handbuch,** Die Kunstdenkmäler Österreichs. Tirol, hg. v. Institut für österreichische Kunstforschung, bearbeitet von Gert Ammann, Erich Egg, Johanna Felmayer, Josef Franckenstein, Wolfram Helke, Horst R. Huber, Herta Öttl, Meinrad Pizzinini, Innsbruck 1980.
- Deutsche Alpensagen,** hg. v. Johann Nepomuk von Alpenburg, Wien 1861.
- Dietrich, Dominikus:** Das Wallfahrtskirchlein zu heiligen Wasser bei Innsbruck, Innsbruck 1945.
- Dörrer, Anton:** Tirol in Sterzing. Volkskultur und Persönlichkeitsbilder aus dem Fünftälerbecken der Bergbaustadt und etlicher ihrer Sippen namens Raber, Gänsbacher, Mitterwurzer, Hirn, Zoller und Domanig, Innsbruck 1964.
- Egger, Hartmann:** Geschichte des Innsbrucker Schützenwesens 1814 - 1870 (= Veröffentlichungen des Innsbrucker Stadtarchivs, N.F., Bd. 8/9), Innsbruck 1978.
- Erhard, Benedikt:** Lans. Ein Heimatbuch, Innsbruck 1983.
- Falser, Stephan:** Wald und Weide im tirolischen Grundbuch. Beiträge zur Kenntnis des Tiroler Forstrechtes, Innsbruck 1932.
- Fink, Josef:** Die Fremdenverkehrswirtschaft in Tirol, in: Hundert Jahre Tiroler Verkehrsentwicklung 1858 - 1958 (= Tiroler Wirtschaftsstudien, Bd. 10), Innsbruck 1961, S. 314 - 329.

- Finsterwalder, Karl:** Tiroler Namenkunde. Sprach- und Kulturgeschichte von Personen-, Familien- und Hofnamen (= Innsbrucker Beiträge zur Kulturwissenschaft, Germanistische Reihe, Bd. 4), Innsbruck 1978.
- Finsterwalder, Karl:** Patsch, Padaster, Padaun und Pfons im Wipptal. Kritiken und Lösungsversuche, in: Der Schlern, 1951, 25. Jg., S. 176 - 178.
- Fontana, Josef:** Von der Restauration bis zur Revolution (1814 - 1848), in: Geschichte des Landes Tirol, Bd. 2, Innsbruck 1986.
- Fugger, Eberhard:** Kloster Wessobrunn, ein Stück Kulturgeschichte unseres engeren Vaterlandes, München 1885.
- Gaisböck, Agathe:** Zur Geschichte der Bevölkerung von Patsch in den letzten drei Jahrhunderten, in: Beiträge zur Volkskunde Tirols (= Schlern-Schriften, Bd. 53), Innsbruck 1948, S. 69 - 89.
- Die Gefallenen Tirols 1796 - 1813**, hg. v. Hans Kramer (= Schlern-Schriften, Bd. 47), Innsbruck 1940.
- Grass, Franz:** Der Ablaßbrief des Kardinals Cusanus für die Pfarrkirche zu Patsch in Tirol (1459), in: Cusanus Gedächtnisschrift (= Forschungen zur Rechts- und Kulturgeschichte, Bd. 3, hg. v. Nikolaus Grass), Innsbruck 1970, S. 491 - 496.
- Grass, Franz:** Pfarrei und Gemeinde im Spiegel der Weistümer Tirols, Innsbruck 1950.
- Grass, Franz - Schreiber, Georg:** Bruderschaft I., in: Lexikon für Theologie und Kirche, hg. v. Josef Höfer und Karl Rahner, Freiburg <sup>2</sup> 1958, Sp. 720.
- Grass, Nikolaus:** Beiträge zur Rechtsgeschichte der Alpwirtschaft (= Schlern-Schriften, Bd. 56), Innsbruck 1948.
- Hattler, Franz:** Missionsbilder aus Tirol. Geschichte der ständigen tirolischen Mission von 1719 - 1784, Innsbruck 1899.
- Häuser- und Wohnungszählung 1981**, Hauptergebnisse Tirol (= Beiträge zur österreichischen Statistik, Bd. 640, Heft 7, hg. v. Österreichischen Statistischen Zentralamt), Wien 1982.
- Heuberger, Richard:** Das ur- und römische Matrei, in: Beiträge zur Heimatkunde von Matrei am Brenner (= Schlern-Schriften, Bd. 84), Innsbruck 1950, S. 17 - 25.
- Hirn, Josef:** Erzherzog Ferdinand II. von Tirol. Geschichte seiner Regierung und seiner Länder, Bd. 1, Innsbruck 1885.

- Hirn, Josef:** Tirols Erhebung im Jahre 1809, Innsbruck <sup>2</sup>1909.
- Hochenegg, Hans:** Bruderschaften und ähnliche religiöse Vereinigungen in Deutschtirol bis zum Beginn des zwanzigsten Jahrhunderts (= Schlern-Schriften, Bd. 272), Innsbruck 1984.
- Höpl, Reinhard:** Die Traditionen des Klosters Wessobrunn (= Quellen und Erörterungen zur bayerischen Geschichte, N.F., Bd. XXXII, Teil 1), München 1984.
- Hye, Franz-Heinz:** Zur Geschichte des Hauptstraßennetzes im Innsbrucker Becken. Das Verkehrsdreieck Matri - Innsbruck - Ampass/Hall. in: Erzeugung, Verkehr und Handel in der Geschichte der Alpenländer (= Tiroler Wirtschaftsstudien, Bd. 33), Innsbruck 1977, S. 175 - 199.
- Jäger, Albert:** Der Streit des Cardinals Nicolaus von Cusa mit dem Herzoge Sigmund von Österreich als Grafen von Tirol, 2 Bde., Innsbruck 1861.
- Kargl, Franz:** Die Tiroler Bahnen, in Tiroler Heimatblätter, 1935, 13. Jg., Heft 9, S. 321 - 355.
- Karolyi, Werner:** Die Fremdenverkehrsorganisation in Tirol, in: Hundert Jahre Tiroler Verkehr 1858 - 1958 (= Tiroler Wirtschaftsstudien, Bd. 10), Innsbruck 1961, S. 331 - 345.
- Katschthaler, Hans:** Die Ehehafttädige und die Organe der Gemeindeverwaltung in Hötting (1563 - 1724), in: Beiträge zur Geschichte von Hötting (= Veröffentlichungen des Innsbrucker Stadtarchivs, N.F., Bd. 5), Innsbruck 1974 S. 5 - 40.
- Kern, Barbara:** Abt Martin Stickler von Gassenfeld und das Stift Wilten von 1719 bis 1747, phil. Diss. Innsbruck 1984.
- Klaar, Karl:** Alt Innsbruck und seine Umgebung, 2 Bde., Innsbruck o. J.
- Kneußl, Werner - Kneußl, Reinelde:** Die befestigte Siedlung Patsch/Europa-  
brücke, in: Innsbrucker Beiträge zur Kulturwissenschaft, Bd. 11, Innsbruck 1965, S. 209 - 220.
- Köfler, Margarethe - Caramelle, Silvia:** Die beiden Frauen des Erzherzogs Sigmund von Österreich - Tirol (= Schlern-Schriften, Bd. 269), Innsbruck 1982.
- Kolb, Franz:** Die Wiedertäufer im Wipptal (= Schlern-Schriften, Bd. 74), Innsbruck 1951.
- Kundmachung** der Tiroler Landesregierung vom 13.11.1979, Landesgesetzblatt für Tirol 1979, 32. Stück, S. 222.

*Hogler, Das Land für R. Steiner (190)*

- Leitner, Walter:** Die Urzeit, in: Geschichte des Landes Tirol, Bd. 1, Innsbruck 1985, S. 4 - 127.
- Lentze, Hans:** Studia Wiltinensia. Studien zur Geschichte des Stiftes Wilten (= Forschungen zur Rechts- und Kulturgeschichte, hg. v. Nikolaus Grass, Bd. 1), Innsbruck 1964.
- Mathis, Franz:** Die Auswirkungen des bayerisch - französischen Einfalls 1703 auf Bevölkerung und Wirtschaft Nordtirols (= Innsbrucker Beiträge zur Kulturwissenschaft, Sonderheft 37), Innsbruck 1975.
- Mayer, Eugen Friedrich:** Die Äxte und Beile in Österreich (= Prähistorische Bronzefunde, Abteilung IX, Bd. 9), München 1977.
- Meixner, M.:** Die Magdalenakapelle in Patsch, in: Bezirksblatt Innsbruck-Land, 1954, 5. Jg., Nr. 11, S. 6.
- Monumenta Boica**, edidit Acad. Scientar. Maximiliana, Volumen VIII, Monachii 1767.
- Mühlberger, Georg:** Absolutismus und Freiheitskämpfe (1665 - 1814), in: Geschichte des Landes Tirol, Bd. 2, Innsbruck 1986, S. 290 - 583.
- Mythen und Sagen Tirols**, hg. v. Johann Nepomuk Alpenburg, Zürich 1857.
- Nekrologium von Wilten** von 1142 bis 1698, hg. v. Sebastian Brunner, (= Archiv für Österreichische Geschichte, Bd. 42), Wien 1870.
- Noggler, Anton:** Beiträge zu einer Geschichte der Volksschule in Deutschtirol bis zur Mitte des 18. Jahrhunderts, in: Bericht der k.k. Lehrer- und Lehrerinnen - Bildungsanstalt zu Innsbruck über die Schuljahre 1882/83 bis 1884/85, Innsbruck 1885, S. 3 - 59.
- Oefele, Edmund:** Geschichte der Grafen von Andechs, Innsbruck 1877.
- Öttl, Herta:** Die Barockisierung der Pfarrkirche Patsch 1767/68, in: Tiroler Heimatblätter, 1974, 49. Jg., Heft 2, S. 56 - 65.
- Palme, Rudolf:** Frühe Neuzeit (1490 - 1665), in: Geschichte des Landes Tirol, Bd. 2, Innsbruck 1986, S. 3 - 290.
- Plank, Lieselotte:** Zeugen frühgeschichtlicher Kulturen, in: Die Brenner Autobahn, hg. v. der Brenner-Autobahn AG, Innsbruck 1972, S. 393 - 403.
- Quellen zur Steuer-, Bevölkerungs- und Sippengeschichte** des Landes Tirol im 13., 14. und 15. Jahrhundert, bearbeitet von mehreren Innsbrucker Historikern (= Schlern-Schriften, Bd. 44), Innsbruck 1939.
- Rapp, Joseph:** Tirol im Jahre 1809, Innsbruck 1852.

- Redlich Oswald - Ottenthal Emil:** Archiv-Berichte aus Tirol, Bd. 2, Wien-Leipzig 1896.
- Regesta sive Rerum Boicarum Autographa ad annum usque MCCC,** Volumen IV, Monaci 1828.
- Regesta sive Rerum Boicarum Autographa e Regni Scriniis fideliter in Summas contracta** Volumen VII, Monaci 1838.
- Reichsgesetzblatt 1849,** Nr. 170.
- Riedmann, Josef:** Geschichte Tirols ( Geschichte der Bundesländer, hg. v. Johann Rainer), Wien 1982.
- Riedmann, Josef:** Mittelalter, in: Geschichte des Landes Tirol, Bd. 1, Innsbruck 1985, S. 267 - 662.
- Sagen aus Innsbrucks Umgebung,** hg. v. Adolf Ferdinand Dörler, Innsbruck 1895.
- Sagen aus Tirol,** gesammelt und hg. v. Ignaz Zingerle, Innsbruck <sup>2</sup>1891.
- Santifaller, Leo:** Die Urkunden der Brixner Hochstifts-Archive 845 - 1295 (= Schlern-Schriften, Bd. 15), Innsbruck 1929.
- Sikora, Adalbert:** Zur Geschichte der Volksschauspiele in Tirol, in: Zeitschrift des Ferdinandeums für Tirol und Vorarlberg, 1906, Heft 50, S. 339 - 372.
- Sydow, Wilhelm:** Die Funde vom Gänsbichl, Gemeinde Patsch, in: Fundberichte aus Österreich, Bd. 20, Innsbruck 1981, S. 259 - 261.
- Sydow, Wilhelm:** Grabungen der Abteilung Bodendenkmalpflege/Bundesdenkmalamt, in: Kulturberichte aus Tirol, 1980, 34. Jg., Nr. 275/276, S. 20.
- Schadelbauer, Karl:** Heiligwasser-Besucher 1854 bis 1875, in: Veröffentlichungen aus dem Stadtarchiv Innsbruck, 1964, Nr. 27, S. 4 - 18.
- Schadelbauer, Karl:** Verzeichnis der Urkunden des Stiftsarchives Wilten von 1138 - 1299 (= Veröffentlichungen aus dem Stadtarchiv Innsbruck, 1953, Nr. 6).
- Schmeiß-Kubat, Maria:** Das äußere Silltal (= Tiroler Wirtschaftstudien, Bd. 28), Innsbruck 1973.
- Schönwiese, Ekkehard:** Das Volksschauspiel im nördlichen Tirol, Renaissance und Barock (= Theatergeschichte Österreichs, Bd. 2, Heft 3), Wien 1975.
- Schretter, Bernhard:** Die Pest in Tirol 1611 - 1612 (= Veröffentlichungen des Innsbrucker Stadtarchivs, N. F., Bd. 12/13), Innsbruck 1982.

- Schuler, Heinrich:** Aus einem alten Steuerkataster. Ein Beitrag zur Ortsgeschichte von Patsch, in: *Tiroler Stimmen*, 1913, Nr. 173, S. 1 - 3.
- Schuler, Heinrich:** Wilten zur Römerzeit, in: *Wilten. Nordtirols älteste Kulturstätte*, Teil 1 (= *Tiroler Heimatbücher*, Bd. 1), Innsbruck o.J., S. 23 - 49.
- Staffler, Johann Jakob:** *Tirol und Vorarlberg, statistisch*, Teil 1, Innsbruck 1841.
- Staffler, Johann Jakob:** *Tirol und Vorarlberg, topographisch*, Bd. 1, Innsbruck 1842.
- Statistik der Alpen Deutschtirols**, hg. v. Central-Ausschusse der k.k. nordtirol. LandwirtschaftsGesellschaft, Innsbruck 1878.
- Steinberger, Ludwig:** Die zwei Burgen von Matri im Wipptale, in: *Tirolensia* (= *Schlern-Schriften*, Bd. 30), Innsbruck 1935, S. 176 - 194.
- Steinegger, Fritz:** *Chronik von Ampass* (= *Ortschroniken*, Bd. 6, hg. v. *Tiroler Landesarchiv*), Innsbruck 1974.
- Steinegger, Fritz:** Das älteste Inventar der Wallfahrtskirche Heiligwasser, in: *Veröffentlichungen aus dem Stadtarchiv Innsbruck*, 1964, Nr: 27, S. 19 - 26.
- Sternner-Rainer, Sylvia:** *Geschichtlicher Grundriß zum Dorfbuch der Gemeinde Patsch*, MS, *Landesarchiv Cod. 5624/42*, Innsbruck 1946.
- Sternner-Rainer, Sylvia:** *Frühe urkundliche Nennungen von Gemeinden des Bezirks Innsbruck (bis 1400)*, MS, *Landesarchiv Cod. 5535/3*, Innsbruck o.J.
- Stolz, Otto:** Zur Geschichte der Ellbögnner Straße, in: *BezirksblattInnsbruck-Land*, 1953, 4. Jg., Nr. 2, S. 1 - 2.
- Stolz, Otto:** *Geschichte der Gerichte Deutschtirols*, in: *Archiv für Österreichische Geschichte*, Bd. 102, Wien 1913, S. 83 - 334.
- Stolz, Otto:** Zur Geschichte der Landwirtschaft in Tirol, in: *Tiroler Heimat*, 1930, S. 93 - 139.
- Stolz, Otto:** *Geschichte der Stadt Innsbruck*, Innsbruck 1959.
- Stolz, Otto:** *Geschichte des Zollwesens, Verkehrs und Handels in Tirol und Vorarlberg von den Anfängen bis ins 20. Jahrhundert* (= *Schlern-Schriften*, Bd. 108), Innsbruck 1953.
- Stolz, Otto:** *Geschichtskunde der Gewässer Tirols* (= *Schlern-Schriften*, Bd. 32), Innsbruck 1936.



- Stolz, Otto:** Politisch-historische Landesbeschreibung: Nordtirol (= Archiv für Österreichische Geschichte, Bd. 107), Wien 1923.
- Stolz, Otto:** Rechtsgeschichte des Bauernstandes und der Landwirtschaft in Tirol und Vorarlberg, Bozen 1949.
- Stolz, Otto:** Quellen zur Geschichte des Zollwesens und Handelsverkehrs in Tirol und Vorarlberg vom 13. bis 18. Jahrhundert (= Deutsche Handelsakten des Mittelalters und der Neuzeit, Bd. 10, Teil 1), Wiesbaden 1955.
- Stolz, Otto:** Zur Verkehrsgeschichte des Inntales im 13. und 14. Jahrhundert, in: Veröffentlichungen des Museum Ferdinandeum, 1932, Heft 12, S. 69 - 109.
- Stolz, Otto:** Zur Wirtschaftsgeschichte der Stadt Hall, überarbeitet von Nikolaus Grass und Franz Heinz Hye, in: Stadtbuch Hall in Tirol, Innsbruck 1981, S. 114 - 138.
- Stolz, Otto:** Das mittelalterliche Zollwesen Tirols bis zur Erwerbung des Landes durch die Herzöge von Österreich (1363) (= Separatabdruck aus Archiv für Österreichische Geschichte, Bd. 97, II. Hälfte), Wien 1909.
- Straganz, Max:** Hall in Tirol. Ein Beitrag zur Geschichte des tirolischen Städtewesens, Bd. 1, Innsbruck 1903.
- Strele, Georg:** Streiflichter zu Geschichte der Technik in Tirol, in: Tiroler Heimatblätter, 1935, 13. Jg., Heft 9, S. 282 - 319.
- Tabarelli, August:** Die Orgel der St. Donatus Pfarrkirche in Patsch, in: Tiroler Heimatblätter, 1981, 56. Jg., Heft 1, S. 16 - 20.
- Tinkhauser, Georg - Rapp, Ludwig:** Topographisch-historisch-statistische Beschreibung der Diözese Brixen, Bd. 2, Brixen 1879, S. 317 - 321.
- Die Traditionsbücher des Hochstifts Brixen.** Vom zehnten bis in das vierzehnte Jahrhundert, hg. v. Oswald Redlich (= Acta Tirolensia. Urkundliche Quellen zur Geschichte Tirols, Bd. 1), Innsbruck 1886, S. 208.
- Das älteste Urbar des Augustiner Chorherrenstiftes Neustift bei Brixen** von 1278 (mit Nachträgen bis 1325), hg. v. Herbert Innerhofer (= Österreichische Urbare, hg. v. der Österreichischen Akademie der Wissenschaften, Bd. 5, II. Teil, III. Abt.), Innsbruck 1974.

- Das älteste Urbar der Benediktinerabtei St. Georgenberg zu Fiecht von 1361/70 und das Weinzinsregister von 1420 und 1422**, bearbeitet von Hanns Bachmann (= Österreichische Urbare, hg. v. der Österreichischen Akademie der Wissenschaften, Bd. 5, IV. Teil, III. Abt.), Innsbruck 1981.
- Urkundenbuch des Augustiner Chorherren-Stiftes Neustift in Tirol**, hg. v. Theodor Mairhofer (= Fontes Rerum Austriacarum, Bd. 34, 2. Abteilung), Wien 1871.
- Viehstands-Lexikon für die im Reichsrat vertretenen Königreiche und Länder nach den Ergebnissen der Viehzählung vom 31. Dezember 1910**, Bd. 1, Wien 1912.
- Voltolini, Hans**: Josef Hirn, gestorben am 7. Februar 1917 (= Separatabdruck aus dem Almanach der Kaiserlichen Akademie der Wissenschaften, Jg. 1917).
- Wanka, Oskar**: Die Brennerstraße im Altertum und Mittelalter (= Prager Studien aus dem Gebiete der Geschichtswissenschaft, hg. v. Ad. Bachmann, Heft 7), Prag 1900.
- Die tirolischen Weistümer**, Theil I, hg. v. Ignaz Zingerle und K. Theodor Inama-Sternegg (= Österreichische Weistümer, Bd. 2), Wien 1875.
- Tirolische Weistümer**, Teil V, I. Ergänzungsband, hg. v. Nikolaus Grass und Karl Finsterwalder (= Österreichische Weistümer, Bd. 17), Innsbruck 1966.
- Werunsky, Emil**: Österreichische Reichs- und Rechtsgeschichte, Wien 1894- 1938.
- Wiesflecker, Hermann**: Meinhard der Zweite, Tirol, Kärnten und ihre Nachbarländer am Ende der 13. Jahrhunderts (= Schlern-Schriften, Bd. 124), Innsbruck 1955.
- Widmoser, Eduard**: Tirol von A - Z, Innsbruck 1970.
- Wipptaler Heimatsagen**, gesammelt und hg. v. Hermann Holzmann (= Österreichische Volkskunde. Forschungen zur Volkskunde, Bd. 2), Wien 1948.
- Wopfner, Hermann**: Das Almendregal des Tiroler Landesfürsten (= Forschungen zur inneren Geschichte Österreichs, hg. v. Alfons Dopsch, Heft 3), Innsbruck 1906.
- Wopfner, Hermann**: Bergbauernbuch. Von Arbeit und Leben des Tiroler Bergbauern in Vergangenheit und Gegenwart, Bd. 1, Innsbruck 1951.

- Wopfner, Hermann:** Güterteilung und Überbevölkerung tirolischer Landbezirke im 16., 17. und 18. Jahrhundert, in: Südostdeutsche Forschungen, hg. v. Fritz Valjavec, 1938, 3. Jg., S. 202 - 232.
- Wopfner, Hermann:** Bäuerliche Siedlung und Wirtschaft, in: Tirol. Land, Volk und Geschichte, Bd. 1, München 1933, S. 207 - 304.
- Wörz, Johann Georg:** Bruderschaftswesen in der Provinz Tirol und Vorarlberg seit der Alleinherrschaft des Kaisers Joseph II. im Jahre 1780, Innsbruck 1848.
- Zoller, Franz Carl:** Geschichte und Denkwürdigkeiten der Stadt Innsbruck und der umliegenden Gegend, 2. Theil, Innsbruck 1825.
- Zöllner, Erich:** Geschichte Österreichs. Von den Anfängen bis zur Gegenwart, Wien <sup>7</sup>1984.

Z E I T U N G E N

- Allgemeiner Tiroler Anzeiger,** 1920, Nr. 113, S. 5.  
1921, Nr. 266, S. 5.  
1924, Nr. 138, S. 5.
- Bezirksblatt Innsbruck-Land,** 1958, Nr. 6, S. 8.  
1980, Nr. 3/4, S. 58 - 60.
- Innsbrucker Nachrichten,** 1919, Nr. 153, S. 4.  
1920, Nr. 249, S. 5.  
1927, Nr. 187, S. 5.
- Tiroler Bauernzeitung,** 1949, Nr. 37, S. 3.
- Tiroler Bote,** 1845, Nr. 102, S. 408.  
1876, Nr. 108, S. 786.  
1903, Nr. 130, S. 1234.
- Tiroler Nachrichten,** 1962, Nr. 181, S. 3.
- Tiroler Stimmen,** 1913, Nr. 173, S. 1.





## I. EINFÜHRUNG

### 1. Die geographische Lage und geologische Beschaffenheit

Das Gemeindegebiet von Patsch liegt am Eingang des nördlichen Wipptales rechtsufrig der Sill am westlichen Abhang des Patscherkofel. Es erstreckt sich vom Talboden der Sill (783 m über dem Meer) bis auf die Höhe des Patscherkofel (2.248 m über dem Meer) in west-östlicher Richtung und von der Gemeindegrenze von Vill, Igls und Lans und der Grenze gegen Ellbögen in nord-südlicher Richtung.

Im südlichen Teil des Gemeindegebietes reicht dieses - begrenzt von der Sill im Westen und der Bundesstraße im Osten - weit in das Ellbögener Gebiet hinein, dies deshalb, weil der Patscherkofelabhang hier so steil abfällt, daß ein Zugang zu den Höfen der Weiler Pfrauns und Kehr nur über das Dorf Patsch möglich ist.

Geologisch bildet das Silltal die Grenze zwischen den westlichen und östlichen Zentralalpen. Hier stößt der Stubai Gneis mit dem Quarzphyllit der Patscher Seite zusammen. Aus dieser geologischen Beschaffenheit entstand eine Störungszone, die durch Gesteinszermalmung die Erosion während der verschiedenen Eiszeiten begünstigte. In die interglazialen Schuttablagerungen konnte sich in der Folgezeit die Sill eingraben.

Auf der Patscher Seite reicht der Quarzphyllit noch bis auf eine Seehöhe von 810 Metern, wird jedoch von einer 30-50 Meter tiefen Schotterablagerung bedeckt. Diese hat sich stellenweise in Hangbreccie umgewandelt.

Dadurch, daß sich die Sill immer tiefer in die interglazialen Schuttablagerungen eingrub, wurde die Hangböschung immer steiler, was wieder eine Graben- und Schuttruppenbildung begünstigte (Patscherhügel).

Ungefähr dort, wo sich heute das Dorf Patsch ausdehnt, hatte sich ein kleiner natürlicher Graben zum Hang gebildet, der zu Siedlungszwecken genutzt und von Menschenhand noch erweitert und vertieft wurde <sup>1)</sup>.

---

1) Werner und Reinelde Kneußl, Die befestigte Siedlung Patsch-Europabrücke, in: Innsbrucker Beiträge zur Kulturwissenschaft, Bd. 11, Innsbruck 1965, S. 209.

Durch die Lage in einer Föhnschneise konnte der warme Südwind auf die freiliegenden nacheiszeitlichen Alluvionen Löß ablagern, der in einer Stärke von 0.30 bis 1,0 Meter durch seine Fruchtbarkeit die Anlage der Siedlung begünstigte.

## 2. Klima

Das Klima von Patsch ist hauptsächlich bestimmt durch den heftig wehenden Föhn. Diese besondere Lage bringt Vorteile und Nachteile mit sich.

Die Vorteile liegen hauptsächlich in der frühzeitigen Abtragung der Schneedecke, im frühen Ausreifen des Kornes und der dadurch bedingten frühen Ernte von Getreide und Futtermitteln.

Nachteilig wirkt der Föhn aber auf die Waldbestände, die dem Silltal zugewandt liegen: Es entstehen Baumdeformationen und für diese Gegend typische Windwuchsformen, die die Waldwirtschaft negativ beeinflussen.

Wenn man bedenkt, daß der Föhn am Patscherkofel Spitzenböen bis zu 220 Stundenkilometern erreicht und noch im Gebiet der Europabrücke mit einer mittleren Windgeschwindigkeit von 170 Stundenkilometern gerechnet werden muß, kann man die besondere klimatische Lage des Gemeindegebietes von Patsch beurteilen. Zudem finden bei Föhneinfall und -abbruch Steigerungen und Senkungen der Temperatur mit einem Mittelwert von 12 bis 15 Grad in einem relativ kurzen Zeitraum von nur wenigen Stunden statt. Der Föhn beeinflußt aber nicht nur die Temperatur, sondern senkt auch die relative Luftfeuchtigkeit, was sich ebenfalls auf die Land- und Forstwirtschaft auswirkt.

Die Kehr- und Rinnerhöfe sind wegen ihrer geschützten Lage auf etwas tiefer gelegenen Terrassenstufen vom heftigen Föhnsturm verschont.

Im Beobachtungszeitraum zwischen 1948 und 1960 wurden im Jahresdurchschnitt 42 Föhntage beobachtet. Etwa 61% aller Föhntage fallen auf die Monate März, April, Oktober und November.

Wegen der günstigen Lage auf dem Westabhang des Patscherkofel scheint die Sonne im Gemeindegebiet von Patsch sehr lang. An den Tagen um die Wintersonnenwende, also zu einer Zeit, in der mit einer geringen Sonneneinstrahlung gerechnet werden muß, beträgt die Sonnenscheindauer 6 1/2 Stunden. Ausgesprochen schattig liegen im Gemeindegebiet nur die Rinnerhöfe, die im Winter für einige Zeit nur eine Stunde die Sonne genießen.

Die Niederschlagsmengen von Innsbruck und Patsch können fast als identisch angesehen werden: Im Beobachtungszeitraum vom Jahr 1896 bis zum Jahr 1967 wurde eine durchschnittliche Niederschlagsmenge von 887 mm in Innsbruck und von 819 mm in Schönberg am Eingang des Stubaitales gemessen.



Die größten Niederschlagsmengen pro Tag wurden mit 4,6 bzw. 3,8 % in den Monaten Juli und August festgestellt, während im Dezember und Jänner diese Durchschnittswerte auf 0,9 bzw. 0,6% abfallen.

Mit einer geschlossenen Schneedecke rechnen die Bewohner der rechten Silltalseite von Dezember bis März, wobei durch plötzliche Föhneinbrüche zwischenzeitlich die Schneedecke auch in diesen Monaten gänzlich abgetaut werden kann <sup>1)</sup>.

---

1) Maria Schmeiß-Kubat, Das äußere Silltal (= Tiroler Wirtschaftsstudien, Bd. 28), Innsbruck 1973, S. 9 ff. und Auskünfte der Wetterdienststelle Innsbruck-Flughafen.

### 3. Gemeindedaten

Gegenwärtig umfaßt die Katastralgemeinde Patsch ein Gebiet von 972 ha 72 a 22 m<sup>2</sup>, das in 860 Grundstücke zerfällt und in 259 Grundbuchseinlagen eingetragen ist <sup>1)</sup>. Bei der letzten Volkszählung (1981) betrug die Einwohnerzahl 789 Personen. Die Seehöhe der Ortschaft wird mit 1002 Meter über dem Meeresspiegel angegeben.

Politisch gehört die Gemeinde dem Bezirk Innsbruck-Land an und trägt die Kennziffer 81124 <sup>2)</sup>.

Ihr Gerichtsbezirk ist Innsbruck, veranlagt wird sie beim Finanzamt Innsbruck, der Gendarmerieposten befindet sich in Lans, weiters gehört sie zum Sanitäts- und Hebammensprengel Lans und zum Tierärztesprengel Natters <sup>3)</sup>.

An öffentlichen Einrichtungen sind vorhanden: Das Postamt (Postleitzahl 6082, Telefonvorwahl 05222) und die Bahnstation an der Brennerbahn.

Verkehrsmäßig ist die Gemeinde an die Brennerautobahn durch einen eigenen Zubringer angeschlossen, über die Ellbögener-Landesstraße sind sowohl Matriei als auch Hall in Tirol zu erreichen, die Iglersstraße - eine Abzweigung der Ellbögener-Landesstraße - führt nach Innsbruck. Linienmäßig verkehrt ein Bus der Österreichischen Bundesbahnen zwischen Innsbruck und Patsch.

Öffentliche Bauten sind das Gemeindehaus, die Volksschule und der Musikpavillon.

Auf dem Patscherkofel befinden sich im Gemeindegebiet von Patsch folgende Gebäude: Die Bergstation der Patscherkofelbahn und das Berghotel, das Franz-Josefschutzhaus des Alpenvereins, die biologische Station mit dem Alpengarten sowie der große Mehrzweckbau mit Sendeanlage auf dem Patscherkofelgipfel. Dieses Gebäude beherbergt die Richtfunkstation der Österreichischen Post- und Telegraphenverwaltung, die Flugsicherungsstelle des

---

1) Daten aus den administrativen und statistischen Angaben des Bundesamtes für Eich- und Vermessungswesen in Innsbruck mit Stand vom 31.12.1986 entnommen.

2) Volkszählung.

3) Eduard Widmoser, Tirol von A - Z, Innsbruck 1970, S. 641.



Bundesamtes für Zivilluftfahrt, die Zweigstelle des ORF und eine Wetterstation. Außerdem wurde ein Gipfelrestaurant gebaut.

Auf dem zum Dorf gerichteten Abhang liegen die Patscher- und die Ochsenalm.

Der Gemeinde wurde von der Tiroler Landesregierung im Jahre 1979 ein Wappen verliehen, das in Gold einen schwarzgewandeten heiligen Donatus mit drei goldenen Blitzen in der rechten und dem Bischofsstab in der linken Hand zeigt 1).

---

1) Kundmachung der Landesregierung über die Verleihung eines Wappens an die Gemeinde Patsch (= Landesgesetzblatt 1979, 32.Stück, Nr.70).





## II. DIE GEMEINDE PATSCH

### 1. Vorgeschichtliche Funde

Das Dorf Patsch liegt am westlichen Abhang des Patscherkofel auf dem zum Wipptal abfallenden Hang. Diese Lage war schon in der Frühzeit gut für Siedlungen geeignet, es wuchs dort ein lichter Wald von Laubbäumen, man fand dort einen guten Weideplatz für die Haustiere.

Für die Anlage eines Dorfes sprachen auch noch die geringe Schneelage und das frühe Ausapern der Felder und Wiesen durch Föhneinwirkung. Außerdem ist der Boden um Patsch durch Lößverwehungen besonders fruchtbar, was allerdings erst durch Analysen in späterer Zeit festgestellt wurde. Hanglagen und Mittelgebirge waren in der Frühzeit auch deshalb für eine Besiedlung sehr geeignet, weil sie sich mit geringen Mitteln verteidigen ließen <sup>1)</sup>.

Diese günstigen Voraussetzungen für die Niederlassung nützten die Menschen der damaligen Zeit aus. Dies beweisen Funde schon aus der Bronzezeit, die in den Dörfern des Mittelgebirges bis Matrei Zeugnis dafür geben <sup>2)</sup>.

Im Zuge des Baues der Brennerautobahn entdeckte man immer wieder Spuren vorgeschichtlicher Kulturen. Bei der Errichtung der Europabrücke im Gemeindegebiet Patsch fand man an der Stelle, an der sich heute das nördliche Widerlager dieser Brücke befindet, die Spuren einer Siedlung. Es wurde bei

---

1) Hermann Wopfner, Bergbauernbuch. Von Arbeit und Leben des Tiroler Bergbauern in Vergangenheit und Gegenwart, Bd. 1, Innsbruck 1951, S. 52 ff.

2) Auch der Name "Patsch" dürfte nach Finsterwalder (Karl Finsterwalder, Patsch, Padaster, Padaun und Pfons im Wipptal. Kritiken und Lösungsversuche, in : Der Schlern, 1951, 25. Jg., S. 176ff.) aus vorrömischer Zeit stammen. Er sieht die Ortsbezeichnung als einen Namen "aus einer der Sprachen, die vor der Eingliederung Rätiens und Norikums ins Gefüge des römischen Imperiums und der damit beginnenden allmählichen Romanisierung in unserem Gebiet gesprochen werden." Finsterwalder bringt "Patsch" mit dem indogermanischen Wortstamm pet "ausbreiten, öffnen" (siehe griechisch "πετάσσειμι", lateinisch "pando" mit dem Partizip "passus") in Zusammenhang.

Bauarbeiten ein kleiner Hügel angeschnitten, man untersuchte ihn und fand heraus, daß dies keine natürliche, sondern eine künstliche Bodenerhebung war: Auf der Ostseite wies diese einen von Menschenhand geschaffenen Steilhang auf, der auf der Nordseite durch einen Wall und auf den anderen Seiten durch die natürlichen Steilabhänge zur Sill geschützt war. Die Ausgrabungen brachten Mauerreste in der Höhe von einem Meter zutage, die als die ältesten noch intakten Mauerreste aus dieser Zeit im Nordtiroler Gebiet anzusehen sind <sup>1)</sup>.

Es handelte sich hier um eine befestigte Siedlung, für deren Bestehen ein Zeitraum von der ausgehenden Frühbronzezeit bis in die frühe Urnenfelderzeit festgelegt werden konnte. An dieser Stelle bestanden Häuser - Holzblockbauten -, die auf Steinlagern standen. Es wurden auch Keramikstücke, die von den Hügelbewohnern selbst hergestellt worden waren, gefunden. Diese Siedlung ging durch einen Brand unter.

Schon hundert Jahre früher (1868), beim Bau des Mühltaler Eisenbahntunnels, fand man einen aus der Frühbronzezeit stammenden Bronzedolch, der aus dem Nordosten importiert worden war und wahrscheinlich vom Patscher Hügel abgerollt ist. Dieser Dolch beweist die schon regen Handelsbeziehungen, die im mitteleuropäischen Raum während der frühen Bronzezeit unterhalten wurden <sup>2)</sup>.

Auch der Gänsbichl war in vorgeschichtlicher Zeit Standort eines Gehöftes oder einiger weniger Häuser. Dort wurden urnenfelderzeitliche Scherben und Mauerreste, deren Bautechnik auf eine latènezeitliche Siedlung schließen läßt, gefunden <sup>3)</sup>.

---

1) Werner und Reinelde Kneußl, a.a.O., S. 212 ff.

2) Lieselotte Plank, Zeugen frühgeschichtlicher Kulturen, in: Die Brenner Autobahn, hg. v. der Brenner-Autobahn AG, Innsbruck 1972, S. 395.

3) Wilhelm Sydow, Grabungen der Abteilung Bodendenkmalpflege/Bundesdenkmalamt, in: Kulturberichte aus Tirol, 1980, 34. Jg., Nr. 275/276, S. 20 und  
Wilhelm Sydow, Die Funde vom Gänsbichl, Gemeinde Patsch, in: Fundberichte aus Österreich, Bd. 20, Innsbruck 1981 S. 259 ff.

Das gesamte Innsbrucker Mittelgebirge ist überhaupt an vorgeschichtlichen Funden reich: Bei Ampass, am Fuße des Sonnenbichl, befand sich eine bronzezeitliche Siedlung und auch die Funde bei Matrei bestätigen, daß auf der Mittelgebirgsterrasse, dem alten Pfad folgend, der im Zuge der Ellbögener Straße zweifellos schon seit der Bronzezeit viel begangen worden ist 1), vorgeschichtliche Siedlungen bestanden.

Im Museum Ferdinandeum wird eine spätbronzezeitliche Axt aufbewahrt, deren Fundort im Gemeindegebiet Patsch nicht mehr genau zu bestimmen ist, die aber auch auf die alten Siedlungen hinweist 2).

Alle diese Funde beweisen, daß im Bereich der Gemeinde Patsch vorgeschichtliche Siedlungsplätze vorhanden waren. Auch das Bestehen eines Pfades über das Mittelgebirge nach Matrei (Ellbögener Straße) ist durch die vielen an dieser Strecke entdeckten Funde fast mit Sicherheit anzunehmen 3).

- 
- 1) Walter Leitner, Die Urzeit, in: Geschichte des Landes Tirol, Bd. 1, Innsbruck 1985, S. 565.
  - 2) Eugen Friedrich Mayer, Die Äxte und Beile in Österreich (= Prähistorische Bronzefunde, Abteilung IX, Bd. 9), München 1977, S. 160.
  - 3) Sylvia Sterner-Rainer, Geschichtlicher Grundriß zum Dorfbuch der Gemeinde Patsch, MS, Landesarchiv Cod. 5624/42, Innsbruck 1946, S. 3.



## 2. Das Landgericht Sonnenburg

Die Gemeinde Patsch war dem Landgericht Sonnenburg unterstellt.

Das Schloß Sonnenburg, im Jahre 1251 das erste Mal urkundlich erwähnt <sup>1)</sup>, lag rechts von der Brennerautobahnausfahrt Innsbruck-Süd auf einem Hügel. Es war von seiner Erbauung an bis zum Verfall im 15. Jahrhundert Eigentum des Landesfürsten.

Da schon im 12. Jahrhundert die Grafen von Andechs die Gerichtsbarkeit im Inntal nicht mehr selbst ausübten, betrauten sie ihnen untergeordnete Beamte mit der Rechtspflege und dem Rechtsschutz.

In dieser frühen Zeit wurde die Gegend um Innsbruck "provincia" genannt; diese ist mit dem Dingsprengel des Landgerichtes im Inntal identisch. Diesem Landgericht unterstanden die Gerichte Sonnenburg, Thaur, Rettenberg, Freundsberg und Rottenburg <sup>2)</sup>. Im 13. und bis Mitte des 14. Jahrhunderts wirkten als Landrichter im Inntal auch Angehörige des Geschlechts der Vellenberger <sup>3)</sup>.

In der Folge erwarben im Jahre 1349 drei Brüder von Liebenberg die Hälfte des Landgerichtes im Inntal; diesen Teil gab ihnen der Landesfürst zu Lehen. Mit der anderen Hälfte wurden die Herren von Rottenburg (1354) belehnt, die die Gerichtsbarkeit wieder nicht selbst ausübten, sondern durch von ihnen bestellte Vertreter ausüben ließen. Diese Substituten trugen den Titel "Landrichter im Inntal" <sup>4)</sup>.

Etwa seit der zweiten Hälfte des 14. Jahrhunderts verlor das Landgericht im Inntal offenbar seine übergeordnete Stellung und wurde mit dem ehe-

---

1) Tirolische Weistümer, Teil V, I. Ergänzungsband, hg. v. Nikolaus Grass und Karl Finsterwalder (= Österreichische Weistümer, Bd. 17), Innsbruck 1966, S. 206.

2) Ebenda, S. 204.

3) Ebenda, S. 205.

4) Otto Stolz, Politisch - historische Landesbeschreibung: Nordtirol (= Archiv für Österreichische Geschichte, Bd. 107), Wien 1923, S. 275 f.

maligen Schranngericht Sonnenburg vereinigt. Der Landrichter im Inntal führte zu dieser Zeit nicht nur diesen Titel, sondern daneben noch den Titel "Landrichter zu Sonnenburg".

Zu Anfang des 15. Jahrhunderts fielen die Lehensgüter der Rottenburger wieder an den Landesfürsten zurück <sup>1)</sup>; er konnte auch noch Feste und Urbar von Vellenberg, sowie die andere Hälfte des Gerichtes im Inntal an sich bringen.

Seitdem setzte der Landesfürst einen zur Rechnungslegung verpflichteten Beamten für dieses Gericht ein. Dieses Amt übte im Jahr 1418 ein Linhart von Patsch aus. Der Amtssitz des Gerichtes war die Sonnenburg.

In der zweiten Hälfte des 15. Jahrhunderts wurde das Gericht von der Feste Sonnenburg auf Schloß Vellenberg verlegt, behielt aber den Namen "Landgericht Sonnenburg" <sup>2)</sup>.

Seit dem Jahre 1481 verpfändeten die Tiroler Landesfürsten das Landgericht Sonnenburg neuerlich.

Zu Beginn des 17. Jahrhunderts wurde der Amtssitz des Landrichters von Sonnenburg vom Schloß Vellenberg in die Gegend um Innsbruck verlegt. Die Aktumformeln der Verfachbücher geben Auskunft darüber, daß die Amtsgeschäfte des Landgerichtes Sonnenburg in Hötting sowie im alten Regierungsgebäude in der Innsbrucker Altstadt (Herzog Friedrich Straße 3) seit 1793 und im Leut- und Gerichtshaus des Hofgerichtes Wilten seit 1817 geführt wurden <sup>3)</sup>.

Eine Verordnung der bayerischen Besatzungsmacht vom Jahre 1806 änderte die Bezeichnung "Landgericht Sonnenburg" in "Landgericht Innsbruck" und der Gerichtssprengel wurde umstrukturiert. Die wiederkehrende österreichische Regierung <sup>4)</sup> verfügte jedoch schon im Jahre 1817 eine neuerliche

---

1) Josef Riedmann, Mittelalter, in: Geschichte des Landes Tirol, Bd. 1, Innsbruck 1985, S. 444.

2) Weistümer V., S. 206.

3) Ebenda, S. 207.

4) Johann Jakob Staffler, Tirol und Vorarlberg, topographisch, Bd.1, Innsbruck 1842, S. 479 f.

Änderung in "Landgericht Wilten". Unter Einbeziehung des Stadtgerichtes Innsbruck entstand im Jahre 1849 der Sprengel des Bezirksgerichtes Innsbruck.



orm des  
n Land-  
meinde-  
ald und  
dichte  
erland,  
stellen

beschlossen.

Zur Administration dieser Verfassungen sind die nach-

Gemeindeorgane: Sie bestellt von der Gemeindeversammlung



Brennberg

### 3. Entstehung der Gemeinde

Grundlage für das Werden der Gemeinde war die alte Siedlungsform des Dorfes. Bereits im 10. Jahrhundert findet man in Tirol gemeinsamen Landbesitz urkundlich erwähnt <sup>1)</sup>.

Ursprünglich stand es jedem in der Dorfgemeinschaft lebenden Gemeindegossen frei, die gemeinsamen Wirtschaftsgüter, das sind Weide, Wald und Wasser, zu nutzen <sup>2)</sup>. Durch das Anwachsen der Bevölkerung verdichtete sich die Besiedlung immer mehr, und es entstand ein Mangel an Kulturland. Aus diesen Gründen mußte eine Regelung innerhalb der Dorfgossen getroffen werden.

Auf jahreszeitlich festgelegten Versammlungen aller Dorfgossen (Ehehafttaidinge) wurden die für die Wirtschaftsgemeinde notwendigen Ordnungen beschlossen.

Zur Administration dieser Verfügungen wählte die Dorfgemeinschaft ihre Gemeindeorgane: Sie bestellte den Dorfmeister, den Gemeindeausschuß und die Gemeindebeamte (Gemeindediener, Alpmeister, Hirten) <sup>3)</sup>. Vor allem wurden gemeinsam Nutzungsbeschränkungen beschlossen; Gemeindegosse war nur derjenige, welcher Grundbesitz und eine eigene Wirtschaft in der Gemeinde besaß <sup>4)</sup>.

Eine ähnliche Entwicklung kann hinsichtlich der Bildung der Gemeindegrenzen beobachtet werden: War die Eingrenzung der einzelnen Gemeindebereiche in der Zeit, als Grund und Boden noch unbeschränkt zur Verfügung standen,

---

1) Otto Stolz, Geschichte der Gerichte Deutschtirols, in: Archiv für österreichische Geschichte, Bd. 102, Wien 1913, S. 270.

2) Emil Werunsky, Österreichische Reichs und Rechtsgeschichte, Wien 1894-1938 S. 710.

3) Ebenda, S. 721 ff.

4) Ebenda, S. 721 ff.

eher nebensächlich, so mußte man später auf klare und unbestrittene Grenzlinien drängen 1).

Schon im Inntaler Steuerbuch vom Jahre 1312 2) wird angemerkt, daß sich "die Patscher" darüber beklagen, daß sie "die von Sistrans engent", also daß ihnen die Nutzung eines Waldes durch die Gemeinde Sistrans erschwert wird.

Eine Urkunde vom Jahre 1354 nennt "Pats in dez hofmaisters und dez Liebenwergers gerichte" 3), eine weitere vom Jahre 1359 "Pats in den lantgericht in dem Intal" 4).

Aus diesen urkundlichen Erwähnungen kann man entnehmen, daß die Administration der Gemeinde Patsch zu dieser Zeit bereits ausreichend ausgebildet war.

Nach dem landesfürstlichen Urbar von 1406 wurden im Landgericht Sonnenburg in jedem Jahr zwei bis drei Ehehafttaidinge unter der Leitung des Landrichters abgehalten. Diese Taidinge waren Vollversammlungen sämtlicher Gemeindeangehöriger und fanden im Frühjahr, im Herbst und zur Fasnacht 5) an bestimmten Plätzen, den Dingstätten statt 6). Eine solche ist für Patsch in einer Urkunde des Gemeindearchivs Igls für das Jahr 1468 beurkundet 7).

Die Ehehafttaidinge hatten den Zweck, die inneren Angelegenheiten der Gemeinde gemeinsam zu regeln. In erster Linie betraf dies die Nutzung

---

1) Otto Stolz, Gerichte, a.a.O., S. 276.

Diese Grenzen wurden auch in den Weistümern festgelegt. Siehe Kapitel "Weistümer".

2) Quellen zur Steuer, Bevölkerungs- und Sippengeschichte des Landes Tirol im 13., 14. und 15. Jahrhundert, bearbeitet von mehreren Innsbrucker Historikern (=Schlernschriften, Bd. 44), Innsbruck 1939.

3) Siehe Kapitel "Landgericht Sonnenburg".

4) Otto Stolz, Landesbeschreibung, a.a.O., S. 281 Anm. 4.

5) Ebenda S. 292 f.

6) Otto Stolz, Gerichte, a.a.O., S. 200 ff.

7) Otto Stolz, Landesbeschreibung, S. 293 und Anm. 11.

von Wald, Weide und Wasser <sup>1)</sup>, wobei sich in einer Dorfgemeinschaft, deren Struktur sich über mehrere Jahrhunderte erhielt, die Problemstellung kaum geändert hat:

1826 wird beantragt, die "Herbst- und Frühjahrsötze" gänzlich abzuschaffen und bei Übertretungen strenge Strafen zu verhängen <sup>2)</sup>.

1829 wird Beschwerde geführt über den Waldhüter Joseph Mayr, der es einzelnen Gemeindemitgliedern gestattet, ohne Anzeigung Holz zu schlagen; dies sei für den Wald sehr schädlich und eine grobe Vernachlässigung seiner Pflichten. Es wird beantragt, den Waldhüter wegen dieser Vorkommnisse zu rügen und ihm im Wiederholungsfalle die Entlassung anzudrohen.

1829 wird wahrgenommen, daß einzelne Gemeindemitglieder das ihnen zugeteilte Holz in der Stadt als Bauholz verkaufen. Es wird angeregt, allen Anwesenden die Vorschrift, daß das Holz aus dem Gemeindewald nur zum eigenen Hof und Gutsbedarf verwendet und nicht verkauft werden darf, neuerdings einzuschärfen und Vergehen zu bestrafen <sup>3)</sup>.

1840 wird Beschwerde darüber geführt, daß der Wehrer <sup>4)</sup> das Wasser so abkehrt, daß es über die Wege rinnt. Diese werden dadurch ganz "zerworfen". Außerdem leite David Bock das Mühlbachl mittels eines Durchlasses unter der Straße ab, sodaß im Falle eines Brandes die "Feuersicherheit" des Dorfes nicht mehr gegeben sei. Es wird beantragt, dem David Bock den Durchfluß abzustellen und das Abkehren zu versagen <sup>5)</sup>.

Mit dem Bericht und dem Vollzug verhängter Strafen war schon in früher Zeit der Dorfmeister als Gemeindevorsteher betraut.

---

1) Emil Werunsky, a.a.O., S. 719.

2) TLA, Akten LG Sonnenburg 1826, Com.II/20.  
Für ein Schwein sollten 12 Kreuzer, für ein Schaf 6 Kreuzer, für eine Kuh 24 Kreuzer und für eine Gans 1 Groschen an Strafgeld gezahlt werden.

3) TLA, Akten LG Sonnenburg 1829, Com.II/2.

4) Gemeindeangestellter, der für das Wasser verantwortlich ist.

5) TLA, Akten LG Sonnenburg 1840, Com.II/68, 3345.

Schon im Register des Inntaler Steuerbuches vom Jahre 1313 wird für die Gemeinde Patsch ein Dorfmeister genannt. Das Bestehen dieser Funktion setzt voraus, daß bereits zu dieser Zeit Taidinge stattgefunden haben, bei denen die Gemeindeorgane gewählt und bestellt werden konnten <sup>1)</sup>.

Im Grundsteuerkataster des Landgerichtes Sonnenburg vom Jahre 1627 ist die Gemeinde Patsch als Oblai mit den Weilern Kehr und Pfrauns bezeichnet. Die beiden genannten Höfegruppen sind jedoch urkundlich schon früher als die Gemeinde nachweisbar, die Nennung in diesem Steuerkataster kann sich also nur auf die organisatorische Zugehörigkeit zur Gemeinde Patsch beziehen.

Die eigentliche Gemeinde, wie sie sich uns heute darstellt, wurde mit dem Kaiserlichen Patent vom 17. März 1849 institutionalisiert. War es bisher der Dorfgemeinde als Gemeinschaft der im Dorf lebenden Grundbesitzer selbst überlassen, alle Angelegenheiten im eigenen Wirkungsbereich und aus eigener Gestaltungskraft zu regeln, wurde mit diesem Kaiserlichen Patent die innere Organisation der Gemeinden einheitlich für die ganze österreichisch-ungarische Monarchie eingeführt <sup>2)</sup>.

---

1) Stolz, Landesbeschreibung, a.a.O., S. 281.

2) Reichsgesetzblatt 1849, Nr. 170.



#### 4. Frühe urkundliche Nennungen der Gemeinde bis zum Jahre 1400

- 1142 schenkt Heinrich, genannt Varle, einen halben Hof, genannt Patsum, an das Kloster Neustift bei Brixen <sup>1)</sup> (Urkundenbuch des Augustiner Chorherren Stiftes Neustift, S. 6 f.).
- 1157 übergibt Graf Heinrich von Andechs dem Kloster Diessen am Ammersee einen Hof Amphrun = Pfrauns (Monumenta Boica VIII, S. 127).
- 1200 erfolgt eine Schenkung in Patsche (Oefele, S. 65).
- 1249 wird Ludevicus, Plebanus de Pats, als Zeuge in einer Urkunde des Bischofs Egno von Brixen genannt, womit dieser die Übernahme von Dienstleuten beurkundet (Die Traditionsbücher des Hochstiftes Brixen, S. 208 f.).
- 1254 beurkundet Bischof Bruno von Brixen die Festsetzung der Grenzen der Pfarre Wilten gegen jene von Stubai und Ampass durch den Probst von Wilten mit Zustimmung seines Konvents - darunter Ulrichs von Patsch (Sammlung Josef Egger, Nr. 50).
- 1261 bestätigt Bischof Bruno die Rechte des Stiftes Wilten auf die Pfarren "Wiltin, Ampans und Paths" (StAW, Lade 42, Lit. A).
- 1269 erscheint Gebolfus, Decanus de Patsch, als Zeuge in einer Urkunde des Pfarrers Konrad von Ampass, betreffend die Verleihung dieser Pfarre durch den Bischof von Brixen (Santifaller, S. 173 f.).
- 1269 schenkt Sifrid von Rottenburg dem Kloster Georgenberg ein Kammerland in Pats (Beiträge zur Familiengeschichte der Ritter von Rottenburg im Inntale, S. 51 f.).
- 1273 beurkundet Sivrid von Rottenburch, daß ihm ein Saumlehen in Patz zugefallen sei (Beiträge zur Familiengeschichte der Ritter von Rottenburg im Inntale, S. 52 f.).
- 1278 wird im ältesten Urbar des Klosters Neustift eine "curia in Pacches" erwähnt <sup>1)</sup> (Das älteste Urbar des Augustinerchorherrenstiftes Neustift, S. 20).

---

1) Ob diese Nennung das Dorf Patsch bei Innsbruck oder eine Höfegruppe im Bezirk Schlanders betrifft, ist unsicher.



- 1279 bestätigt Bischof Bruno dem Pfarrer von Patsch die löbliche Gewohnheit das Kloster Georgenberg mit Almosen zu unterstützen (Chronik der Benediktinerabtei St. Georgenberg, S. 260).
- 1284 erneuert Bischof Bruno von Brixen der Kirche von Pats die dieser Kirche verliehenen Ablässe (StAW, Lade 42, lose).
- 1285 verkaufen Albert von Wanga und seine Frau den Hof "apud Vmbker" (=Kehr) an das Kloster Wilten (Schadelbauer, Verzeichnis der Urkunden des Stiftsarchivs Wilten, S. 13).
- 1286 erteilt Joannes, "episcopus Goregocensis de parva Armenia" den Besuchern der Kirche in Patsch und Tarzens Ablass (StAW, Lade 42, lose).
- 1288 wird im Urbar des Landesfürsten Meinhard II. von Tirol erwähnt, daß dieser von Gütern "Datz Patsch" Gülten von fünf Mut Gerste und Roggen zu fordern habe (Sternner-Rainer, Dorfbuch, S. 5).
- 1288 überläßt Graf Albrecht von Görz seinem Bruder Meinhard seinen Zoll zu Ruckschrein (Regesta Rerum Boicarum IV, S. 388).
- 1291 bestätigt Albert von Wangen die Schenkung seines Vaters vom Zehent zu Kher (StAW, Lade 41, lose).
- 1293 erteilt Erzbischof Johannes von Ninive der "Basilica sancti Donati in Pats" Ablass für den Besuch dieser Kirche an bestimmten Tagen (StAW, Lade 42, lose).
- 1300 wird Cunrad Prenner, "plebanus von Patz" erwähnt (Nekrologium von Wilten, S. 238).
- 1305 enthält das älteste Urbar des Klosters Wilten die Abgaben mehrerer Höfe zu Batsch (StAW, Urbar 1305).
- 1312 wird Patsch im Inntaler Steuerbuch als eigene Steuergemeinde genannt (Quellen zur Steuer-, Bevölkerungs- und Sippengeschichte des Landes Tirol, S. 54).
- 1313 stiftet Gerwrig von Matrei zu einem Jahrtag zwei Huben in Patsch (Sammlung Josef Egger, Nr. 121).
- 1316 übergibt Johann Wülfing, Bischof zu Brixen, die Pfarre Patsch an Eberhart, "vicar zu Matrey" (StAW, Lade 42, Lit. B).

- 1316 schreibt Bischof Johann von Brixen einen Reversbrief wegen der Seelsorge zu Pats (StAW, Lade 41, lose).
- 1322 überläßt Herr Conrad der Unger von Strassfrid dem Kloster Wilten sein Gut zu Patsch (StAW, Lade LXIV, Lit. O).
- 1324 übergibt König Heinrich von Böhmen dem Kloster Wilten ein Gut in Pats (StAW, Lade LXIV, Lit. A).
- 1329 stiftet Heinrich von Rotenburch als Seelgerät Güter zu Patsch (Beiträge zur Familiengeschichte der Ritter von Rottenburg im Inntale, S. 63 ff.).
- 1334 verkauft Heinrich von Aufenstein dem Kloster Wilten ein Gut "zu Pazze, das Lavnenguet in der aven" (Sammlung Josef Egger, S. 188).
- 1335 vertauscht Albrecht der Chircher zu Tarzens dem Kloster Altenhohenau einen Acker "zu Patz, ze dem nidern gattern" gegen einen Acker "zu Ampfraves" = Pfrauns (Regesta Rerum Boicarum VII, S. 128).
- 1339 erteilen die vier Kardinalbischöfe Arnoldus, Franziscus, Bonus und Benedictus an die St. Donatus Pfarrkirche und die Filialkirchen Ablässe (StAW, Lade 42, lose).
- 1340 werden Heinrich, der Pfarrer von Patsch, und Alram, sein Geselle, als Zeugen eines Gutskaufes der Kirche von Tarzens genannt (Archivberichte II, S. 285).
- 1343 tauscht Altum, der Helbling von Lans, mit dem Kloster Wilten zwei Kammerland zu Patsch gegen den Zehent von Lans (Sammlung Josef Egger, Nr. 199).
- 1351 verkauft Fritz der Cholbe von Mieders an Ulrich den Schneider von Pats alle Baurechte auf dem Pflunnengut in Pats (Archivberichte II, S. 275).
- 1354 wird "Pats in dets hofmaisters und dets Liebenwergers Gerichte" in einer Urkunde genannt (Stolz, Landesbeschreibung, S. 281, Anm. 4).
- 1357 enthält das zweitälteste Urbar des Klosters Wilten die Abgaben mehrerer Höfe zu Patsch (StAW, Urbar 1357).
- 1358 ist die Pfarre Patsch im Stiftungsbrief des Heinrich Prechtlinger genannt (StAW, Lade 42, Lit. C, Nr. 1).
- 1359 wird "Pats in dem lantgeriht in dem Intal" in einer Urkunde erwähnt (Stolz, Landesbeschreibung, S. 281, Anm. 4).
- 1360 gibt der "hoff ze Pats" Heinrich von Rottenburg einen Weinzins (Sternner-Rainer, Frühe urkundliche Nennungen).

- 1361 verzeichnet das Urbar von Georgenberg Abgaben in "plebe Patsch" mit "Ellenpogen und Cher" (Das älteste Urbar der Benediktinerabtei Sankt Georgenberg, Nr. 142).
- 1370 verkauft Seifrid der Cholb von Lans an Thomas dem Strobl von Tarzens einen Acker zu Patz (Archivberichte II, S. 275).
- 1374 enthält das drittälteste Urbar des Stiftes Wilten die Abgaben mehrerer Höfe zu Patsch (StAW, Urbar 1374).
- 1375 gibt Gottfried, Pfarrer von Patsch, Kundschaft betreffs der Freitagsmesse in Vulpmes (Archivberichte II, S. 299).
- 1388 bekundet der Abt von Wilten, für den Widum zu Patsch 12 Mark erhalten zu haben, wofür der Pfarrer von Patsch eine Wochenmesse zu lesen hat (Archivberichte II, S. 285).
- 1390 nennt ein Revers von Diemut, des Herters Witwe, den Spielhof in Patsch (StAW, Lade LXIV, Lit. C, Nr. 1).
- 1391 bezieht das Kloster Georgenberg von einem Gut in Patsch ein Panzl Öl als Naturalzins (Chronik der Benediktinerabtei St. Georgenberg, S. 81).
- 1397 verleiht Bischof Ulrich von Brixen an Hans Trautsohn einen Zehent zu Amphruns = Pfrauns (Archivberichte II, S. 322) <sup>1)</sup>.

---

1) Die in Klammern gesetzte Sekundärliteratur wurde hier nur mit einem Kurztitel zitiert, da die Lesbarkeit und Übersichtlichkeit des Textes es erfordern.





### III. DAS DORF

#### 1. Haus und Siedlung

Die erste Nachricht über das Dorf Patsch ist einer Urkunde aus dem Jahre 1249 <sup>1)</sup> zu entnehmen, in der Ludovicus als Pfarrer von Pats genannt wird: Das Wirken eines Pfarrers an einem Ort setzt das Bestehen einer Kirche und der dazugehörigen Siedlung voraus.

Im ältesten Urbar des Stiftes Wilten aus dem Jahre 1305 sind neun Güter einschließlich Ruggschrein und Amphrauns angeführt, von denen anzunehmen ist, daß ihnen auch Häuser zugehörten. Außerdem bestand mit Sicherheit zu dieser Zeit der Pfarrhof. Der Hof des Klosters Wessobrunn wurde zwischen 1324 und 1364 <sup>2)</sup> erworben; es ist wahrscheinlich, daß auch das Wessobrunner Gut in Patsch schon vor dieser Zeit bestand. Im Urbar des Kloster Georgenberg <sup>3)</sup> werden drei zinspflichtige Höfe, nämlich Pruner de Paczz, Paczzer und Cherer de Paczz angeführt. Dies ergibt eine Gesamtzahl von 14 Höfen, die durch Urbare oder andere Quellen nachweisbar sind.

Das Inntaler Steuerbuch vom Jahre 1312 (Register vom Jahre 1313) verzeichnet 17 Höfe <sup>4)</sup>, sodaß nur drei Höfe nicht aufgefunden werden konnten. Zwischen dem 14. und 17. Jahrhundert wurden für neue Siedler durch Rodungen zusätzliche Kulturflächen gewonnen. Durch die Zerschlagung der großen Urhöfe in mehrere kleine Teile, für die ebenfalls Häuser und Wirtschaftsgebäude benötigt wurden, entstand neue Bautätigkeit.

Die Grundsteuerkataster des Landgerichtes Sonnenburg aus den Jahren 1627 und 1775 verzeichnen 41 bzw. 55 Gebäude <sup>5)</sup>.

- 
- 1) Siehe Kapitel "Frühe urkundliche Nennungen der Gemeinde bis zum Jahre 1400".
  - 2) Eberhard Fugger, Kloster Wessobrunn, ein Stück Kulturgeschichte unseres engeren Vaterlandes, München 1885, S. 57.
  - 3) Urbar Georgenberg, a.a.O., S. 110.
  - 4) Sterner-Rainer, Dorfbuch, a.a.O., S. 7.
  - 5) Agathe Gaisböck, Zur Geschichte der Bevölkerung von Patsch in den letzten drei Jahrhunderten, in: Beiträge zur Volkskunde Tirols (= Schlern-Schriften, Bd. 53), Innsbruck 1948, S 71. f.

Genaue statistische Angaben über die Entwicklung der Häuserzahl in der Gemeinde Patsch hat Maria Schmeiß-Kubat <sup>1)</sup> erarbeitet. Diese Daten werden, auf den neuesten Stand ergänzt, in der Folge wiedergegeben.

Im Jahre 1810 wurden 60 und im Jahre 1986 211 Häuser registriert.

Jahr	Anzahl	Jahr	Anzahl
1810	60	1934	84
1837	60	1951	86
1869	73	1961	123
1890	71	1965	126
1900	73	1970	134
1910	80	1981	201
1920	80	1986	211

Hinsichtlich des Alters der einzelnen Häuser gibt das Österreichische Statistische Zentralamt <sup>2)</sup> folgende Daten an:

Jahr der Erbauung	Anzahl
vor 1919	56
1919-1944	17
1945-1960	20
1961-1970	30
1970-1981	78
1981-1986	10

Die erhöhte Bautätigkeit nach 1970 kam dadurch zustande, daß die Behörde wegen der Flurbereinigung (1955-1965) ein Bauverbot ausgesprochen hatte und deshalb nur eine Siedlung außerhalb des Zusammenlegungsgebietes am Nordostrand des Dorfes am unmittelbaren Fuß des Patscherkofels entstehen konnte <sup>3)</sup>. Nach der Aufhebung dieser Beschränkung setzte die Bautätigkeit durch Zuzug voll ein.

---

1) Schmeiß-Kubat, a.a.O., S. 107

2) Häuser- und Wohnungszählung 1981. Hauptergebnisse Tirol (=Beiträge zur österreichischen Statistik, Bd. 640, Heft 7, hg.v. Österreichischen Statistischen Zentralamt), Wien 1982, S. 4f.

3) Schmeiß-Kubat, a.a.O., S.23.



Der Kern der Siedlung ist als Haufendorf <sup>1)</sup> zu bezeichnen und läßt schon durch seine Anlage ein hohes Alter erkennen. Als Einzelhof nördlich des Dorfes in Richtung Igls liegt der Grünwalderhof, die aus Einzelhöfen entstandenen Weiler Rinnerhöfe (Pfrauns) <sup>2)</sup> und Kehr <sup>3)</sup> befinden sich unterhalb und taleinwärts, Ruggschrein an der Ellbögener Straße in Richtung Matrei. Nahe der Sill, direkt unterhalb des Dorfes, entwickelten sich beim Bahnhof, beim Sillwerk und bei den Fabriksgebäuden mit diesen Einrichtungen zusammenhängende Wohnsiedlungen, die jedoch in den letzten Jahrzehnten, nachdem die Fabriken im Gemeindegebiet von Patsch aufgelassen worden waren, ihre Bedeutung verloren.

Der Dorfkern besteht heute aus den Teilen Gstill, Römerstraße, Hofrat-Hirnweg, Dorfstraße, Kirchstraße, Gänsbichl, Zachbichlweg und Zollerweg mit insgesamt 128 Gebäuden.

Neue Gebiete wurden in den Ortsteilen Ahrn, Greid, Serlesweg, Mühlenweg, Moos, und Fraubichl mit 51 Häusern erschlossen.

Die Weiler Rinnerhöfe (5), Kehr (6) und Ruggschrein (2) zählen zusammen 13 Gebäude, am Patscherkofel befinden sich fünf, in den Siedlungen Sillwerk und Bahnhof zusammen 14 Bauwerke, sodaß für Patsch eine Häuserzahl von 211 angegeben werden kann <sup>4)</sup>.

Das Dorf hat in seinem Kern sein Gesicht durch viele Jahrhunderte hindurch bewahrt, die alten Strukturen sind nicht - wie in so vielen anderen Dörfern Tirols - von äußeren Einflüssen (wie Fremdenverkehr und Zuzug von Nicht-Einheimischen) zerstört worden, die engen, winkligen und oft steilen Gassen fügen sich organisch in die gedrängte Bauweise der schönen alten Häuser ein.

Modern und zeitgemäß sind die neuerschlossenen Randsiedlungen, jedoch in Stil und Bauweise größtenteils der Landschaft und dem Dorf angepaßt.

---

1) Schmeiß-Kubat, a.a.O., S. 22 und 33.

2) Erste Nennung "Amphrun" in einer Schenkungsurkunde an das Kloster Diessen am Ammersee im Jahre 1157 ( Monumenta Boica VIII, a.a.O., S. 127).

3) Erste Nennung "Kher" in einer Urkunde aus dem Jahre 1291 ( STAW, Lade 41, lose).

4) Angaben des Gemeindeamtes Patsch

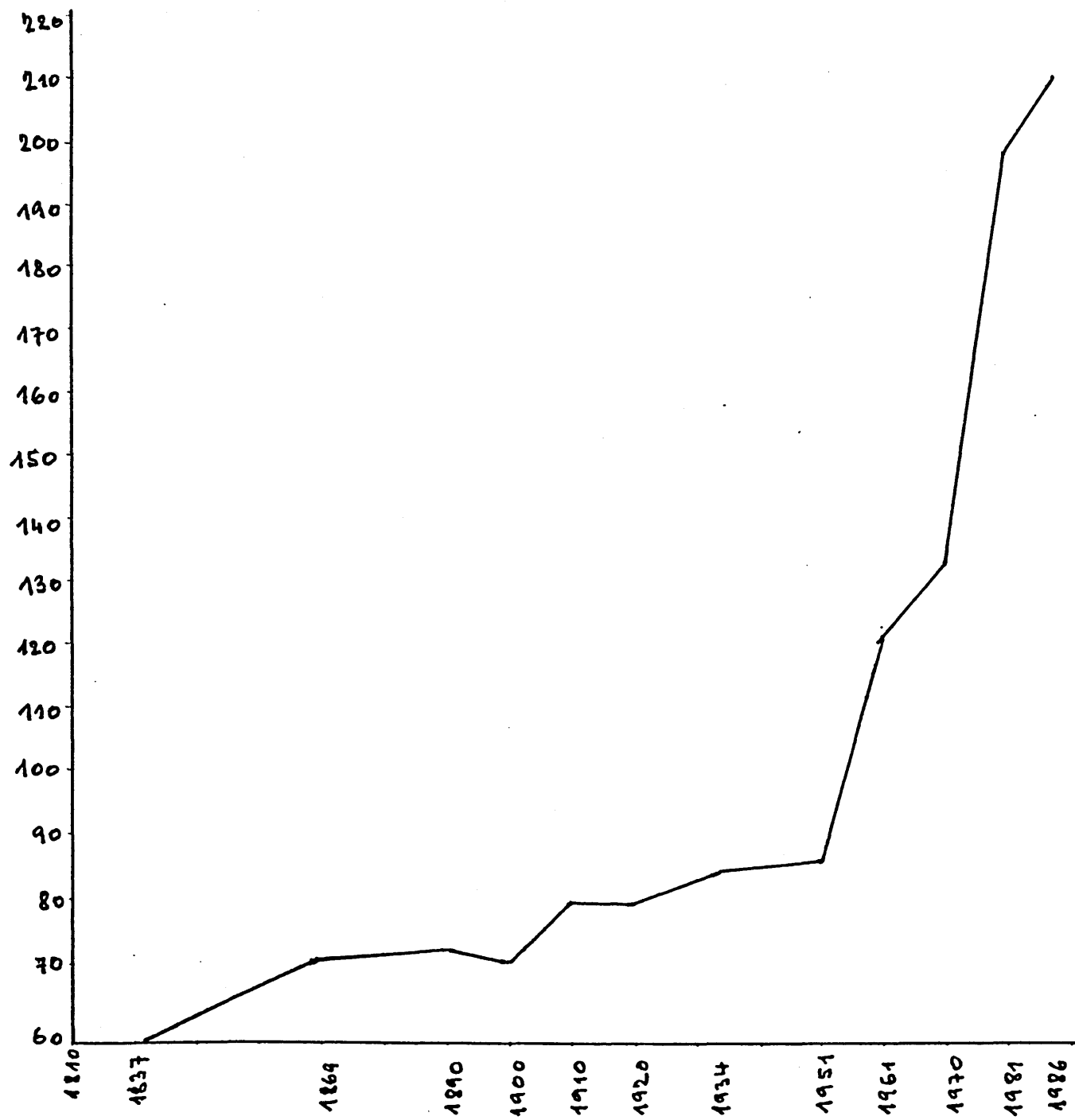


Geschlossener Hof "Trolf" vor der Restaurierung



Geschlossener Hof "Trolf" nach der Restaurierung

### Entwicklung der Häuserzahl



## 2. Feld und Flur

Die nutzbaren Grundflächen liegen rund um das Dorf, ihre erste kartographische Aufnahme erfolgte in der Katastermappe von 1856. Im Theresianischen Grundsteuerkataster von 1775 wurden erstmals alle Grundstücke, die zu einem Bauerngut gehören, einzeln nach Lage, Größe, Umgrenzung und Güte mit Angabe des Flurnamens beschrieben <sup>1)</sup>.

Im Inntal und auf dem südlichen Mittelgebirge herrschte die Feldgras- oder Egartenwirtschaft vor. Als Egarten <sup>2)</sup> werden Wiesen bezeichnet, die vorher Äcker waren und in einigen Jahren wieder zu Äckern umgebrochen werden. Die einzelnen Feldstücke sind oft von einem Grenzrain, dem sogenannten Anewandt, umgeben, das sind schmale Grundstücke, die nicht bebaut werden und zum Umwenden des Pfluges dienen. Unmittelbar beim Haus liegende Wiesen werden als Anger oder Puiten bezeichnet: Durch Düngung hatten sie einen besonders starken Graswuchs, deshalb nutzte man sie zur Grünfuttergewinnung. Bei den sogenannten Frühmähdern fand die erste Mahd am Beginn des Frühsommers statt, außerdem wurde noch das Grumet (zweite Mahd) und oft noch der Pofl (dritte Mahd) geerntet. Diese Mähder düngten die Bauern wie die beim Haus liegenden Puiten. Anders bei den Galtmähdern (galt= unfruchtbar): Diese wurden nicht gedüngt und erbrachten nur eine einzige Ernte im Spätsommer. Auch die Bergmähder oberhalb der Waldgrenze konnten ein- oder zweimal gemäht werden <sup>3)</sup>.

Da durch die besondere Hanglage und die Trockenheit der Felder eine ständige Bewässerung der Fluren notwendig war, wurde schon in früher Zeit vom Ruggschreinbach mittels eines Walers Wasser durch die Felder bis ins Dorf geleitet, und die Bewässerung der einzelnen Felder geregelt.

---

1) Otto Stolz, Rechtsgeschichte des Bauernstandes und der Landwirtschaft in Tirol und Vorarlberg, Bozen 1949, S. 55 ff.

2) Wopfner, Bergbauernbuch, a.a.O., S. 90ff.

3) Otto Stolz, Zur Geschichte der Landwirtschaft in Tirol, in: Tiroler Heimat, 1930, S. 99 ff.





Urmappe 1856

Zeigte das Flurbild von Patsch in früherer Zeit die typische Form der Gewinnflur, so findet man heute eine grundlegend andere Bodengestaltung: Ab dem Jahre 1955 wurde nämlich vom Amt der Tiroler Landesregierung eine Flurbereinigung eingeleitet, die zum Ziel hatte, jedem Hof möglichst große Grundstücke zuzuteilen. Hatte die Gewinnflur den Vorteil, daß die Höfe Felder aller Bodenqualitäten besaßen, die mehr oder weniger vom Föhn betroffenen Flächen ebenso gleichmäßig verteilt waren, Unwetter und Hagelschlag nicht nur einen Bauern betrafen, so war doch die Bewirtschaftung durch die Zersplitterung des Grundbesitzes der einzelnen Felder sehr aufwendig.

Eine Zusammenlegung der Felder wurde notwendig, die durch großflächige Aufteilung der Gewinnflur die mechanische Bearbeitung der Felder und Wiesen rationell ermöglichte.

Nicht einbezogen in das Zusammenlegungsgebiet wurden der Weiler Pfrauns und zum Teil die Höfe in Kehr, da dort die Flurverteilung bereits den modernen Richtlinien entsprach.

Diese agrartechnische Maßnahme brachte eine Verminderung der Zahl der einbezogenen Grundparzellen von 1.512 um 85% auf 230. Die Auswirkungen der Grundstückszusammenlegungen stellt die folgende Tabelle dar <sup>1)</sup>:

I = die Anzahl der Parzellen vor der Grundzusammenlegung,

II = die Anzahl der Parzellen nach der Grundzusammenlegung,

III = die Abnahme der Anzahl der Parzellen in Prozenten (I = 100%).

---

1) Schmeiß-Kubat, a.a.O., S.114 f.

Name des Hofes	I	II	III
Pfarrhof	83	14	83,1
Schneider	17	2	88,2
Mannl	26	3	88,5
Tenglerfranz	27	3	88,9
Sohlen	22	1	95,5
Geier	21	2	90,5
Norer	25	3	88,0
Metzger	20	5	75,0
Schlössler	38	3	92,1
Singer	30	3	90,0
Spörr	4	1	75,0
Boderhauser	9	3	66,7
Stiendl	26	6	76,0
Gatterer	25	3	88,0
Marx	59	6	89,8
Töchterle	60	6	90,0
Tönigler	20	3	85,0
Kiechl	70	10	85,7
Turiler	22	2	89,0
Klauden	27	5	81,5
Dominig	22	2	89,0
Gschnitzer	13	2	84,6
Tollinger	29	3	89,7
Schütz	27	4	85,2
Schmid	55	8	85,5
Kössler	18	3	83,3
Zach	9	7	22,0
Unterer Müller	15	3	80,0
Thomele	8	3	62,5
Derfner	55	5	90,8
Zenzen	37	6	83,8
Pusterer	22	5	77,2
Trolf	39	5	87,2
Fasser	23	7	69,6
Sattler	28	5	82,1
Tanigl	27	6	77,8
Stachele	26	2	92,3
Tengler	46	4	89,1
Altwirt	22	4	81,8
45 I	11	6	45,5
Bohrermacher	27	4	85,2
Bär	16	4	75,0
Zoller	35	3	90,3
Ruggschrein	14	1	92,8
Gstill	15	2	86,7
Grünwald	48	4	91,7
Boar	20	4	75,0
Muchen	17	3	82,4
Tucker	9	2	77,9
Gemeinde Patsch	62	11	82,3
Pfarrkirche	9	3	66,7
Agrargemeinschaft Patsch	78	13	83,3
Holz knecht Sebastian	7	1	85,7
Peer Alois	2	1	50,0



### 3. Ackerbau und Viehzucht

#### a) Ackerbau

Aufgrund der günstigen und sonnigen Lage wurde in Patsch schon seit früher Zeit Getreide angebaut. Bereits im ältesten Urbar des Stiftes Wilten vom Jahr 1305 <sup>1)</sup> werden bei den damals bestehenden Lehenshöfen verschiedene Mengen von Korn als Zinsleistung verzeichnet. So hat der Kisenhof an Roggen, Gerste und Hafer je 45 Streichmaß und 18 Brote jährlich an das Kloster Wilten abzuliefern. Dies setzt einen schon bestehenden Getreideanbau voraus.

Durch das Anwachsen der Bevölkerung und auch durch den Zuzug von Bergknappen zur Zeit der Hochblüte des Bergbaues wurde das Getreide zur Selbstversorgung im Land knapp und teuer. Dazu kamen noch Mißernten, die die Lage weiter verschärften. So sah sich die Regierung schon im Jahre 1528 gezwungen, durch eine Getreideordnung den Preis zu regeln, die Ausfuhr zu verbieten und andere wirtschaftliche Maßnahmen zu setzen.

Schon im Laufe des 16. und auch zu Beginn des 17. Jahrhunderts wurden in den verschiedenen Landesteilen Getreidebeschreibungen angeordnet, es wurden Kommissionen ausgesandt, die den Vorrat der einzelnen Höfe an Getreide erheben mußten <sup>2)</sup>.

In der Patscher Kornbeschreibung vom Jahre 1615 <sup>3)</sup> werden folgende im Dorf vorhandene Kornmengen angegeben: Roggen 2470 Star, Weizen 288 Star, Gerste 1706 Star und Futter (das ist Hafer) 1413 Star.

Es wurde jene Kornmenge festgestellt, die man für die nächste Aussaat benötigte, das Ausmaß der Naturalzinse und die Anzahl der zu versorgenden

---

1) StAW, Urbar 1305, fol. 10<sup>r</sup>.

2) Werunsky, a.a.O., S. 938 ff.

3) TLA, Cod.1175, Patscher Kornbeschreibung (1615).

Personen verzeichnet. Offensichtlich waren die Bauern interessiert, möglichst viel Getreide, das sie für die nächstjährige Kultur benötigten, anzugeben: Zum Beispiel behauptet Andre Plazer, daß er 50% seiner Vorräte als Saatgut benötige, Hans Kessler sogar 52%. Die größten Vorräte an Getreide hatten Georg Mader (wahrscheinlich "Bär") mit 590 und Valtin Pitschmann (wahrscheinlich "Tengler") mit 555 Star Getreide. Allerdings mußte Georg Mader 18 Personen auf seinem Hof versorgen, Valtin Pitschmann 14 und Adam Lotter ("Altwirt") sogar 20 (bei einer Ernte von 400 Star Getreide).

Aus den angegebenen einzelnen Getreidemengen kann errechnet werden, daß auf je 100 Star geerntetes Korn 88 Star Roggen und 12 Star Weizen kamen.

In späteren Jahrhunderten nahm zwar der Weizenanbau zu, ab dem 17. Jahrhundert wurde auch Mais angebaut, jedoch erfuhr ab 1850 der Kornanbau eine allgemeine Verminderung <sup>1)</sup>: Wegen der vermehrten Viehzucht führte man Kulturänderungen von Acker auf Wiese durch.

Nach den Bodennutzungserhebungen der Gemeinde Patsch aus den Jahren 1963 und 1983 <sup>2)</sup> vermehrte sich der Weizenanbau in diesem Zeitraum um eine Fläche von 2,23 Hektar. Roggen, von dem noch 1963 über sechs Hektar angebaut wurden, scheint in der Statistik von 1983 überhaupt nicht mehr auf, dafür kommen im Jahr 1983 zehn Hektar mit Gerste bebautes Land hinzu. Der Haferanbau verminderte sich in der gesamten Anbaufläche um 2,5 Hektar, neu hinzu tritt gegenüber dem Jahre 1963 der Anbau von Silomais auf einer Fläche von 20,5 Hektar.

Einen nicht unerheblichen Wirtschaftsfaktor bildet der Anbau von Kartoffeln (auf einer Bodenfläche von etwa neun Hektar), da deren Absatz vor allem durch die Nähe des Innsbrucker Marktes gesichert ist <sup>3)</sup>.

Über die Verteilung der Flächen im Gemeindegebiet Patsch nach Benützungsarten gibt die seit 1857 geführte Statistik Aufschluß <sup>4)</sup>:

---

1) Hermann Wopfner, Bäuerliche Siedlung und Wirtschaft, in: Tirol. Land, Volk und Geschichte, Bd. 1, München 1933, S. 258 ff.

2) Gemeindearchiv Patsch.

3) Schmeiß-Kubat, a.a.O., S. 86.

4) Angaben des Bundesamtes für Eich- und Vermessungswesen Innsbruck.

Jahr	1857			1936			1955			1986		
Anz. der Grundstücke				1817			1851			860		
Anz. der EZl.				106			129			259		
Ausmaß	ha	a	m <sup>2</sup>	ha	a	m <sup>2</sup>	ha	a	m <sup>2</sup>	ha	a	m <sup>2</sup>
Äcker	124	17	44	121	90	39	120	84	70			
Wiesen	190	60	89	186	71	48	182	62	65	298	10	88
Gärten	1	71	86	1	94	56	3	42	20	4	38	71
Hutweiden	25	31	97	26	27	23	29	84	93			
Alpen	148	41	84	143	9	57	128	57	53	127	30	87
Waldungen	462	73	72	470	97	58	485	12	54	430	24	47
Sümpfe				2	69	77	2	69	77			43 77
Bäche	5	55	49									45 77
Andere Widmung												5 65 79
Bundesstraße A												11 76 73
Bundesstraße S + B												2 65 93
Landesstraßen												15 6
Wege	9	43	70									10 30 83
Straßen												19 97
Ortsraum												1 7 83
Bahngrundstück												71 40 91
Unproduktiv	6	62										28 6
Andere Widmung												1 21 95
Baufläche	2	89	95	4	36	27	4	46	56	7	4	89
Sonstige steuerfr. Fl.				15	45	41	15	45	18			
Gesamtfläche	971	00	00	973	24	12	973	6	6	972	72	22

Zu diesen statistischen Daten wird bemerkt, daß die Verwendung nutzbaren Bodens als Äcker und Wiesen vom Jahr 1857 an zugunsten der Gärten, Bauflächen (Neubauten) und Hutweiden kontinuierlich fällt, die Almböden sich zugunsten der Wälder (Aufforstung) vermindern.

Die Statistik des Jahres 1986 wurde durch Detaillierung erweitert, ihre Werte sind daher nicht ganz vergleichbar; jedoch läßt sich durch Zusammenziehen einzelner Posten das Bild etwas zurechtrücken: Bei den Wäldern wurden die Eigentumsflächen der Österreichischen Bundesbahnen separiert. Zählt man die Waldflächen der Gemeinde und der Österreichischen Bundesbahnen zusammen, erhält man 501 ha 65 a 38 m<sup>2</sup>, was dem Trend zur Vergrößerung des Waldes zu Ungunsten der Almen seit 1857 entspricht.



## b) Viehzucht

Im ältesten Urbar des Stiftes Wilten werden für sämtliche Güter dieses Stiftes in Patsch als Zinsleistungen Schweineschultern, Hühner und Kastrane angegeben. Die Haltung von Rindern kann aus diesen Naturalabgaben nicht ersehen werden, jedoch ist dies für Rückschlüsse nicht bedeutsam, weil sich die schnell verderblichen Milchprodukte als Zinsleistung nicht eignen.

In die Inventare der Verlaßabhandlungen der Verfachbücher ist auch der Viehstand aufgenommen. Das Inventar des Hofes "Trolf" vom Jahr 1809 <sup>1)</sup> weist folgenden Viehbestand auf: "1 weiß-graue Kuhe, 1 detto gelbe, 1 braune 1 lichtbraune, 1 gelbgraue, 1 weiße und noch eine graue, 7 an der Zahl; dazu noch 1 einjähriges Stierl, 2 zweyjährige Pferde, 1 schwarzer fünfjähriger Hengst, 2 landpferde, 2 einjährige Schweine und 10 Schaaf" auf.

Den höchsten Viehstand in der Hand eines Besitzers ist im Verlaßabhandlungsprotokoll nach Franz Lotter (Alt- und Bärenwirt und Bauer auf dem Grünwalderhof) mit 32 Kühen, fünf Pferden und zwei Fohlen zu finden <sup>2)</sup>. Im Laufe der letzten zweihundert Jahre hat sich die Rinderzahl allgemein in Tirol um mehr als das Doppelte erhöht <sup>3)</sup>.

Hatte die Zahl der im Dorf Patsch gehaltenen Rinder im Jahre 1837 noch 129 betragen, so zeigt sich bei der Viehzählung vom Jahre 1910 der Rinderbestand fast viermal so hoch <sup>4)</sup>.

Nach der allgemeinen Viehzählung vom Jahre 1961 wurden in Patsch noch 370 Rinder bei 50 Bauern gehalten. Diese Viehzahl erhöhte sich im Jahre 1985 bei nur mehr 31 Rinderbesitzern auf 502 Stück <sup>5)</sup>. Dieser Trend

---

1) TLA, Verfachbuch LG Sonnenburg, 1809, Abhandlungen, Nr. 40.

2) TLA, Verfachbuch LG Sonnenburg, 1728, Abhandlungen, fol. 547.

3) Stolz, Landwirtschaft, a.a.O., S. 109 ff.

4) Viehstands-Lexikon für die im Reichsrate vertretenen Königreiche und Länder nach den Ergebnissen der Viehzählung vom 31. Dezember 1910, Bd. 1, Wien 1912, S. 205.

5) Gemeindearchiv Patsch.

zur Aufstockung des Rinderbestandes drückt sich in der Anbaufläche von Silomais aus, einer Futterart, die in den Bodennutzungserhebungen des Jahres 1963 noch gar nicht aufscheint. Durch die Lage des Dorfes an der Salzstraße und dem dort seit dem Mittelalter herrschenden lebhaften Handelsverkehr mußten zum Zwecke des Vorspannes verhältnismäßig viele Pferde gehalten werden. Nach Fertigstellung der Brennerbahn setzte der Verkehr auf der Ellbögener Straße aus, Pferde wurden nicht mehr benötigt und ihr Bestand gesenkt. Die Viehzählung vom Jahr 1910 <sup>1)</sup> weist noch sieben Pferde und zwei Maultiere auf, 1961 und 1985 kann nur mehr von einer Hobby-Pferdehaltung (zwei bzw. drei Pferde) gesprochen werden.

---

1) Viehstands-Lexikon, a.a.O., S. 205.

#### 4. Die Entwicklung der Bevölkerungszahl

Erste greifbare Daten bringt die Getreidebeschreibung von 1615: Hier werden 28 bäuerliche Haushalte mit 268 Personen angeführt, jedoch sind nur die Einwohner, die Getreide anbauen, und deren Gesinde angegeben. Nicht mitgezählt werden die Bewohner der Söll- und Inwohnerhäuser.

Im Jahre 1627 finden wir im Grundsteuerkataster des Landgerichtes Sonnenburg für Patsch 47 Familien als Steuerzahler vermerkt, wobei die Bewohner der Söll und Inwohnerhäuser miteingeschlossen sind. Sterner-Rainer errechnet aus den Aufzeichnungen der Getreidebeschreibung von 1615 eine durchschnittliche Zahl von 9 1/2 Personen für jede Familie mit ihren Dienstboten. Zusammen mit den Bewohnern der Söll- und Inwohnerhäuser (für die Sterner-Rainer eine Anzahl von je 5 Familienangehörigen annimmt) ergibt sich aufgrund der Angaben im Grundsteuerkataster von 1627 eine geschätzte Einwohnerzahl von etwa 340 <sup>1)</sup>.

Genauesten Aufschluß über die Bevölkerung des Dorfes bringt die Verproviantierungsliste vom Jahr 1679-1680 <sup>2)</sup>: Hier sind die Haushaltsvorstände mit ihrem Namen und teilweise mit ihren Berufen und den im Haushalt lebenden Angehörigen, Angestellten und fremden Personen verzeichnet.

Eine Auswertung dieser Erhebungen ergibt, daß von den behausten Einwohnern 92 Erwachsene und 146 Kinder ausreichend versorgt waren, wenig oder unversorgt 30 Erwachsene und 27 Kinder. Es stehen also 84% versorgter Personen 16% unversorgter gegenüber.

Umgekehrt proportional verhält es sich bei den Ingehäusen: Als ausreichend mit Getreide versorgt sind nur 18% anzusehen, während 82% über wenig oder gar keine Getreidevorräte verfügen.

Ebenso verhält es sich auch bei der Anzahl der Kinder: Die gut situierten Einwohner haben bis zu acht Kinder, die armen durchschnittlich nur zwei.

---

1) Sterner-Rainer, Dorfbuch, a.a.O., S. 10 f.

2) TLA Cod. 5610, Volkszählungs- und Verproviantierungsverhältnisse im Landgericht Sonnenburg 1679/80, HS, S. 100-110.

Auffallend ist auch, daß bei den Ingehäusen acht Witwen unversorgt sind (zwei von ihnen haben zusammen zehn Kinder), bei den Behausten hingegen werden überhaupt keine unversorgten Witwen angegeben.

Im gesamten Dorf waren in dieser Zeit 54 Dienstboten und eine Kellnerin angestellt, sämtliche bei den ausreichend versorgten Hausbesitzern. Hier fällt der Anteil der Dienstboten pro Familie mit ansteigender Kinderzahl, was den Schluß zuläßt, daß die Kinder mitarbeiten mußten.

Insgesamt befanden sich zur Zeit der Aufnahme dieser Daten 438 Personen im Dorf.

Für das Jahr 1775 sind 390 Einwohner nachweisbar <sup>1)</sup>, was einen Rückgang von 48 Personen seit 1679 bedeutet. Einen größeren Bevölkerungszuwachs finden wir im 19. Jahrhundert, und zwar während der Zeit des Eisenbahnbaues zwischen 1864 und 1868: Hier wanderten für wenige Jahre italienische und slawische Bauarbeiter mit ihren Familien zu; diese verließen jedoch zum größten Teil das Dorf nach Beendigung der Bauarbeiten.

Im 20. Jahrhundert steigt die Einwohnerzahl zwischen 1900 und 1931 von 452 auf 515. Von 1951 bis 1981 nimmt die Bevölkerung von Patsch um 169 Personen zu und steigt dadurch von 620 auf 789 Einwohner.

Im Zeitraum von 1627 bis 1981, das sind 354 Jahre, vermehrte sich die Bevölkerung um 132,05%.

---

1) Schmeiß-Kubat, a.a.O., S. 37.

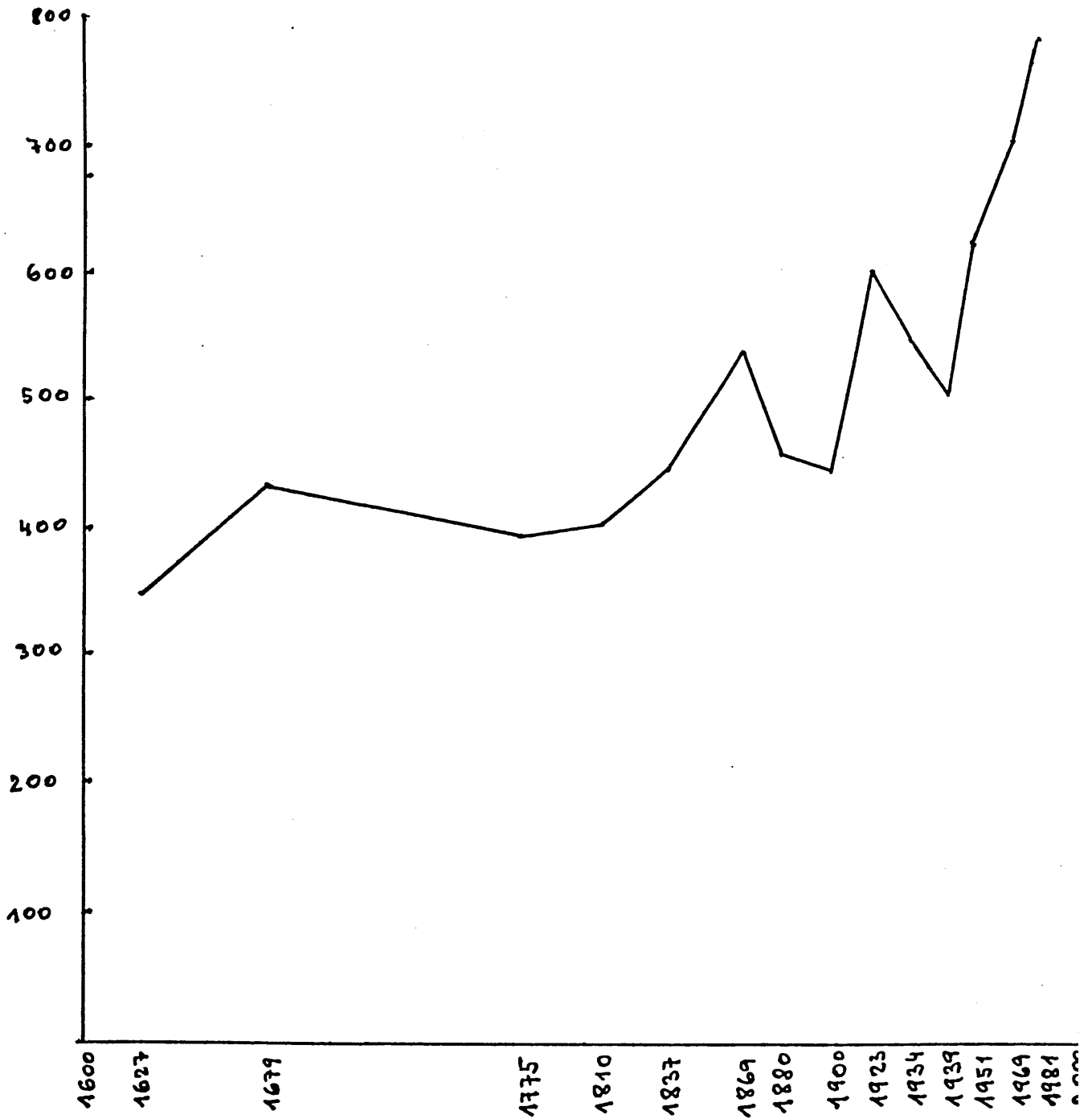


Die folgenden Tabellen stammen von Maria Schmeiß-Kubat, wurden allerdings ergänzt 1).

Jahr	Bevölkerung	Bevölkerungsdichte	Arealitätsziffer
	Ew	Ew/km <sup>2</sup>	km <sup>2</sup> /Ew
1627	340	-	-
1679	438	-	-
1775	390	-	-
1810	404	-	-
1837	450	-	-
1869	538	55,3	0,018
1880	479	53,8	0,019
1890	467	48,0	0,021
1900	452	46,5	0,022
1910	562	57,8	0,017
1923	599	61,5	0,016
1934	553	56,8	0,018
1939	515	53,0	0,019
1951	620	63,9	0,016
1961	648	66,6	0,015
1964	665	-	-
1969	697	71,9	0,014
1981	789	81,1	0,012

1) Ebenda, S. 39 und 109.

### Entwicklung der Bevölkerungszahl



## IV. DIE URHÖFE

### 1. Die Grundherrschaften

#### a) Entstehung

Die bayerischen Herzöge besaßen zu Beginn des Mittelalters weit verstreut liegende Güter, die sie nicht selbst bewirtschafteten, sondern von abhängigen Untertanen bebauen ließen. Diese Bauern mußten zu gewissen Zeiten an die Herrschaft Geld- und Naturalabgaben und auch Frondienste auf den eigenbewirtschafteten Gütern der Grundherren leisten <sup>1)</sup>. Diese richteten in ihrem Land Ämter zur Einhebung der Zinse ein. Die so erzielten Einnahmen wurden über Anweisung der fürstlichen Kammer oder der Finanzverwaltung verwendet. Dies war der Ursprung der Grundherrschaft in unserem Raum. Die bayerischen Herzöge als Grundherren verschenkten in der Folge ganze Landstriche an die Bistümer Brixen und Trient - diese wieder belehnten die Tiroler Landesfürsten und auch die Klöster mit Gütern <sup>2)</sup>.

Auf diese Weise wurde auch das Kloster Wilten Herr über Herzogshöfe. Bischof Bruno von Brixen schenkte dem Stift unter anderem die Pfarre Patsch, König Heinrich von Böhmen den Kisenhof.

Die Klöster führten die Grundherrschaft in gleicher Weise wie ihre Voreigentümer fort: Sie belehnten Eigenleute, das waren Unfreie, mit den entfernter liegenden Gütern und erhielten hierfür jährliche Zinsleistungen. Anfangs konnte der Grundherr die Pächter von seinen Gütern nach einem Jahr entfernen und diese neu besetzen. Da aber in wirtschaftlicher Hinsicht der oftmalige Wechsel der Bauleute nicht im Interesse der Grundherren lag, entwickelten sich bald Pachtverhältnisse, bei denen der Baumann selbständig und auf eigene Rechnung das verliehene Gut führte. So war es auch im Sinne des Grundherren, wenn auf ordentlich verwalteten Gütern die Pächterfamilien längere Zeit verblieben. Andererseits bewirtschafteten die belehnten Bauern

---

1) Riedmann, Mittelalter, a.a.O., S. 287.

2) Stolz, Rechtsgeschichte, a.a.O., S. 39.

die Güter besser und sorgfältiger, wenn sie wußten, daß der Grundherr ihre Familie auch in den nächsten Generationen auf dem Gut belassen werde. So entwickelte sich seit etwa dem 13. Jahrhundert das Recht der freien Erbleihe in Tirol <sup>1)</sup>.

#### b) Das Recht der freien Erbleihe

Auch der Landesfürst trug zur Entwicklung der freien Erbleihe entscheidend bei: Er war nicht daran interessiert, daß die in seinem Lande grundherrlich niedergelassenen Adeligen eine zu starke Machtposition erhielten. So wurde schon im Jahre 1404 eine Landesordnung über das Rechtsverhältnis zwischen Grundherren und Bauern, die für das ganze Land gültig und für alle Grundherren bindend war, erlassen. Diese Landesordnung festigte die Erbleihe, die hauptsächlich darin bestand, daß das belehnte Gut frei vererbt, vergrößert und später auch belastet und veräußert werden konnte, solange der Baumann das Gut ordentlich instand hielt und seinen Zahlungspflichten pünktlich nachkam. Der Grundherr mußte allerdings zu solchen Rechtsgeschäften seine Einwilligung geben; im Laufe der Zeit lockerte sich diese Bestimmung oder sie wurde zu einer bloßen Formalität.

Diese Landesordnung bestimmte auch, daß Streitigkeiten zwischen dem Grundherren und dem Baumann vor dem landesfürstlichen Richter ausgetragen werden mußten und stellte dadurch den Baumann und den Grundherrn in diesen Rechtsangelegenheiten gleich <sup>2)</sup>.

Die freie Erbleihe war von großer wirtschaftlicher und sozialer Bedeutung: Der Großteil der Landbevölkerung verfügte nämlich nicht über genügend Kapital, um Bauerngüter kaufen zu können. Diese Art der Leihe ermöglichte es, eine relativ selbständige Existenz gegen eine erträgliche Zinsleistung zu erlangen.

---

1) Werunsky, a.a.O., S. 696ff.

2) Stolz, Rechtsgeschichte, a.a.O., S. 121.

### c) Die Abgaben

Die Abgaben der Bauleute wurden in Geld, Naturalien oder selbst erzeugten landwirtschaftlichen Produkten geleistet. Den Grundzins entrichtete der Belehnte fast immer in Geld, ebenso die regelmäßig wiederkehrenden Besitzantrittsgebühren (pro locatione, ze geding). Daneben wurde dem Grundherrn zu bestimmten Jahreszeiten das Weisat (Geschenk) gereicht, das wahrscheinlich ursprünglich eine Personensteuer der Unfreien war und aus Kitzen, Hühnern, Eiern, Fleisch, Korn, Brot u. Ä. bestand. Daß diese Abgabe im Rahmen der freien bäuerlichen Erbleihe vorkommt, läßt sich daraus erklären, daß ehemals unfreie Leiheverhältnisse in freie umgewandelt wurden.

Weiters waren die Bauern verpflichtet, an den Landesfürsten und seine Leute (Richter, Amtleute, Pfleger, Pröbste, Jäger) <sup>1)</sup> die Verpflegung bei ihren Amtsreisen zu reichen. Auch das Gerichts- und Vogteifutter als Haferabgabe zum Füttern der Pferde dieser Beamten, sowie das Kuppelfutter für die Jagdhunde des Gerichtsherrn waren in Geld oder Naturalien zu leisten.

Die Abgaben waren deshalb nicht so drückend, weil seit dem 14. Jahrhundert die Zinse unverändert blieben, die Ertragsfähigkeit des Bodens und der Wert der Bodenprodukte aber stieg. Die Geldzinse erfuhren eine rasche Absenkung als Folge der fallenden Silberpreise besonders im 16. Jahrhundert <sup>2)</sup>. Dies war für die Existenz und das Bestehen der Pächter sehr von Nutzen <sup>3)</sup>.

In Patsch findet man alle diese Abgaben schon bei den ältesten Höfen.

### d) Die Grundherrschaften der Gemeinde Patsch

Grundsätzlich sind vier Arten von Grundherrschaften in der Gemeinde vertreten: der Landesfürst, die Klöster, Kirchen und weltliche Grundherren. In den beiden Steuerkatastern aus den Jahren 1627 und 1775 sind bei den einzelnen Gütern auch die Grundherren und die an sie zu leistenden Abgaben verzeichnet.

---

1) Stolz, Landesbeschreibung, a.a.O., S. 293.

2) So wurde aus Südamerika seit dem Jahre 1545 billiges Silber nach Europa geliefert. Vgl. dazu Rudolf Palme, Frühe Neuzeit (1490-1665), in: Geschichte des Landes Tirol, Bd. 2, Innsbruck 1986, S. 62.

3) Werunsky, a.a.O., S. 701.

Vergleicht man die beiden Grundsteuerkataster, so kommt man zu folgendem Ergebnis:

Grundherrschaft	Anzahl der Güter	
	1627	1775
<u>A) Landesfürst:</u>		
Herrschaft Rettenberg	3	3 1/2
Rentamt zum Amraser Urbar	3	3 1/2
<u>B) Klöster:</u>		
Wilten	14 1/2	18
Wessobrunn	2	-
St. Martin, Schwaz	1	1
Georgenberg	1	1
Waldrast	1	1
<u>C) Kirchen:</u>		
Pfarrkirche Patsch	11	14
Pfarrkirche Innsbruck	-	5
<u>D) Weltliche Grundherren</u>		
Wolkenstein	4 1/2	-
Schönwert	1	-
Messerschmid	2	-
Frau Schmid	1	-
Adam Lothar	1	-
Achaz Platzer	1	-
Urban Pitschmann	1	-
Tannenberg	-	1
Geiger	-	1
Aigner	-	1
Michael Hueber	-	1
<u>E) Freies Eigen</u>	2	5
	50	56

Aus dieser Tabelle wird ersichtlich, daß sich in einem Zeitraum von etwa 150 Jahren die Güter nur um sechs vermehrt haben. Ein Teil der weltlichen Grundherrschaften ging auf das Kloster Wilten über, die übrigen blieben fast gleich <sup>1)</sup>.

Das Kloster Wessobrunn besaß einen Urhof in Patsch. Auffallend bei diesem Hof ist seine Lage: Die Güter ziehen sich rechts und links an der Salzstraße entlang. Zum Gutsbestand des Wessobrunnerhofes gehörten die Höfe "Altwirt" und "Tengler". Wann dieser Hof dem Kloster Wessobrunn verliehen wurde, kann nicht mehr festgestellt werden, da das Wessobrunner Traditionsbuch im Original nicht erhalten ist. Die später, im 16. Jahrhundert, angefertigte Abschrift ist lückenhaft, verändert und mit Zusätzen versehen. In der Rekonstruktion dieser Aufzeichnung <sup>2)</sup>, die auch noch andere Quellen heranzieht, ist der Wessobrunnerhof nicht zu finden. Sicher ist, daß dieses Gut später dem Kloster Stams übereignet wurde.

Im Stiftsarchiv Stams liegen eine Reihe von einzelnen Urkunden zu den Wessobrunner Gütern in Tirol. Aus den Patsch betreffenden Schriften ist ein genaues Jahr der Übereignung nicht ersichtlich. Fest steht, daß dieser Hof im Jahr 1693 noch der Grundherrschaft des Klosters Wessobrunn unterstand. Da im "Wessobrunnischen Urbarium" des Stiftes Stams aus dem Jahre 1723 diese sechs Lehen bereits aufscheinen, kann angenommen werden, daß eine Übereignung an das Stift Stams zwischen 1693 und 1723 stattgefunden hat <sup>3)</sup>.

Im Kataster von 1775 scheint noch immer der Name Wessobrunnerhof für dieses Gut auf, obwohl es schon zwei Mal den Grundherrn gewechselt hatte: Das Kloster Wilten tauschte nämlich im Jahre 1730 einen neu erworbenen Hof in Gries, der unter der Grundherrschaft des Stiftes Stams stand, gegen

---

1) Sterner-Rainer, Dorfbuch, a.a.O., S. 14.

2) Reinhard Höppl, Die Traditionen des Klosters Wessobrunn (= Quellen und Erörterungen zur bayerischen Geschichte, N.F., Bd. XXXII, Teil 1), München 1984.

3) Stiftsarchiv Stams, Sammlung zum Wessobrunner Urbarium 1576-1693 und Wessobrunnisches Urbarium 1723.

Güter dieses Klosters in Patsch, Völs und Birgitz. Unter diesen Gütern befand sich auch der Wessobrunnerhof 1).

Bemerkenswert ist, daß dieser Hof noch im Jahre 1775 aus nur zwei Höfen bestand (Altwirt und Tengler), während andere große Höfe, z.B. der Kisenhof zu dieser Zeit bereits stark zersplittert waren.

Neben den Klöstern wurden auch die Kirchen mit Gütern bedacht, damit die Seelsorge gewährleistet war. Die Pfarrkirche und der Widum in Patsch verfügten laut dem Kataster von 1775 über Abgaben sowohl von Söllhäusern, als auch von Hauslehen. Diese Lehen brachten jedoch nur einen geringen Ertrag. Die St. Jakobs Pfarrkirche in Innsbruck konnte erst Mitte des 17. Jahrhunderts, als sie vom Kloster Wilten losgelöst worden war, Zinsgüter erwerben. Auch hier waren die Einnahmen eher bescheiden 2).

#### e) Das Ende der Grundherrschaft

Die Gesetze für die Grundentlastung wurden in Österreich in den Jahren 1848 und 1849 beschlossen. Der Sinn dieser Gesetze war, alle Arten von Grundzinsen, Zehenten und Roboten abzulösen; das bisherige Nutz Eigentum wurde auch formell als volles und freies Eigen der Bauern erklärt 3). In Tirol faßte der Landtag einen derartigen Beschluß noch bevor solche Maßnahmen in Österreich gesetzt wurden. Es wurden Kommissionen gebildet, die zum Zweck der Ablösung den Wert der einzelnen Liegenschaften feststellen mußten. Die Aufteilung der Lasten war so vorgesehen, daß ein Drittel der Ablösungssumme die Grundherren, ein Drittel der Staat und

---

1) Barbara Kern, Abt Martin Stickler von Gassenfeld und das Stift Wilten von 1719-1747, phil. Diss. Innsbruck 1984, S. 159 und 193 f.

2) Otto Stolz, Geschichte der Stadt Innsbruck, Innsbruck 1959, S. 332 f.

3) Der Landtag beschloß die allgemeine und zwangsweise Ablösung der Grund- und Zehentlasten. "Ein seltener Fall, daß das konservative Tirol mit gutem Beispiel voranging." Siehe Josef Fontana, Von der Restauration bis zur Revolution (1814-1848), in: Geschichte des Landes Tirol, Bd. 2, Innsbruck 1986, S. 716.



das letzte Drittel der Bauer selbst zu tragen hatte. Dieses Drittel konnte in Raten innerhalb von 20 Jahren abgestattet werden. Die zwei Drittel der Bauern und des Staates wurden in einen für jedes Land gebildeten Grundentlastungsfonds eingebracht und aus diesem die bisher berechtigten Grundherren abgefunden<sup>1)</sup>. Diese Maßnahme wirkte sich für die Bauern in der Praxis jedoch - verstärkt durch die Agrarkrise der 80er Jahre des 19. Jahrhunderts - nicht nur positiv, sondern oft ungünstig aus: Sie erhielten zwar ihre volle und uneingeschränkte Freiheit, aber für die Ablösung mußten Kredite von Banken und Privatpersonen aufgenommen werden, die wegen der damals niedrigen Preise der landwirtschaftlichen Produkte nur sehr langsam oder überhaupt nicht zurückgezahlt werden konnten<sup>2)</sup>. Die unter der Grundherrschaft wenig oder gar nicht belasteten Bauernhöfe verschuldeten nun, denn die althergebrachten, durch viele Jahrhunderte gewachsenen Strukturen, jährlich geringe Abgaben zu leisten, wurden mit einem Schlag durchbrochen: Eine einmalige, verhältnismäßig große Geldsumme konnte nicht erwirtschaftet werden.

Von dieser Folge der Grundentlastung waren nicht nur die Bauern in Patsch betroffen.

Trotz der vielen im Laufe der Jahrhunderte erlassenen Gesetze und Verordnungen gegen die Zersplitterung der Höfe war die Grundentlastung ein neuer Anlaß, diese unerwünschte Teilung fortzusetzen.

Es mußten von Seiten der Regierung Maßnahmen gesetzt werden, um den gänzlichen Verfall des Bauernstandes zu verhindern. Ein neues Landesgesetz, auch das tirolische Höfe- und Anerbenrecht genannt, regelte die Rechtsverhältnisse der geschlossenen Höfe in Tirol. Ein geschlossener Hof mußte "zur angemessenen Erhaltung einer Familie von mindestens fünf Köpfen hinreichen" und durfte nur mit Genehmigung der Behörde geteilt werden<sup>3)</sup>.

So wurde die Gefahr der weiteren Güterteilungen durch ein heute noch gültiges Landesgesetz gebannt.

---

1) Stolz, Rechtsgeschichte, a.a.O., S. 389 ff.

2) Ebenda, S. 450.

3) Ebenda, S. 442 ff.

## 2. Die drei ältesten Urbare des Klosters Wilten und das Inntaler Steuerbuch

### a) Die ältesten Urbare des Stiftes Wilten

Im Archiv des Stiftes Wilten befinden sich die drei ältesten Urbare mit Aufzeichnungen über die Erträge der dem Stift zugehörigen Güter.

Die Urbare aus den Jahren 1305 und 1374 sind in lateinischer Sprache, das Urbar von 1357 in deutscher Sprache abgefaßt <sup>1)</sup>.

Das Urbar aus dem Jahre 1305 nennt im Dorf Patsch sieben dem Stift grundzinsbare Güter, außerhalb des Dorfes eine Mühle in Ruggschrein <sup>2)</sup> und ein Gut zu Pfrauns <sup>3)</sup>; außerdem sind noch Abgaben des Pfarrers von seinem Zehent in Tarzens verzeichnet.

Folgende Höfe werden angeführt <sup>4)</sup>:

der Maienbergerhof,

des Schusters Kammerland, nahe der Kirche gelegen,

der Kisenhof,

der Danielshof,

das Gütlein der Mechthild,

die zwei Huben des Auto,

der Wegschaidhof,

die Mühle in Ruggschrein und

das Heiliggeistgut in Pfrauns.

---

1) für Patsch:

StAW, Urbar 1305, fol. 10'ff.;

StAW, Urbar 1357, S. 13f.;

StAW, Urbar 1374, fol. 7'f.;

Siehe unten im Anhang die Abschriften dieser drei Urbare.

2) "Ruggeschrin".

3) "Ampfravns".

4) Die Namen der einzelnen Höfe sind in ihrer orthographischen Gestaltung unterschiedlich, es wird daher in der Folge die häufigste Schreibart in deutscher Sprache, die auch in späteren Jahrhunderten noch geläufig ist, verwendet.



31. Ludwig Steinberger, Die zwei Burgen von Matrei im Wipptale, in: Tirolensia  
D. Schöner-Schriften, Bd. 30, Innsbruck 1935, S.182, 189.

32. Wenzel, in 192, Geschlossener Hof "Kiechl"

Foto: Ludwig Steinberger, Innsbruck 1935 bereits gestorben.

Hinsichtlich der Personen, die mit diesen Gütern belehnt sind, führt das Urbar von 1305 an, daß

der Maienbergerhof von Conrad und Bernaer,

der Danielshof von Daniel und Cristan und

der Kisenhof von der Chisinne bewirtschaftet werden.

Sämtliche dem Dorf zugehörigen Höfe sind entweder durch Personennamen oder ihre Lage näher bezeichnet. Bei den mit Personennamen ausgestatteten Höfen lassen sich Verbindungen zu Gabbriefen, die im Stiftsarchiv Wilten liegen, erkennen.

Den Kisenhof, der 1305 von der Chisinne bewirtschaftet wurde, stiftete König Heinrich von Böhmen, dies geht aus der Urkunde vom Jahr 1324 hervor 1).

Die zwei Huben des Auto wurden dem Kloster von seiner Witwe Gerwrig im Jahr 1313 übereignet 2).

Aus dem Gabbrief ist zu ersehen, daß Auto, Herr auf Schloß Matrei, noch knapp vor seinem Tod durch ein mündliches Testament diese zwei Huben in Patsch und noch weitere Güter in anderen Dörfern dem Kloster Wilten vermacht hat. Gerwrig erfüllte durch die posthum erfolgte Schenkung den letzten Willen ihres Gatten.

Auto (I.) war Richter zu Innsbruck und reich begütert. Er und Gerwrig hatten zwei Kinder, einen früh verstorbenen Sohn Auto (II.) und eine Tochter.

Dieser Sohn Auto (II.) wird im Urbar aus dem Jahr 1305 als "puer de Matray" bezeichnet 3).

Bei dem im Urbar von 1357 als "Herrn Auten chint" angeführten Familienmitglied der Herren auf Schloß Matrei handelt es sich um den Enkel des Stifters, Auto (III.) 4).

---

1) StAW, Lade LXIV, Lit. A.

2) StAW, Lade 22, Lit. B, Nr. 4.

3) Ludwig Steinberger, Die zwei Burgen von Matrei im Wipptale, in: Tirolensia (= Schlern-Schriften, Bd. 30), Innsbruck 1935, S.182, 189.

4) Ebenda, S. 191, Anmerkung 105.  
Auto (II.) und seine Schwester waren im Jahre 1330 bereits gestorben.

Für die Schenkung dieser zwei Huben und der anderen Güter war das Stift verpflichtet, den Jahrtag des Auto (I.) von Matrei feierlich zu begehen und seiner Vorfahren, seiner Frau Gerwirg und seiner Kinder im Gebet zu gedenken <sup>1)</sup>.

Im Urbar von 1374 wird dieses Gut nur mehr als "de Autone hube due" bezeichnet.

Der Maienbergerhof, von dem kein Gabbrief im Stiftsarchiv Wilten vorhanden ist, scheint zunächst von einem nicht näher bekannten Stifter herzurühren. Im deutschsprachigen Urbar vom Jahr 1357 taucht erstmals die Schenkung eines Hofes, genannt "des Ungers gut", auf, im zugehörigen Gabbrief aus dem Jahr 1322 <sup>2)</sup> bezeichnet sich der Stifter Althumb der Unger, als "Herrn Conradts Sohn von Mayenberg". Das Urbar des Jahres 1305 führt den Mayenbergerhof als praedium "C. Maienbergii" an. Es liegen also zwei übereinstimmende urkundliche Belege vor: Da die Familie des Ungers, auch Helbling, später von Straßfried, in Lans ansässig war, dieses Dorf der Urfarre Patsch zugehörte und die Sakramente gültig nur in der Mutterpfarrkirche empfangen werden konnten, ist es sehr wahrscheinlich, daß schon der Vater Althumb des Ungers, Conradt von Mayenberg, dem Kloster Wilten dieses Gut schenkte. Zudem ist die Filialkirche in Lans urkundlich zum ersten Mal in einem Ablaßbrief des Weibischofs Burchard von Brixen aus dem Jahr 1369 erwähnt <sup>3)</sup>.

Althumb der Unger überließ im Jahr 1322 sein Gut in Patsch dem Kloster Wilten in Form einer Schenkung auf den Todesfall. Baumann auf diesem Hof war zu jener Zeit Conrad an der Asch. Dieses Gut wurde jedoch dem Kloster nicht ohne Bedingungen überlassen: Althumb hatte es einem "Frisen von Völs umb 13 Marckh pern." verpfändet, das Stift Wilten sollte diese Schuld tilgen und sich aus den Zinsleistungen des Gutes in Patsch so lange schadlos halten, bis der Betrag von 13 Mark hereingebracht worden ist.

Mit einer Urkunde vom Jahre 1343 bestätigt Althumb die Schenkung dieses Gutes und bemerkt, daß neben den Naturalabgaben zwei Pfund

---

1) Siehe die Abschrift des Gabbriefes im Anhang.

2) StAW, Lade LXIV, Lit. O, Nr. 64.

3) Benedikt Erhard, Lans. Ein Heimatbuch, Innsbruck 1983, S. 101.

von diesem Hof als Zins anfallen <sup>1)</sup>. Danach soll das Gut wieder Althumb bis zu seinem Tod dienen. Er verspricht aber, den Hof weder zu verkaufen noch zu versetzen.

Im Jahr 1357 scheint die vom Stift an Fritz von Völs bezahlte Schuld noch immer nicht hereingebracht worden zu sein, denn im Urbar ist vermerkt, daß "des Ungers gut da weil er lebt ze geding 2 phunt" gibt.

Dies bestätigt ein weiterer Schenkbrief aus dem Jahr 1363, in dem es heißt, daß Althumb der Helbling den Herren von Wilten sein Gut vermacht habe, von dem sie jetzt 2 lb einnehmen.

Im Jahr 1374 war Althumb der Unger bereits gestorben, denn das Urbar aus diesem Jahr führt nicht nur die 2 lb Geldzins, sondern auch den Naturalzins als dem Stift gehörig an.

Als Pächter sind im Urbar von 1305 angegeben:

vom Maienbergerhof C(onrad) und Bernaer,

vom Kisenhof die Chisinne,

vom Danielshof Daniel und Christan (später Grätsch) und

der Wegschaider.

Im Urbar von 1357 scheinen als Pächter nur mehr Chunrad vom Maienbergerhof und der Wegschaider als Pächter auf. Die Mühle in Ruggschrein verschwindet vorerst aus den Wiltener Urbaren.

Das Urbar von 1374 führt nur mehr die Hofnamen <sup>2)</sup> und die auf einzelnen Gütern lastenden Natural- und Geldzinse an.

Von späterer Hand beigefügte Ergänzungen vermerken, daß der Maienbergerhof nunmehr auch "Gattergut" heißt, auf dem Kisenhof Heinz Heys Gratz, Steffl Tollinger und Heinz Smelzl, auf dem Danielshof Christl Smitt, auf dem Gütlein der Mechthild Lienhart Eysenpolz, auf dem Wegschaiderhof Lienhart von Patsch und auf dem Heiliggeistgut zu Pfrauns "die Nockerin" sitzen.

Sowohl beim Kisenhof als auch bei den Huben des Auto von Matrei fällt auf, daß die Gabbriefe aus späterer Zeit (1313 und 1324) stammen, diese

---

1) StAW, Lade 50, Lit G, Nr. 14.

2) z.B.: "Curia Chisonis dat....", "praedium unum de ungario".

Güter aber bereits im Urbar von 1305 als dem Kloster Wilten zinspflichtig aufscheinen. Es ist daher anzunehmen, daß die Erträgnisse dieser Güter schon vor deren Übereignung dem Stift überlassen wurden.

Der Name "Gattergut" blieb bis zur Grundbuchsanlage im Jahre 1899 als Hofname "Gatterer" (14 I), der Hofname "Tollinger" (25 I) ist heute noch erhalten, Wegschaider- und Kisenhoflehen waren noch im Theresianischen Kataster verzeichnet.

#### b) Das Inntaler Steuerbuch aus dem Jahr 1312

Das Inntaler Steuerbuch <sup>1)</sup> gehört zu den ältesten Aufzeichnungen dieser Art im deutschen Sprachraum. Es stellt ein Verzeichnis dar, das die steuerpflichtigen Personen und die von diesen zu entrichtende Steuer aller Gemeinden des Landes aufzählt. Diese Steuer wurde von den Landpflegern des Tiroler Landesfürsten König Heinrich in dessen Namen vorgeschrieben und eingehoben.

Da es sich bei dieser Steuer um eine Personalsteuer handelte, war es nicht notwendig, die Güter der Untertanen des Landesfürsten anzuführen. Damit die Steuerpflichtigen trotzdem eindeutig bestimmt werden konnten, wurden die Vornamen dieser Personen manchmal mit einem Zusatz versehen <sup>2)</sup>:

"Daz ist diu stiure von Patsch.

Des ersten Örtle lb.15. Gerhart sein pruder lb.7. Herman der Ribez lb.10. Ruprecht s.30. Sweiker lb.1. Ch. der Puze lb.1. Ch. der Haller g.11. Gebolf lb.2. H. der Smeltzle s.30. Ul. von Chere lb.2. H. der Chise lb.10. Daniel H. der Wegscheider g.8. Seifrid der Mesner lb.8. H. der Strobel lb.2. Wernher in der Gazze s.10. Christan s.30. Summa lb.64 g.7."

Drei Vornamen und zwei Sippennamen scheinen sowohl im Inntaler Steuerbuch als auch in den ältesten Urbaren des Stiftes Wilten auf: Der Smeltzle (1374), H. der Chise (1305), Daniel und Christan (1305) und der Wegschaider (1305). Der Name "der Chere" findet sich auch im Urbar von St. Georgenberg.

---

1) Quellen zur Steuergeschichte, a.a.O., S. 45 ff.

2) Ebenda, S. 54.

### 3. Das älteste Urbar des Klosters Georgenberg

Das älteste Urbar der Benediktinerabtei Sankt Georgenberg zu Fiecht ist wahrscheinlich in den Jahren zwischen 1361 und 1370 entstanden <sup>1)</sup>.

Es verzeichnet drei Güter zu Patsch, die dem Kloster grunddienstbar sind <sup>2)</sup>:

Prunner de Paczz, Paczzer und Cherer de Paczz.

Diese drei Höfe zinsten Geld und Naturalzinse <sup>3)</sup>.

Der Hof Prunner de Paczz wurde vom Kloster Georgenberg durch Kauf im Jahre 1269 erworben. "Sivridus von Rotenburh" verkaufte nämlich mit Zustimmung seiner Erben und seines Bruders Heinrich seine Eigen- und Erbgüter der Kirche zu Sankt Georgenberg. Unter diesen Gütern befand sich auch ein Kammerland zu Patsch <sup>4)</sup>. Dieses wurde im Jahre 1290 an zwei Frauen gegen einen Zins von 5 lb auf Lebensdauer überlassen <sup>5)</sup>.

Für seinen verstorbenen Bruder stiftete der junge Hofmeister Heinrich von Rottenburg eine ewige tägliche heilige Messe und schenkte dafür dem Kloster Georgenberg sieben Güter, darunter auch das Gut zu Patsch, das der Patscher bebaut <sup>6)</sup>.

Das Gut zu Kehr kam lange vor der Anlegung des Urbars an das Kloster Georgenberg.

---

1) Das älteste Urbar der Benediktinerabtei St. Georgenberg zu Fiecht 1361/70 und das Weinzinsregister von 1420 und 1422, bearb. v. Hanns Bachmann (= Österreichische Urbare, hg. v. der Österreichischen Akademie der Wissenschaften, III. Abt., Bd. 5, Teil IV,), Innsbruck 1981, S. 25 f.

2) Ebenda, S. 150, Nr. 140-142.

3) Ebenda:

"Prunner 6 lb, similas 3, scapulas 1, pullos 2, oua 30.

Paczzer 5 lb, similas 6, scapulas 2, pullos 4, oua 60, pawsteur 1 lb.

Cherer 4 lb."

4) Beiträge zur Familiengeschichte der Ritter von Rottenburg im Innthale, hg. v. einem Mitgliede des Benediktiner Stiftes Fiecht, in: Archiv für Geschichte und Alterthumskunde Tirols, hg. v. J. Durig u.a., 1867, 4. Jg., S. 51 f.

5) Urbar Georgenberg, a.a.O., S. 51.

6) Ebenda.



Die Brüder Sivrid und Heinrich von Rottenburg hatten im Jahre 1273 eine Güterteilung vorgenommen: In der betreffenden Urkunde scheinen zwei Güter in Patsch auf, nämlich ein Saumlehen jenseits des Baches und eines zu Gattern 1).

Im Grundsteuerkataster vom Jahre 1775 zinst nur ein einziges Gut, nämlich der Hof "Derfner" (32 I), an das Kloster Georgenberg. Dieser Hof liegt aber nicht in den Weilern Kehr oder Pfrauns (jenseits des Baches), sondern am südlichen Rand des Ortskerns.

---

1) Beiträge Rottenburg, a.a.O., S. 52.

#### 4. Der Maienbergerhof und das Heiliggeistgut zu Pfrauns

Das Stift Wilten besaß in Patsch gemäß dem Urbar von 1305 neun Güter. Diese sind genauestens bezeichnet, und zwar durch die unterschiedliche Höhe ihrer Geld- und Naturalzinse, oder auch durch die Namen der Bauleute. Die Urbare der Jahre 1357 und 1374 sind nach dem Muster des ältesten Urbars angelegt. Die einzelnen Höfe ordneten die Schreiber dieses Urbars in gleicher Reihenfolge wie in den beiden älteren Urbaren. In den späteren Urbaren ging man jedoch von dieser übersichtlichen Darstellung ab, die Besitzer der Güter wurden wahllos und ohne jede Ordnung angeführt, nur bei einigen Bauleuten wurde auf das Gut oder den Vorbesitzer Bezug genommen. Durch diese neue Anordnung entbehren die nachfolgenden Aufstellungen über die dem Kloster Wilten grunddienstbaren Güter der Übersichtlichkeit.

Im 14. und 15. Jahrhundert erfuhren die großen Urhöfe durch Auflösung der alten Besitzgemeinschaften (Großfamilien) mehrfach Teilungen: Vom 14. bis zum 17. Jahrhundert erhöhte sich nämlich in ganz Tirol die Anzahl der selbständigen landwirtschaftlichen Betriebe um das Zwei- bis Dreifache; diese Güterteilung setzte sich bis ins ausgehende 18. Jahrhundert fort. Sowohl die Regierung als auch die Grundherren bemühten sich, die Zersplitterung der Höfe zu verhindern, was aber nicht gelang. Deshalb führten die Grundherren Abgaben ein, die die Bauleute bezahlen mußten, wenn das Gut an einen anderen Besitzer überging. Dadurch erzielten sie mehr Einnahmen und kümmerten sich weniger um neuerliche Teilungen<sup>1)</sup>. Da die Grundherren durch die Besitzübergänge oft die Übersicht verloren, war es einfacher, die zinspflichtigen Personen und nicht die einzelnen Hofteile als zinspflichtig anzuführen.

Nur bei zwei Höfen ist es trotz der unübersichtlichen Urkundenlage möglich, die Besitzer vom Jahre 1305 bis zur Anlegung des ersten Steuerkatasters (1627) und dadurch bis heute zu verfolgen.

---

1) Hermann Wopfner, Güterteilung und Überbevölkerung tirolischer Landbezirke im 16., 17. und 18. Jahrhundert, in: Südostdeutsche Forschungen, hg. v. Fritz Valjavec, 1938, 3.Jg., S. 204 ff.

a) Der Maienbergerhof

scheint bereits im Urbar des Stiftes Wilten vom Jahr 1305 auf. Im Urbar von 1374 wurde bei diesem Hof von späterer Hand der Vermerk "Gatter gut" beigesetzt.

Da noch bis zum Jahr 1921 in Patsch ein geschlossener Hof "Gatterer" (14 I) 1) existierte, liegt die Annahme nahe, daß diese beiden Höfe identisch sind.

Die Anmerkung "Gatter gut" weist darauf hin, daß der Maienbergerhof "am Gatter" zur Feldflur – also am Dorfrand liegt. Der geschlossene Hof "Gatterer" (heute das neue Haus des Hofes "Stiendl") befindet sich ebenfalls am Rand des alten Dorfkerns.

Zur Identität der Lage und des Namens kommt noch, daß im Theresianischen Steuerkataster mit der Behausung des Hofes "Gatterer" ein "Pollenlehen" verbunden ist. Dieses Lehen erhielt seinen Namen von der Familie Poll, die nach den Urbaren in der zweiten Hälfte des 15. Jahrhunderts Besitzer des Maienbergerhofes war. Als Nachfolger der Familie Poll erscheint ein Peter Gatter, der offenbar den Hausnamen seines Hofes als Familiennamen trug.

Das auch bei anderen Höfen bemerkbare Haften des unveränderten Namens am Hof durch mehrere hundert Jahre (vgl. auch den Wessobrunnerhof), die Lage am Dorfrand, "am Gatter", und schließlich das der Behausung beigegebene Pollenlehen, das den Namen seiner Besitzerfamilie "Poll" trägt, läßt darauf schließen, daß das Maienbergergut an der Stelle des Gattererhofes (heute "Stiendl") lag.

---

1) Dieser Hof war ein Doppelhaus und brannte im Jahre 1921 ab. Ein Teil führte den Hofnamen "Gatterer", der andere Teil den Hofnamen "Stiendl". Der Eigentümer des Hausteiles "Gatterer" kaufte nach dem Brand die Hofstelle des Hofes "Falser" und siedelte aus, der Eigentümer des Hausteiles "Stiendl" baute das Haus, das seither den Hofnamen "Stiendl" trägt, neu auf. Der Hausname "Gatterer" geriet dadurch in Vergessenheit.

Aufstellung der Besitzer des Maienbergergutes = "Gatterer" 1):

1305	Chunrad und Bernaer 2)
1357	Chunrad von des Maienbergers gut
1374	---
1476	Lenhard Poll
1497	Ruep Poll
1502	Lienhard Poll am Gatter
1505	Ruep Poll
1523	Peter Gatter
1531	Peter Gatter
1534	Peter Gatter
1561	Thoman Herrman
1612	Bartlmä und Andre Herrman
1620	Georg Hueber
1627	Georg Raitmair 3)

Ein "Gattergut" scheint auch in der Teilungsurkunde der Brüder Heinrich und Sivrid von Rottenburg vom Jahre 1273 auf. Hier erhält Heinrich von Rottenburg ein Saumlehen zu Gattern 4). Es konnte jedoch kein sicherer Zusammenhang mit dem Maienbergergut bzw. mit dem Hof "Gatterer" (14 I) gefunden werden.

#### b) Das Heiliggeistgut zu Pfrauns

ist hinsichtlich der Nachforschungen deshalb besonders begünstigt, weil es weitab vom Dorfkern sillaufwärts liegt und deshalb immer abgesetzt von den übrigen Besitztümern in den Urbaren des Stiftes Wilten (manchmal

---

1) Als Quellen dienten die Urbare des Stiftes Wilten.

2) Der Zins betrug im Jahr 1305: 12 lb, zwei Schweineschultern, sechs Brote, vier Hühner, 60 Eier und einen Kastrun.

3) Siehe das Kapitel " Einzeldarstellung der Höfe", Ezl. 14 I, Punkt IV.

4) Siehe das Kapitel " Das älteste Urbar des Klosters St. Georgenberg".

auch unter Ellbögen) angeführt wird. Außerdem setzten die Verfasser der Urbare des öfteren zum Namen des Baumannes die nähere Bestimmung "zu Phrauns" bei.

Im Kern des Weilers Pfrauns (Rinnerhöfe) liegen heute die Höfe "Pfrauner" (55 I), "Marteler" (56 I) und "Lieseler" (58 I). Der Hof "Pfrauner" gehörte zur Grundherrschaft des Stiftes Wilten, die anderen beiden Höfe jedoch nicht. Es liegt also nahe, anzunehmen, daß von diesen drei Höfen der Hof "Pfrauner" mit dem Heiliggeistgut des Urbars von 1305 identisch ist.

Dieser Hof läßt sich noch bis zum Jahre 1157 - also zeitlich noch vor die erste urkundliche Nennung des Dorfes Patsch - zurückverfolgen: Heinrich von Andechs schenkte nämlich in diesem Jahr dem Kloster Diessen am Ammersee "mansum unum in loco, qui dicitur Amphrun" <sup>1)</sup>. Ein Nekrolog des Klosters Diessen verzeichnet zum Jahre 1200 eine Schenkung "in Patsche" <sup>2)</sup>. Bis zur Anlegung des Urbars des Stiftes Wilten im Jahr 1305 muß dieses Gut dem Kloster Wilten übereignet worden sein.

Da in den Aufzeichnungen der Jahre 1157, 1305 und 1357 (also 200 Jahre lang) nur das Gut genannt ist, können die Besitzer erst ab dem drittältesten Urbar des Stiftes Wilten (1374) angeführt werden:

1157	Nennung des Gutes: Amphrun
1305	Nennung des Gutes: Amphrawns
1357	Nennung des Gutes: Amphrawns <sup>3)</sup>
1374	die Nockerin
1476	Kaspar Nocker
1502	Augustin Nocker
1505	Michel Nocker
1523	Jörg Nocker
1531	Jörg Nocker
1534	Jörg Nocker
1561	Peter Nockher
1612	Michael Nocker
1627	Michael Nocker

---

1) Edmund Oefele, Geschichte der Grafen von Andechs, Innsbruck 1877, S. 65.

2) Sterner-Rainer, Dorfbuch, a.a.O., S. 4.

3) Der Zins im Jahr 1357 betrug: "5 phunt ze geding, ains ze herberg, 6 zwaintzger, ain schulter, 3 prot, 3 Huner, 30 Air".

Dieser Hof war - was eine Seltenheit darstellt - durch mindestens 250 Jahre im Besitz derselben Familie. Auch hier - wie beim Pollenlehen (Maienberghof/Gattergut) - ist der Name der Besitzerfamilie auf das Hauslehen übergegangen..

Noch im Kataster von 1775 steht für das mit der Behausung verbundene Lehen die Bezeichnung "Nockerlehen".



Urmappe 1856



## 5. Der Kisenhof als Beispiel für die Güterteilung

Einer der größten Höfe, die dem Stift Wilten als Grundherrschaft zugehörten, war der Kisenhof. Er bestand aus sechs Lehen und war ursprünglich einer Familie, nämlich der des Chisen, verliehen.

Der erste uns bekannte Eigentümer dieses Hofes war Otto von Sistrans. Er muß vor dem Jahre 1324 diesen Hof dem Tiroler Landesfürsten übereignet haben; in diesem Jahr übergab nämlich König Heinrich von Böhmen den Kisenhof an das Kloster Wilten und stiftete gleichzeitig einen Jahrtag mit Totenvigil und Almosenspende für seine zweite Gemahlin Adelheid, die Tochter des Herzogs von Braunschweig. Für diese Stiftung hatte im Kloster Wilten jährlich am 26. August eine Totenmesse gehalten zu werden. An jedem Jahrtag sollten auch zwölf arme Leute ins Kloster geladen und genauso gepflegt werden, wie die Herren Conventualen im Stift.

Im Jahr der Übergabe des Kisenhofes an das Stift Wilten bebauten zwei Bauern, nämlich der Smaelzel und der Chyse, diesen Hof.

In der Schenkungsurkunde heißt es wie folgt: "... praedium sive curiam nostram in Patz de quondam Ottone de Sistrans, quam habent et colunt duo Coloni aequaliter, quorum unus vocatur Smaelzel alter Chyse... donavimus" 1).

Obwohl dieser Gabbrief eindeutig beweist, daß der Kisenhof dem Stift Wilten erst zu dieser Zeit geschenkt wurde, scheint dieses Gut schon im Wiltener Urbar vom Jahr 1305 als zinspflichtig auf. Bewirtschaftet wurde dieser Hof gemäß diesem Urbar von der Chisinne 2).

Das Inntaler Steuerbuch vom Jahr 1312 3) führt als steuerpflichtige Personen Heinrich den Chisen mit einer Steuer von 10 lb und Heinrich den Smeltzle mit s. 30 an. Es müssen also diese beiden Pächter schon 1312 mit dem Kisenhof belehnt gewesen sein und nicht erst 1324.

---

1) StAW, Lade LXIV, Lit. A.

2) StAW, Urbar 1305, fol.10<sup>l</sup>.

Der Zins des Kisenhofes betrug: "siligna metretas 45, ordei 46, avene 43, scapulas 6, panes 18, pullos 16, pro locatione lb 5, ova 100, pro hospicio lb 2."

3) Quellen zur Steuergeschichte, a.a.O., S. 54.



Das Urbar des Klosters Wilten vom Jahr 1357 <sup>1)</sup> nennt keine zinspflichtige Person, sondern stellt nur mehr fest: "Item daselb des Chisen hof geit...".

Im Urbar vom Jahr 1374 wird der Kisenhof als "Curia Chisonis" bezeichnet und von späterer Hand hinzugefügt, daß diesen Hof Heinz Heys Gratz, Steffel Tollinger und Heinz Smelzel bearbeiten <sup>2)</sup>.

Die Familie des Chisen war in diesem Jahr offenbar entweder nicht mehr in Patsch ansässig oder ausgestorben. An ihre Stelle traten drei neue Pächter. Es erfolgte also eine Teilung dieses Urhofs in drei Güter.

Schon hundert Jahre später <sup>3)</sup> sind mit dem Kisenhof sechs Familien belehnt: Zu den Nachkommen des Gratz und des Tollinger treten noch Sigmund Hauser, Hans Sindel, Hans Kuchl und Hanns Gleinser. Die Familiennamen "Hauser", "Tollinger" und "Kiechl" ("Kuchl") finden sich in späterer Zeit noch vereinzelt als Lehensnamen.

Diese Aufteilung des Kisenhofes entspricht der allgemeinen Tendenz zur Zersplitterung der Güter in Tirol. Durch die Zunahme der Bevölkerung und die Einwanderung fremder Arbeitskräfte (Bergbau in Schwaz und Hall) in die Städte staute sich auf dem Land die Bevölkerung. Die Folge davon war eine Güterteilung, die so weit ging, daß die einzelnen Familien ihren Lebensunterhalt von den Erträgen ihres Bauernhofes nicht mehr bestreiten konnten <sup>4)</sup>.

Im Urbar von 1523 des Stiftes Wilten <sup>5)</sup> sind als Bauleute auf dem Kisenhof wiederum sechs Personen genannt: Sebastian Hauser, ein Nachkomme des Sigmund Hauser, mit zwei Lehen, Gaudenz Schneider anstatt Hans Sindel mit einem Lehen, Wolfgang Kiechl als Nachkomme des Hans Kiechl (Kuchl) mit einem halben Lehen, Sebastian Thumb anstatt Hanns Gleinser mit einem

---

1) StAW, Urbar 1357, S. 13 f.

2) StAW, Urbar 1374, fol. 7'.

3) StAW, Urbar 1476, fol. 20.

4) Wopfner, Güterteilung, a.a.O., S. 204 f.

5) StAW, Urbar 1523, 1531, 1534, ohne fol.

Lehen. Der Anteil der Familie Tollinger (1/4 Kisenhof = 1 1/2 Lehen) ist zu diesem Zeitpunkt noch einmal aufgeteilt: Lenhart Tollinger besitzt nun ein halbes, Donatus Kaltenhauser ein ganzes Kisenhoflehen. Die seit 1374 ansässige Familie Gratz (Grätsch) scheint in diesem Urbar nicht mehr auf.

Die Teilung des Kisenhofes schreitet in den nächsten drei Jahrhunderten weiter fort, sodaß auch aufgrund der häufig vorkommenden Familiennamen Kiechl, Plazer, Nagiller und Tollinger die einzelnen Lehen nicht weiter verfolgt werden können.

Im Theresianischen Kataster ist der Kisenhof auf 13 Höfe aufgeteilt, wovon drei Höfe ein Hauslehen besitzen:

36 I Fasser, ein Haus aus dem Kisenhof gebrochen

19 I Turiler 1 Hauslehen

26 I Schütz 1 Hauslehen

7 I Geier 1/2 Lehen

13 I Stiendl 5/8 Lehen

15 I Marx 1/8 Lehen

17 I Tönigler 1/2 Lehen

33 I Zenzen 1/2 Lehen

35 I Trolf 1/2 Lehen

38 I Tanigl 1/2 Lehen

47 I Metzger 3/8 Lehen

55 I Pfrauner 1/6 Lehen

56 I Marteler 3/16 Lehen

das ergibt 5 ganze und 47/48 Lehen.

Das Ergebnis weist eine Ungenauigkeit von 1/48 Lehen auf, was geringfügig ist, wenn man bedenkt, daß bei Anlage des Theresianischen Katasters die Aufzeichnungen nach den Angaben der Steuerpflichtigen aufgeschrieben, die einzelnen Teile der Lehen aber nicht summiert wurden.

Die ganze Liegenschaft des Kisenhofes stellte nach den Gerichtsanschlägen der einzelnen beteiligten Höfe einen Wert von 13.183 fl dar <sup>1)</sup>.

---

1) Schuler, Steuerkataster, a.a.O., S. 3.

## V. GESCHICHTE DER EINZELNEN HÖFE

### 1. Haus und Hof

Haus und Hof stehen in enger Beziehung: Das Haus ist die Wohnstätte des Menschen, als Hof bezeichnet man sowohl das Haus als auch das Land, das vom Bauern und seiner Familie bewirtschaftet wird.

#### a) Höfe und Huben

Ursprünglich war das nutzbare Land in große Wirtschaftseinheiten (Höfe oder Huben) mit Wohn- und Wirtschaftsgebäuden und den zugehörigen Äckern und Wiesen geteilt. Jede dieser Einheiten konnte auf ihrem Gebiet ohne Rücksicht auf Nachbarn unbeschränkt bewirtschaftet werden. Einzelne Familien erhielten diese Höfe zu Lehen. Durch das Anwachsen der Bevölkerung wurden aus diesen großen Einheiten Teile "herausgebrochen", die dann einem Familienmitglied oder einer anderen Person zufielen. Auch die abgetrennten Teile der Urhöfe nannte man - wohl in Anlehnung an die seinerzeitige Bezeichnung - "Lehen".

Manche Lehen im Inntal und auch auf dem Mittelgebirge werden als "Kammerland" bezeichnet. Dies wohl deshalb, weil es sich hier ursprünglich um dem Landesfürsten gehöriges Land handelte, das an die landesfürstliche Kammer Zins bezahlte <sup>1)</sup>. In Patsch hat sich die Bezeichnung Kammerland nur mehr im Weiler Pfrauns als Riedname erhalten.

Zuerst wurden die Urhöfe in Viertel, Achtel und noch kleinere Teile ohne Rücksicht auf die Bodenqualität zerschlagen, dies konnte sich jedoch bei weiterem Ansteigen der Bevölkerung nicht halten: Damit jedes Mitglied der Gemeinde einen Anteil an mehr oder weniger fruchtbarem Boden erhielt, mußten die Nutzflächen in Riede eingeteilt werden <sup>2)</sup>. Diese kleinen Teile

---

1) Stolz, Landwirtschaft, a.a.O., S. 100 f.

2) Die Namen der Riede in der Gemeinde Patsch sind: Hoflingen, Geiz, Bruchrain, Rosengarten, Oberfeld, Pfasch, Ameisbichl, Pfaffenbichl, Schletten, Am obern Berg, Baderraun, Greid, Frauenbichl, Unter dem Berg, Gänsbichl, Semes, Hinter dem Dorf, Anger, Unter dem Anger, Hohe Breite, Ruckschrein, Trischlmahd, Huningen, Nasses Tal, Kammerland, Auerwiesen, Pfrauns, Kehr, Sauersch.

des gesamten nutzbaren Gebietes wurden in der Folge wiederum in kleinere Einheiten (Streifen und unregelmäßige Flächen) zerstückelt, sodaß eine gerechte Verteilung der Feldflur auf die einzelnen Höfe erreicht werden konnte 1).

Gleichzeitig mußten auch Regelungen getroffen werden, die die Benützung des gemeinsamen Besitzes (Wald, Weide und Wasser) bestimmten. Diese Nutzungen wurden zu bestimmten Anteilen den einzelnen Höfen zugeschlagen.

Im Gemeindegebiet von Patsch befanden sich ursprünglich Besitztümer verschiedener Klöster (Wilten, Wessobrunn, St.Georgenberg) und des Landesfürsten (Rettenberg). Durch Teilung entstanden bis zur Anlegung des Theresianischen Grundsteuerkatasters 39 Hofstellen mit dazugehörigem Landbesitz (Lehen) 2).

Zur Zeit der Grundbuchsanlage verzeichnete man 61 geschlossene Höfe, das sind solche, deren Zerstückelung im besonderen Maße verhindert werden sollte.

#### b) Söllhäuser

Söllhäuser sind kleinere, manchmal in sich geteilte Wohnhäuser mit geringem oder gar keinem Grundbesitz. Wopfner leitet das Wort "Söll-" von "Selde" her, was einen Wohnbau minderer Art bezeichnet 3). Handwerker, Dienstboten und Tagwerker, die ihren Verdienst an der Straße und im Dorf fanden, bewohnten diese kleinen Häuser 4). Die Söllhäuser selbst hatten keinen Anteil am gemeinsamen Besitz des Dorfes (Wald, Weide, Wasser), sie waren höchstens für die Haltung von Kleinvieh geeignet.

Zur Zeit der Anlegung des Theresianischen Katasters gab es in Patsch 18 Söllhäuser, von denen vier von je zwei Parteien bewohnt wurden.

---

1) Wopfner, Bergbauernbuch, a.a.O., S. 138 ff.

2) Siehe das Kapitel "Einzeldarstellung der Höfe" jeweils Punkt I und II.

3) Wopfner, Bergbauernbuch, a.a.O., S. 148.

4) Stolz, Rechtsgeschichte, a.a.O., S. 206 ff.

Die Besitzer der Söllhäuser kauften bis zur Grundbuchsanlage bebaubares Land hinzu: Zu diesem Zeitpunkt waren diese ehemaligen Söllhäuser vollwertige Bauernhöfe.

Bei den Hausformen herrscht das Mittelflurhaus vor, Wohn- und Wirtschaftsgebäude befinden sich unter einem Dach (Einhof).

Das Mittelflurhaus ist so angeordnet, daß sich im Erdgeschoß rechts und links vom Hausgang die Wohnräume und die Küche befinden. Die Schlafzimmer findet man in gleicher Anordnung im ersten Stock.



Typische Hausform in Patsch





Geschlossener Hof "Schlössler"







## 2. Essen und Trinken, Kleidung und Wohnen

Der Küchenzettel im alten bäuerlichen Haushalt war – auf die heutigen Verhältnisse bezogen – mehr als einfach. Auf Selbstversorgung ausgerichtet, konnte der Bauer nur das verzehren, was er auch selbst erzeugte. Die in den Inventaren aufgelisteten Vorräte, die Naturalzinsleistungen und auch verschiedene Gerätschaften geben Auskunft über Essen und Trinken. Weizen, Roggen und Gerste wurden zu Mehl verarbeitet, im Frühgarten wuchsen Erbsen, Bohnen und Kraut – im Pfarrgarten auch Salat <sup>1)</sup>. Dazu kamen noch Milch und Milchprodukte, wie Butter, Butterschmalz, Käse, Topfen und Zieger. Auch mit Fleisch versorgte sich die Bauernfamilie aus dem eigenen Stall: Rinder, Schweine, Schafe, Ziegen, Gänse und Hühner finden sich in den Inventaren und als Naturalzinsleistungen.

Im Hausbuch der Pfarre Patsch ist vom Verfasser eine Anweisung über die "Ordinari Kost der Bedienten" <sup>2)</sup> und die "Kost der Bedienten zu gewissen Zeiten" <sup>3)</sup> enthalten: Hier wird der Wochenspeiseplan für Sommer und Winter und für die Feier- und Festtage angegeben.

Zum Frühstück, sehr früh am Morgen, gab es an jedem Wochentag Milchsuppe oder Mus, zum zweiten Frühstück ("Neunern") Milch und Brot, mittags von Montag bis Donnerstag Suppe, Knödel, Kraut, Fleisch und saure Milch, am Freitag Mus, Blattln und Plentn, am Samstag Krapfen.

Die "Marent" (Nachmittagsjause) war äußerst reichlich: Dampfnudel, Milchnocken oder Mus, im Sommer auch Salat dazu (im Winter nur Brot und Milch).

Abends erhielten die Bediensteten im Sommer Kraut, Gerste, Fleisch oder Knödel, im Winter Nudel.

Die Handwerker, die "auf die Stör" kamen, aßen mit den Ehalten (Knechten und Mägden). Am Vormittag gab man ihnen Käse zur allgemeinen Kost, am Nachmittag Käse und ein "Fräggele" Wein. Auch die Krautschneider bekamen

---

1) StAW, Pfarrarchiv Patsch, Hausbuch I, S. 497.

2) Ebenda.

3) StAW, Pfarrarchiv Patsch, Hausbuch I, S. 495 ff.

die gleiche Kost wie das Gesinde, am Vormittag allerdings nur ein Straubenmus und etwas Wein.

Das Essen an den Sonn- und Feiertagen und an den großen Kirchenfesten war reichhaltiger und besser: Hier gab es "grienes Fleisch" <sup>1)</sup>, guten Kalbsbraten, bessere Knödel und Krapfen; dazu reichte man an weniger hohen Feiertagen für alle zusammen "drei Trinkl Wein", zu Ostern und Weihnachten sogar "eine halbe Maß Wein auf eine Person". War die Ernte vorbei, kochte die Widumhäuserin Knödel und Leber-Turten, jeder Person schenkte sie eine Maß Wein ein.

Eine Sonderstellung nimmt der Karfreitag ein: An diesem Tag erhielten die Dienstboten Stockfisch und Kiechl. Auch am Ostersonntag gab es einmalig im ganzen Jahr ein wenig Butter und etwas Fochez <sup>2)</sup>.

Dieses für jene Zeit reichhaltige Essen dürfte wohl nur in großen Höfen, wie es der Pfarrhof war, gereicht worden sein.

Es fällt auf, daß zur Zeit der Entstehung des Hausbuches das heutige Volksnahrungsmittel Kartoffel - obwohl schon um das Jahr 1565 nach Europa gebracht - fehlt. In Tirol setzte der Anbau dieser wichtigen Feldfrucht erst zu Ende des 18. Jahrhunderts ein, wirklich durchgesetzt hat sie sich jedoch erst zwei oder drei Jahrzehnte später <sup>3)</sup>. In Patsch ist bereits in einem Inventar des Jahres 1809 ein Vorrat von acht Star Erdäpfel bezeugt <sup>4)</sup>.

Die Geistlichen und der Mesner trafen sich zu bestimmten Zeiten bei einem "Vesper Trunckh" <sup>5)</sup>. Am Abend vor dem Kirchtage wurde im Widum Käse und Brot gegessen und dazu vier Maß Wein von Pfarrer, Kooperator, Primisarius und Mesner getrunken. Am Kirchtage und zu allen übrigen Vespere

---

1) Frisches Fleisch, im Gegensatz zum "Gselchten" an Wochentagen.

2) Besonders feines Weißbrot.

3) Stolz, Landwirtschaft, a.a.O., S. 127 f.

4) TLA, Verfachbuch LG Sonnenburg 1809, fol. 89.

5) StAW, Pfarrarchiv Patsch, Hausbuch II, S. 193.

im ganzen Jahr gingen Pfarrer, Kooperator, Primissarius, Kirchprobst und Mesner ins Wirtshaus zu einer Mahlzeit. Nach Öffnung der Opferstöcke begaben sich der Pfarrer (ohne den Primissarius) und der Kirchprobst ins Mesnerhaus und tranken dort mit dem Mesner vier Maß Wein.

Auch in der Kleidung waren die Bauernfamilien auf die Produkte des Hofes angewiesen: Schafwolle, Flachs und Leder standen wohl allen zur Verfügung. Diese Erzeugnisse scheinen aber doch Mangelware gewesen zu sein, weil nur wenige reiche Personen mehr als die notwendigsten Kleidungsstücke besaßen. In einem Inventar des Hofes "Dominig" <sup>1)</sup> bestand der Nachlaß eines 15-jährigen Anerben aus "1 Pözl-Hauben, 1 Hemd, 1 Jaggl, 1 Par Strimpf, 1 Par Schuech" und dem ererbten Leibgewand seines Vaters, das nicht einzeln angeführt ist.

Die Ehefrau des Franz Lotter, eines reichen Wirtes und Großbauern zu Patsch, war mit Kleidungsstücken reichlich ausgestattet <sup>2)</sup>:

Sie hinterließ "zwei Wifling Röckh, zwei plau Hematen, ein Filzhuet, zwei Prustfleck, zwei plau firtuech, drei pfaiten mit härben Erblen, fünf Schalehlen, sechs Schlappen, zwei par Strimpf und ein Schnupftuech".

Auch bei dieser gut situierten Frau fehlen Unter- und Nachtwäsche.

Die Ausstattung der Bauernhäuser mit Mobiliar war ebenfalls auf das Nötigste beschränkt. In der Stube standen ein Tisch und eine Vorbank, Stühle (außer da und dort ein Lehnstuhl) waren nicht gebräuchlich <sup>3)</sup>. Als die erste Bußmission in Patsch stattfand, wurde in die Stuben der bei verschiedenen Bauern untergebrachten Geistlichen je ein Stuhl aus dem Widum hineingestellt. In den Schlafkammern befanden sich ein oder mehrere meist "schlecht aufgerichtete Betten", selten ein Kleiderkasten. Ein aufgerichtetes Bett bestand außer dem hölzernen Bettgestell aus einem Strohsack und einem oberen

---

1) TLA, Verfachbuch LG Sonnenburg 1808, fol. 95' ff.

2) TLA, Verfachbuch LG Sonnenburg 1740, fol. 377' f.

3) TLA, Verfachbuch LG Sonnenburg 1809, fol. 89.

Federbett mit Polster, selten ist die "wercherne" Bettwäsche 1) doppelt vorhanden. Im Pfarrhof gab es bei allen Betten auch noch ein Unterbett.

In der Küche des Bauernhauses findet man Pfannen, Gatzln, Schüsseln und andere Küchengeräte. Ein offener oder gemauerter Herd, der oft in der Mitte des Raumes stand, gehörte auch zum Kücheninventar. Unter der Küchenbank waren "Hennensteigen" untergebracht, in denen über den Winter zehn und mehr Hennen gehalten wurden 2), Teller und Eßbesteck scheinen selbst bei wohlhabenden Bauern in den Inventarien nicht auf, da zu jener Zeit alle mit einem selbst mitgebrachten Löffel aus einer Pfanne, die mitten am Tisch stand, aßen.

Sämtliche Räume des Hauses dienten nebenbei noch als Speicher für Lebensmittel. In der Schlafstube standen zum Beispiel neben der Bettstatt Kornsäcke, Mehltruhen, auch geselchtes Fleisch wurde dort aufbewahrt - in den Kammern der Dienstboten sogar Handwerkszeug wie Hacken, Ketten, Sensen und vieles andere mehr.

---

1) grobes Leinen.

2) TLA, Verfachbuch LG Sonnenburg 1809, Abhandlungen, Nr. 40.  
Vergleiche zu diesem Kapitel auch die Inventare im Anhang.

### 3. Systematik der Einzeldarstellung der Höfe

Die Informationen bieten sich für jedes der insgesamt 64 beschriebenen Anwesen der Gemeinde Patsch in derselben Reihenfolge dar, die sich an folgenden Gesichtspunkten ausrichtet:

Jeder Hof wurde einzeln behandelt. Die Reihung erfolgte nach der Einlagezahl zum Zeitpunkt der Anlegung des Grundbuches beim Bezirksgericht Innsbruck für die Gemeinde Patsch <sup>1)</sup>: zuerst die geschlossenen Höfe der I. Abteilung (in der Datenbank 900..), danach die in die II. Abteilung eingeordneten Häuser.

Die erste Seite enthält die zwei **fettgedruckten Kopfzeilen** mit folgenden Angaben von links nach rechts laufend:

In der ersten Kopfzeile:

- a) die Einlagezahl des Hofes in der Grundstücksdatenbank <sup>2)</sup>, in Klammern die neu zugeteilte Bauparzelle des Hofes nach der Zusammenlegung,
- b) die Einlagezahl im Grundbuch, bei Hofauflösung in Klammern die Einlagezahl der II. Abteilung,
- c) der im Grundbuch (Datenbank) angeführten Hofnamen.

In der zweiten Kopfzeile:

- a) die Anschrift mit Straße und Hausnummer, in Klammern die alten Hausnummern (zeitlich so angeordnet, daß jeweils ganz rechts die älteste bezeugte Hausnummer steht),
- b) allenfalls in Klammern den heute gebräuchlichen Hausnamen.

Die weitere Gliederung erfolgt in einzelnen Punkten, denen römische Zahlen vorangestellt sind:

zu I. Die Grundherrschaft des Hauslehens <sup>3)</sup> samt Zins, rechts davon

---

1) Die Anlegung des Grundbuches für die Gemeinde Patsch wurde am 17. Juli 1899 begonnen und am 21. August desselben Jahres beendet.

2) Die Grundstücksdatenbank ist beim Bezirksgericht Innsbruck eingerichtet und beinhaltet den jeweils zum Abfragedatum geltenden Stand der früher im Grundbuch eingetragenen Liegenschaften.

3) Als "Hauslehen" ist das mit der Hofstelle verbundene Lehen bezeichnet.

die Belegstelle des Theresianischen Katasters. Bei sämtlichen Kataster-, Urbar- und Verfachbuchsangaben steht zuerst die Jahreszahl und nach dem Schrägstrich die Seiten- oder Folienzahl bzw. die laufende Nummer.

- zu II. Die Behausung mit dem dazugehörigen Lehen (Hauslehen) <sup>1)</sup>.
- zu III. Die Größe des Anwesens in den Jahren 1775 und 1865 in Quadratklaftern und umgerechnet in Quadratmeter gemäß dem Theresianischen Kataster, dem Transportobuch und den Angaben in der Grundstücksdatenbank zum Stichtag 15.1.1987.
- zu IV. Der Gerichtsanschlag aus den Jahren 1775 und 1865 mit Belegstellen.
- zu V. Von links nach rechts laufend:
- a) die Besitzer des Hofes in chronologischer Reihenfolge von 1627 bis heute (Stichtag Datenbank),
  - b) die Erwerbstitel (EW=Einantwortung, KV=Kaufvertrag, SV=Schenkungsvertrag, TV=Tauschvertrag und Teilungsvertrag, ÜV=Übergabsvertrag) mit Tag, Monat und Jahr, sofern diese Daten festgestellt werden konnten,
  - c) das Verwandtschaftsverhältnis zum Vorbesitzer, wenn bekannt:

B	Bruder	M	Mutter
E	Enkel	N	Nichte
EG	Ehegatte	S	Sohn
EG	Ehegattin	SS	Schwiegersohn
G	Geschwister	SW	Schwester
K	Kinder	T	Tochter
  - d) die Angabe der Quelle: 

Dat.	Datenbank
HBII	Hausbuch des Pfarrwidums Patsch, zweiter Teil
Kat.1627	Grundsteuerkataster für das Landgericht Sonnenburg aus dem Jahr 1627
Kat.1775	Grundsteuerkataster für Patsch aus dem Jahr 1775

---

1) Weitere Lehen, die zum Hof gehören, wurden hier nicht angeführt, da durch deren Zerstückelung keine Übersicht gewonnen werden kann.

STuK	Stockurbar der Pfarrkirche Patsch
STuW	Stockurbar des Stiftes Wilten
Tpb.	Transportobuch
TpbW	Transportobuch des Stiftes Wilten
VfbA	Verfachbuch Amras
VfbG	Grundherrschaftliches Verfachbuch Innsbruck
VfbH	Verfachbuch Hofgericht Wilten
VfbI	Verfachbuch Bezirksgericht Innsbruck
VfbR	Verfachbuch Rettenberg
VfbS	Verfachbuch Landgericht Sonnenburg
VfbW	Verfachbuch Landgericht Wilten
VfbX	Verfachbuch Axams

Folgt der Abkürzung Vfb. ein "A", so handelt es sich um den Abhandlungsband des gleichen Jahres <sup>1)</sup>.

zu VI. Aufzählung der zur Liegenschaft gehörigen Bau- und Grundparzellen nach dem Transportobuch vom Jahre 1865.

Diese Aufstellung wurde hauptsächlich deshalb in die Höfegeschichte aufgenommen, weil durch die Grundzusammenlegung sämtliche Flurnamen in den öffentlichen Büchern nicht mehr aufscheinen und diese Namen auch im Dorf selbst teilweise nicht mehr bekannt sind. Die Grundstücke haben größtenteils den Eigentümer gewechselt, die alte Feldflur ist aufgelöst und großflächig neu verteilt <sup>2)</sup>.

Von links nach rechts laufend:

a) Nummer der Bau- bzw. Grundparzelle gemäß der Katastermappe von 1856,

b) Bezeichnung des Liegenschaftsteiles:

A	Acker	FM	Frühmahd
BG	Baumgarten	G	Grund
BM	Bergmahd	GM	Galtmahd
FG	Frühgarten	M	Mahd

Anschließend in Klammern: Flurnamen bei Grundbuchsanlage, wenn unterschiedlich.

---

1) Siehe auch oben "zu I."

2) Vergleiche auch die Flurnamenkarte.

- c) die neue und die alte Katasterzahl des Liegenschaftsteiles; der dazwischengestellte Buchstabe bedeutet, daß es sich um einen in einem Verband stehenden (geschlossenen) Hof handelt; fehlt dieser Buchstabe, so handelt es sich um ein walzendes Grundstück oder Söllhaus.
- zu VII. Die hier angegebenen Anteilsrechte und Holzlosteile an der Agrar-gemeinschaft Patsch beziehen sich auf den Regulierungsplan vom 16.2.1949, Zl.IIIb 1 41/146, der Agrarbehörde beim Amt der Tiroler Landesregierung <sup>1)</sup>).
- zu VIII. Hier werden angeführt:
- a) besondere den Hof betreffende Ereignisse, auch Inhalte von Urkunden und Kaufpreise; sind Jahreszahlen ohne Belegstelle angeführt, so betreffen sie die Belegstelle des gleichen Jahres unter Punkt V.,
- b) Deutung der Hofnamen; die in Klammern angeführte Seitenzahl bezieht sich auf: Karl Finsterwalder, Tiroler Namenkunde. Sprach- und Kulturgeschichte von Personen-, Familien- und Hofnamen (= Innsbrucker Beiträge zur Kulturwissenschaft, Germanistische Reihe, Bd. 4), Innsbruck 1978.

---

1) Anteilsrechte und Holzlosteile sind Mitgliedschaftsrechte, die eine Person berechtigen, aus einer gemeinschaftlichen Fläche land- und forstwirtschaftlichen Nutzen zu ziehen. In der Gemeinde Patsch sind diese Anteilsrechte als Zubehör zu den einzelnen Höfen im Grundbuch eingetragen.



#### **4. Einzeldarstellung**

**der**

**H ö f e**

90001 (244)

1 I

Pfarrhof

Dorfstraße 14 (1, 667, 666, 668)

I. ---

II. 6 Lehen (Pfarrfründe) mit Behausung

Kat. 1775/33

III. 1775 45.454 kl<sup>2</sup> = 163.482 m<sup>2</sup>

Kat. 1775/33

1865 44.447 kl<sup>2</sup> = 160.009 m<sup>2</sup>

Tpb. 1865/134

1987 182.859 m<sup>2</sup>

Dat.

IV. 1775 9.587 fl

Kat. 1775/33

1865 9.597 fl

Tpb. 1865/134

V.

Prämonstratenser Chorherrenstift Wilten incorporierte  
röm.kath. Pfarrfründe zu Patsch

StAW Verl.Urk.

05.02.1261

VI.

Bp 61	Behausung, Stadl, Stallung	252A	192
Gp 108-112	FG, FM Stadl	252B	192
Gp 93	FM zu Unterhausen	252C	192
Gp 103-104	FM zu Unterhausen	252D	192
Gp 98-99	FM zu Unterhausen	252E	192
Gp 377	FM am Frauenbichl	252F	192
Gp 440-441	FM unter der Feldgasse	252G	192
Gp 519	A zu Leimburg	252H	192
Gp 569	A auf dem Kreuz	252I	192
Gp 592	A ober Sennenbrunn	252K	192
Gp 597-598	A	252L	192
Gp 613-614	A das Innere	252M	192
Gp 648	FM ober dem Feldgatter (Schletten)	252N	192
Gp 649-650	FM ober dem Feldgatter (Schletten)	252O	192
Gp 629-638	A, FM, GM Pfaffenbichl (Baderraun)	252P	192
Gp 985-986	A auf der Rufenall (Hoflingen)	252Q	192
Gp 487-492	GM auf dem Badrauns	252R	192
Gp 600	das Remackerl (Baderraun, Sennenbrunn)	252S	192
Gp 1184-1186	der Laichner (Geiz, Grantische Wiese)	252T	192
Gp 1122-1123	A im Frauenanger (Geiz)	252V	192
Gp 1211	GM zu Amesbichl (Geiz)	252X	192
Gp 1097-1098	A, FM das Griebel (Geiz)	252Y	192
Gp 974-976	A zu Hofling	252Z	192
Gp 861-865	A, GM in Bruchrain	252Aa	192
Gp 799-803	FM im Rosengarten	252Bb	192
Gp 788-792	GM im Rosengarten	252Cc	192
Gp 288-290	A, FM, GM der Pfons (hinter dem Dorfe)	252Ee	192
Gp 332-335	A im Färnersanger, der Bichl (im Zähnen B.)	252Ff	192
Gp 1293-1294	A auf der Grieseben	252Gg	192
Gp 1330-1331	A auf der Hochbraiten	252Hh	192
Gp 1348-1349	A unter dem Burgstall (Hohe Breite)	252Ii	192
Gp 233-234	A, GM auf dem Bichl innern Semes (Lehnegg)	252Kk	192
Gp 198-199	A, GM auf dem äußeren Semes	252Ll	192
Gp 1216	GM im Pfasch	252Mm	192

Gp 1244	GM im Pfasch	252Nn	192
Gp 1231-1234	GM der große Pfasch	252Oo	192
Gp 1247	GM der große Pfasch	252Pp	192
Gp 1252	GM das innerste im Pfasch	252Qq	192
Gp 1578-1580	Auffang in der Haslacheben (nasses Tal)	253	193

## VII.

Mitgliedschaft an der Agrargemeinschaft Patsch

8 Anteilsrechte 2 Holzlosteile

## VIII.

Bei Grundbuchslegung anlässlich der Verhandlung am 18.07.1899 wurde als Eigentümer dieser Liegenschaft die Pfarrpfründe Patsch in das Anlegungsprotokoll eingetragen. Am 11.08. des gleichen Jahres erschien der Pfarrer von Patsch Marcus v. Payr vor der Kommission und wies die Verleihurkunde des Bischofs Bruno von Brixen dt. 5.2.1261 vor. In dieser Urkunde wurde der Pfarrhof dem Prämonstratenser Chorherrenstift Wilten verliehen.

Aufgrund dieser Urkundenvorlage hat die Grundbuchslegungskommission als Eigentümer nunmehr das Prämonstratenser Chorherrenstift Wilten im Protokoll vermerkt. Dieses "Alleineigentum" des Stiftes wurde offenbar später vom Pfarrer Marcus v. Payr nicht anerkannt, er wandte sich an die k.k. Finanzprokuratur in Innsbruck, die ein Urteil gegen das Stift erwirkte. Die Eintragung wurde dann auf den Wortlaut wie unter Punkt V. berichtet (Grundbuchslegungsprotokoll Nr. 1).

Zum Pfarrhof gehören seit "unvordenklichen Zeiten"

1. das Mesnerhaus in EZI 60 II (60) Bp 26, Kirchstraße 13

I. ---

II. 1 kleines Mesnerhäusl

Kat.1751/507ff

III. ---

IV. ---

V. Prämonstratenser Chorherrenstift Wilten

Kat.1751/507ff

incorporierte röm.kath. Pfarrpfründe zu Patsch

VI. Bp 50 Mesnerhaus

254 194

Gp 327 Pestangerl

Gp 1099 Wiese im Gelles (Geiz)

Gp 1566-1567 A, M Kammerland

VII. ---

VIII.

Die Grundparzellen 1566 und 1567 wurden dem Mesnerhaus mit Verleihbrief vom 14.2.1473 verliehen (StAW Lade 41, Lit. B, Nr. 2).

Im Stiftsarchiv Wilten (Lade 41 Lit. D Nr. 3) befindet sich der nachfolgend zitierte Beschwerdebrief des Mesners Ruprecht Schiz an den Prälaten zu Wilten, den Pfleger zu Sonnenburg und an die geistliche und weltliche Kirchenvorsteherung zu Patsch über den schlechten Zustand des Mesnerhauses:

"Es wird hoch Derselben noch gnädiglich erinnerlich seyn, das bereits vor etlich Jahren, nach eingenommenem Augenschein, die schlechte Behausung eines jeweiligen

Meßmers zu Patsch in ein so andere auszubessern und herzustellen in gnaden bewilliget, theils schon bewerket, größeren theils aber wegen damahliger Verfallheiten auf einige Zeit widerum verschoben worden.

Da nunmehr der Abgang solcher noch ausständigen reperationen diese Behausung zu meinem kleinen Unterkommen fast undinglich machet, indeme nicht einmal fir Kichengeschirr, Milch, Streb und Fuetter auch nur für eine Kuh (ich wollte denn nach üblen Beispiel meiner Vorfahrer, Heu und Stroh in dem Kirchdach oder negst der Kuchl unterstecken) einiges Ort oder Einlag finde; und nebst disen solches Haus zum Nachteil des Gotshaus in ganzlichen Abgang zu verfallen scheint, da in Stuben und Kammern der Boden zu vermodern das Dach zu rinnen und Überleger zu faulen, ja die Mauern selbst schadhaft zu werden sich anzaigen wollen. Also habe ich mit gegenwärthiger Bittschrift mein vormalig unterthänig gehorsames Anlangen zu widerfahren und die so höchst notwendig zu voranschaffende Reparation bei hochgeistlich und weltlicher Kirchen Vorstehung anflehendlichst zu erbitten nit umgehend können; zu welcher gnädiger Gewehrung mich unterthänig gehorsam empfehle

Fur Hochwürden und Gnaden wie auch

Wohlhochgebohrengestreng Unterthänig Gehorsamer

Ruprecht Schiz

Mesner zu Patsch."

Dieses Manuskript ist nicht mit einem Datum versehen, der Schrift nach dürfte es ins 18. Jahrhundert zu datieren sein.

**2. die Pfarrkirche zum hl. Donatus in EZ 61 II (61) und der Friedhof in EZ 50 II**

I. ---

II. Pfarrkirche zum hl. Donatus

III. ---

IV. ---

V. Prämonstratenser Chorherrenstift Wilten  
incorporierte röm.kath. Pfarrfründe zu Patsch

VI. Bp. 32 Pfarrkirche  
Gp. 1731 Friedhof

VII. ---

VIII. ---

**3. die Frühmeßstiftung in EZ1 62 II**

I. ---

II. Bruderschaftsstiftung, Frühmeßstiftung seit unvordenklichen Zeiten

III. ---

IV. ---

V. Prämonstratenser Chorherrenstift Wilten  
incorporierte röm.kath. Pfarrpfünde zu Patsch

VI. Gp 541 FM in Heizlisanger                      315

VII. ---

VIII.

Diese Stiftung wurde im Rahmen des Zusammenlegungsverfahrens ohne Rechtsgrund  
eliminiert.

**4. der Kornspeicher (die Schuel genannt) in der heutigen Leichenkapelle siehe  
auch 25 I.**



90002 (229)

2 I

Schneider

Dorfstraße 11 (2, 665)

I.	Stift Wilten			Kat. 1775/52
	1 fl 2 kr			
II.	1/2 Spielhoflehen mit Behausung			Kat. 1775/52
III.	1775	2.500 kl <sup>2</sup> = 8.991 m <sup>2</sup>		Kat. 1775/52
	1865	4.325 kl <sup>2</sup> = 15.570 m <sup>2</sup>		Tpb. 1865/176
	1987	22.423 m <sup>2</sup>		Dat.
IV.	1775	655 fl		Kat. 1775/52
	1885	1.021 fl		Tpb. 1865/176
V.				
	Strobl Michael	um 1627	-	StuW 1717/276'
	Schitz Bartlmä	-	-	StuW 1717/276'
	Schitz Joseph	KV 28.08.1707	-	VfbS 1711/278'ff.
	Schitz Gall	EW 31.03.1711	B	VfbS 1711/278'ff.
	Schütz Martin	EW 17.05.1749	S	VfbS 1749/159ff.
	Schütz Anna	EW 05.10.1776	EG	VfbS 1776A/185'ff.
	Schütz Katharina			
	vereh. Prechtl	EW 25.01.1792	T	VfbS 1792A/29ff.
	Prechtl'sche Kinder	EW 19.02.1806	K	VfbS 1806A/82
	Farbmacher Eustach	KV 21.05.1817	-	VfbS 1817/645ff.
	Farbmacher Andreas	EW 26.04.1847	S	Kat. 1840/24
	Farbmacher'sche Kinder	EW 16.06.1854	K	VfbI 1854/7374ff.
	Kapeller Josef	KV 16.08.1855	-	VfbI 1855/613ff.
	Spörr Georg	KV 18.02.1857-	-	VfbI 1857/124ff.
	Müller Franz	KV 29.07.1863	-	VfbI 1863/375ff.
	Strobl Josef			
	vlg. Schneider	KV 23.02.1865	-	VfbI 1865/99ff.

Strobl Alois	EW 09.11.1901	-	Grundbuch
Strobl Donat	EW 11.06.1952	-	Grundbuch
Strobl Alois	ÜV 05.12.1977	-	Datenbank

VI.

Bp 46	Behausung, Stadl, Stallung	251 A	191
Gp 47	Frühgarten	251 A	191
Gp 100	A in Unterhausen	251 B	191
Gp 348-351	A, FM	251 C	191
Gp 1441-1443	A zu Steifers (Kehr)	264/294	

VII.

Mitgliedschaft an der Agrargemeinschaft Patsch  
4 Anteilsrechte 1 Holzlostteil

VIII.

Der Hofname ist ein Schaffendename nach der Ausführung eines Gewerbes (50ff.).

90003 (245)

3 I

Norer

Dorfstraße 12 (3, 664)

I. Baron Geiger zu Hall  
3 fl 33 kr

*Gienger* ?

Kat. 1775/2

II. 2 Lehen die Riezler Huben mit Behausung

Kat. 1775/170

III. 1775 16.353 kl<sup>2</sup> = 58.818 m<sup>2</sup>

Kat. 1775/2

1865 10.044 kl<sup>2</sup> = 36.158 m<sup>2</sup>

Tpb. 1865/150

1987 57.762 m<sup>2</sup>

Dat.

IV. 1775 3.333 fl

Kat. 1775/2

1865 2.194 fl

Tpb. 1865/150

V.

Holzer Gregor

um 1627

-

Kat. 1627/217f.

Kiechl Veit

vor 1668

-

VfbS 1716/5ff.

Kiechl Simon

ÜV 12.04.1668

S

VfbS 1716/5ff.

Kiechl Gottfried

EW 07.01.1716

S

VfbS 1716/5ff.

Kiechl Simon

ÜV 13.05.1767

S

VfbS 1767/172ff.

Kiechl Michael

ÜV 23.03.1791

S

VfbS 1791A/72ff.

Kiechl Theres

verw. Zwölfer

ÜV 24.01.1797

M

VfbS 1797/24ff.

Zwölfer Alois

EW 23.02.1843

S

VfbS 1843/637ff.

Zwölfer Simon

EW 23.11.1875

S

VfbI 1876/247ff.

Rinner Josef

KV 10.03.1876

-

VfbI1876/184ff.

Rinner Maria

EW 09.02.1882

EG

Kat. 1865/150

Rinner Andrä

EW 10.05.1892

S

VfbI 1892/2498ff.

Rinner Rosa

ÜV 12.06.1927

T

Grundbuch

Rinner Peter

ÜV 31.07.1960

S

Grundbuch

Rinner Andreas

ÜV 14.02.1979

S

Datenbank

VI.

Bp 45	Behausung, Stadl, Stallung, FG	248 A	190
Gp 106-107	BG	248 B	190
Gp 1287-1288	A zu Niedergattern (Grieseben, Hohe Breite)	248 D	190
Gp 1258-1260	A, FM zu Ampige (Pfasch)	248 E	190
Gp 604	A im Badrauns	248 F	190
Gp 906	auf dem obern Feld	248 H	190
Gp 953	auf dem obern Feld	248 J	190
Gp 849-854	A, GM auf dem Bruchrain	248 K	190
Gp 733	A, GM auf dem Bruchrain	248 K	190
Gp 656-657	A ober der Feldgasse (Schletten)	248 L	190
Gp 431-432	FM im Frauenbichl	248 M	190
Gp 1384	FM im Auchtfeld	248 O	190
Gp 1251	M in Pfasch	248 P	190
Gp 1204-1205	M im Frauenanger (Oberfeld)	248 G	190
Gp 73	FM auf dem Frauenbichl, das lange Liesl	178 Aa	125

VII.

Mitgliedschaft an der Agrargemeinschaft Patsch

5 Anteilsrechte 5/4 Holzlosteile

VIII.

Mit Übergabsvertrag vom 13.5.1767 hat Gottfried Kiechl seinem Sohn Simon diese Liegenschaft übergeben. Die Urkunde enthält folgende Bestimmungen:

"Im Fall aber der Vater wegen seiner Unleitentlichen Unterhaltung oder einer anderen Ursach bey dem Sohn nicht verbleiben konnte oder wollte, müßte letzterer dem ersteren ein der übergebenen oder andern Behausung die Zins- Holz- Liecht- und Krauth freie Herberg lebenslänglich verkosten, sodann wöchentlich zwey Pfund grienes Fleisch und täglich solange das Vieh zu Haus ist, ein Maas frische Milch".

Beim Hofnamen Norer (Nair Narr) lassen sich nach Finsterwalder zwei verschiedene Wortstämme unterscheiden.

Die Norer (Nair, Narr) stellen eine große örtliche zusammenhängende Sippe von Jenbach bis Patsch dar; der Name kann einerseits vom Beinamen zum Rufnamen "der Narr" (1387 Hainrich der Narr von Pats, Weisth. 1, 280; 1423 Hans Narr Patsch, Pfarrarchiv Ellbögen) und andererseits von "Noar" gebildet worden sein; diese Gruppe findet sich nur um Patsch.

Finsterwalder leitet diese Namen von der mundartlichen Form "noar", germanisch "nori" = Kraft ab. Da dieser Hausname in Patsch mundartlich "Noarer" ausgesprochen wird, dürfte er nicht in die erste Gruppe fallen, sondern der zweiten Namensfamilie zuzuordnen sein.

Außerdem nimmt Finsterwalder an, daß im Haus- und Familiennamen Norer (Nair, Narr) die eigentliche Wurzel nicht mehr festgestellt werden kann, weil sich die Verbreitungsgebiete überschneiden und sich dadurch beide Namenstypen vermischt haben (S. 418).

90004 (253, 254)  
Dorfstraße 9 (4, 663)

4 I

Mannl  
(Weger)

I. Pfarrkirche und Stadtspital zu Innsbruck  
1 fl 30 kr

Kat. 1775/5

II. 1 1/2 Siller-Lehen mit Behausung

Kat. 1775/5

III. 1775 7.550 kl<sup>2</sup> = 27.155 m<sup>2</sup>  
1865 3.486 kl<sup>2</sup> = 12.550 m<sup>2</sup>  
1987 58.861 m<sup>2</sup>

Kat. 1775/5  
Tpb. 1865/120  
Dat.

IV. 1775 2.029 fl  
1865 980 fl

Kat. 1775/5  
Tpb. 1865/120

V.

Plazer Blasius	um 1627	-	Kat. 1627/227'
Nagiller Martin	-	-	Kat. 1627/227'
Platzer Georg	vor 1715	-	VfbS 1740/402ff.
Platzer Catharina			
vereh. Staudt	KV 14.06.1715	-	VfbS 1740/402ff.
Staudt Matheus	KV 27.06.1741	S	Kat. 1775/5
Staud Josef	KV 1786	-	VfbS 1786/250ff.
Knoflach Maria			
vereh. Peer	-	-	VfbS 1786/250ff.
Platzer Johann	KV 29.11.1786	-	VfbS 1787/282ff.
Strobl Georg	KV 27.11.1787	-	VfbS 1787/282ff.
Seidner Bartlmä	KV 13.10.1806	-	VfbS 1806/385ff.
Strobl Johann	EW 08.01.1810	-	VfbS 1810A/12ff.
Witsch Josef	KV 24.04.1818	-	VfbS 1818/647ff.
Strobl Johann	KV 21.11.1821	-	VfbS 1821/636ff.
	EW 08.01.1850	-	TpbW 1841/119ff.
Strobl Balthasar	ÜV 24.07.1858	-	Vfbl 1858/839ff.
Muigg Josef	KV 07.08.1876	-	Vfbl 1856/471ff.
Muigg Katharina			
geb. Gley	EW 12.01.1883	-	Kat. 1865/120

Gley Maria	EW 16.06.1896		Vfbl 1896/1909ff.
Gruber Josef	KV 28.02.1899	-	Vfbl 1899/685ff.
Gruber Alois und Maria	KV 12.01.1909	-	Grundbuch
Weger Josef	KV 13.06.1911	-	Grundbuch
Seeber Ludwig und Maria geb. Weger	ÜV 07.09.1932	-	Grundbuch
Seeber Franz	EW 04.06.1959	-	Grundbuch
	ÜV 30.01.1965	-	Datenbank

#### VI.

Bp 47	Behausung, Stadl, Stallung	247 A	189
Gp 48	FG	247 A	189
Gp 46	BG (Puitl)	247 B	189
Gp 49	Angerl ober der Behausung	247 C	189
Gp 1380	FM die Tratten (Hohe Breite)	247 E	189
Gp 1152-1153	A auf dem Kreutz (Geiz)	247 G	189
Gp 1121	FM zu Fraustrahl (Geiz)	247 K	189
Gp 1332-1334	A hinter der Rades (Pfasch, Hohe Breite)	247 M	189
Gp 383	FM im Frauenbichl	247 N	189
Gp 1078-1079	A zu Gaitz	247 O	189
Gp 1227	GM in dem Pfasch	247 S	189

#### VII.

Mitgliedschaft an der Agrargemeinschaft Patsch

4 Anteilsrechte 1 Holzlostteil

#### VIII.

Mit Kaufvertrag vom 13.02.1963 hat Franz Seeber geb. 1913 die Hofstelle Bp 47 "Manndl" samt Baumgarten und Frühgarten verkauft. Diese wurde der EZI 27 I (Eigentümer Troger Josef "Schmied") zugeschrieben. Im Jahre 1959 wurde ein neuer Hof "Ahrnhof" außerhalb des Ortskernes auf Bp 53 errichtet.

Der Hausname Manndl (auch Mandler) kommt am Weerberg, Fügenberg, in Ellbögen und in Südtirol vor. Finsterwalder führt ihn auf die Verkleinerungsform zum Personennamen Manhart oder Meginhart zurück (395).

90005  
Dorfstraße 7 (5, 662)

5 I (166 II)

Tenglerfranz  
(Poltn)

I. Stift Wilten  
24 kr

Kat. 1775/9

II. 1/4 Rumblerlehen mit Behausung

Kat. 1775/9

III. 1775 2.033 kl<sup>2</sup> = 7.312 m<sup>2</sup>  
1865 5.747 kl<sup>2</sup> = 20.689 m<sup>2</sup>  
1987 Hof aufgelöst

Kat. 1775/9  
Tpb. 1865/23

IV. 1775 670 fl  
1865 1.700 fl

Kat. 1775/9  
Tpb. 1865/23

V.

Plazer Jakob

um 1627

-

Kat. 1627/219'

Riedl Christian

vor 1691

-

VfbS 1714/675ff.

Riedl Rosina

EW 29.11.1691

EG

VfbS 1714/675ff.

Riedl Gall und Martin

ÜV 10.12.1714

S

VfbS 1714/675ff.

Riedl Martin

KV 10.07.1729

B

VfbS 1734/296ff.

Riedl'sche Erben

-

-

Kat. 1751/497ff.

Riedl Anna

vereh. Troger

ÜV 23.10.1752

-

VfbS 1768/111ff.

Troger'sche Erben

EW 29.09.1777

K

VfbS 1777A/289'ff.

Troger Johann

ÜV 06.05.1790

B

VfbS 1790A/204'ff.

Trolf'sche Erben

EW 19.11.1838

E

VfbW 1838A/84

Moser Blasius

KV 12.06.1860

-

VfbI 1860/518ff.

Mair Franz

KV 16.03.1863

-

VfbI 1863/125ff.

Muigg Josef

KV 29.05.1875

-

VfbI 1875/284ff.

Falschlunger Johann

KV 13.07.1876

-

VfbI 1876/427ff.

Knoflach Katharina

EW 29.04.1907

-

Grundbuch

Knoflach'sche Erben

EW 15.01.1928

-

Grundbuch



Recheis Maria	KV 01.03.1934	-	Grundbuch
Recheis'sche Erben	EW 08.06.1944	-	Datenbank
	EW 01.08.1949	-	Datenbank

#### VI.

Bp 43-44	Behausung, Stadl, Stallung	244 A	187
Gp 53	FG, BG	244 A	187
Gp 265-266	A der hintere Patscher	244 B	187
Gp 698	FM auf dem Schlötten	244 C	187
Gp 74	FM auf dem Fraubichl	244 D	187
Gp 1133	A zu Sennbrunn	245 A	188
Gp 1209-1210	A im Amesbichl	245 C	188
Gp 1237	GM auf dem Pfasch	114 D	81
Gp 699	A auf dem Kreuz	218 D	162
Gp 877-878	A zu Gufels	219 A	163
Gp 1291-1292	A auf der Grieseben	188 A	135
Gp 1064	A zu Geiz	188 B	135
Gp 931-932	FM in der Rufenell	188 F	135
Gp 1117-1118	A zu Fraustrahl	26 P	13
Gp 973	A auf dem oberen Feld	34 L	14
Gp 824-825	A im Pflin die Leithen	163 B	114
Gp 968-969	A auf dem oberen Feld	154 H	113

#### VII.

Mitgliedschaft an der Agrargemeinschaft Patsch

4 Anteilsrechte 1 Holzlosteil

#### VIII.

Der geschlossene Hof wurde gemäß Bescheid der Bezirkshauptmannschaft Innsbruck Zahl III 2311/1 vom 7.8.1961 aufgelöst und hierfür eine neue EZL. 166 II eröffnet. Die alte Hofstelle wurde im gleichen Jahr abgerissen und an der selben Stelle neu errichtet.

Der Hausname Tengler (auch Dengler) ist ein Schaffendename "Sensen-Tengler", der auch in Hötting, Inzing und Wörgl vorkommt. Finsterwalder führt ihn auf das ahd. Verb "tengen", das ist schlagen, hämmern, zurück, das durch Anfügen der Endsilbe "il" (Tengil - Tengler) zum Schaffendennamen wurde (50f., 234f).

**90006 (247)**  
**Dorfstraße 6 (6, 652)**

**6 I**

**Sohlen**

I.	Pfarrkirche			Kat. 1775/36
	6 kr			
II.	eine Söllbehausung			Kat. 1775/36
III.	1775	3.171 kl <sup>2</sup> = 11.405 m <sup>2</sup>		Kat. 1775/36
	1865	7.193 kl <sup>2</sup> = 25.895 m <sup>2</sup>		Tpb. 1865/204
	1987	25.711 m <sup>2</sup>		Dat.
IV.	1775	928 fl		Kat. 1775/36
	1865	2.006 fl		Tpb. 1865/204
V.				
	Feyel Bartlmä	um 1627	-	Kat. 1627/35
	Oberrieder Simon	vor 1649	-	StuK 1649/14'
	Hopfner Gertraud			
	vereh. Humbl	um 1664	-	StuK 1664/-
	Humbl Jakob	vor 1691	-	VfbS 1710/228ff.
	Humbl Ursula	EW 26.04.1691	-	VfbS 1710/228ff.
	Humbl Simon	EW 27.05.1710	S	VfbS 1710/228ff.
	Humbl'sche Erben	EW 17.12.1730	-	VfbS 1736/186ff.
	Traxl Mathias	KV 21.12.1736	-	VfbS 1736/186ff.
	Hopfner Josef	KV 24.07.1746	-	VfbS 1746/143ff.
	Isser Simon	KV 06.11.1762	-	VfbS 1762/183ff.
	Isser Rosina	EW 18.01.1785	EG	VfbS 1795A/113ff.
	Isser Joseph	ÜV 24.08.1795	S	VfbS 1795A/113ff.
	Thurner Jakob	KV 30.07.1798	-	VfbS 1798/251ff.
	Thurner'sche Kinder	EW 27.05.1805	K	VfbS 1805A/47
	Isser Nothburga und Franz	KV 05.10.1805	-	VfbS 1805A/47
	Isser Franz	EW 11.11.1826	-	VfbW 1826A/51ff.
	Isser Agnes	EW 12.12.1834	T	VfbW 1834A/2018ff.

Isser Johann	EW 21.09.1835	-	VfbW 1835/1425ff.
Schmied zu Hall			
Zimmermann Theres	KV 04.05.1836	-	VfbW 1836/811ff.
Zimmermann Joseph	EW 21.05.1841	S	VfbW 1841/1097ff.
Geyr Gabriel	KV 24.01.1849	-	VfbW 1849/131ff.
Kraler Simon	KV 21.04.1851	-	VfbI 1851/719ff.
	KV 07.02.1853	-	VfbI 1853/204ff.
Troger Franz			
vulgo Soller	KV 03.03.1866	-	VfbI 1866/159ff.
Troger'sche Erben	EW 12.09.1894	-	VfbI 1894/3257ff.
Troger Alois	KV 14.04.1907	-	Grundbuch
Troger Johann	EW 17.04.1950	-	Grundbuch
Troger Adolf	ÜV 21.12.1956	-	Datenbank

VI.

Bp 42	Söllbehausung	203	149
Gp 59	BG	203	149
Gp 384	FM im Frauenbichl	204 A	150
Gp 703-705	FM ober dem Pfaffenbichl	204 B	150
Gp 1125-1126	A im Frauenanger	204 C	150
Gp 407	FM auf dem Frauenbichl	207 C	151
Gp 1006-1008	A zu Hofling	62 M	31
Gp 677	FM auf dem Schlötten (Kartnall)	62 O	31
Gp 385	FM im Frauenbichl	220 A	164
Gp 94-95	A zu Unterhausen	142 A	101
Gp 681-682	FM auf der Schlötten	201 F	147
Gp 1127	A im Frauenanger	154 G	113
Gp 181	GM auf der Semes	154 R	113
Gp 572-573	A der Grienbichl (Greiteck)	64 F	32

VII.

Mitgliedschaft an der Agrargemeinschaft Patsch  
 4 Anteilsrechte 1 Holzlostteil

VIII.

Im Abhandlungsprotokoll des Verfachbuches Landgericht Sonnenburg Nr. 47 aus dem Jahre 1805 ist folgendes zu lesen:

"Am 23.5. d.J. ist der ehrsame Jakob Thurner, Bauersmann zu Patsch, an einer tödlichen Wunde, so er in der Nacht bey seinem Haus durch zwey Räuber erhielt, ihn Gott seelig verstorben."

Der Hausname Sohlen (auch Soller, Solder, Solderer) kommt auch im Unterinntal und in Südtirol vor. Finsterwalder führt ihn auf mundartlich Soler, Solder aus lat. solarium "Balkon, Laube" zurück (490).

90007 (226)

7 I

Geier

Dorfstraße 5 (7a, 7, 651)

I. Pfarrwidum

Kat. 1775/29

1 Huhn, 7 1/2 Eier

II. 1/2 Söllbehausung,

Tpb. 1840/63

Halbhaus zu 8 I Metzger

III. 1775 6.628 kl<sup>2</sup> = 23.839 m<sup>2</sup>

Kat. 1775/29

1865 6.426 kl<sup>2</sup> = 23.134 m<sup>2</sup>

Tpb. 1865/178

1787 51.183 m<sup>2</sup>

IV. 1775 1.363 fl

Kat. 1775/29

1865 1.128 fl

Tpb. 1865/178

V.

Stolz Gregor

um 1627

-

Kat. 1627/235'

Stolz Urban und Christian

-

S

Kat. 1627/235'

Riedl Andre zu Igls

vor 1706

-

VfbS 1722A/164'ff.

Rälling Andre

KV 28.02.1706

-

VfbS 1722A/164'ff.

Rälling Magdalena

EW 28.03.1722

EG

VfbS 1722S/164'ff.

Rälling Peter

EW 10.06.1734

S

VfbS 1734/231'ff.

Rälling Georg

EW 30.11.1775

B

VfbS 1775/453'ff.

Fidler Johann

KV 28.11.1776

-

VfbS 1776/161'ff.

Gruber Anna

EW 07.06.1797

-

VfbH 1797/426'ff.

Haller Johann

KV 25.02.1803

-

VfbS 1803/301'ff.

Haller Balthasar

ÜV 23.06.1830

-

VfbW 1830/874'ff.

Klosner Franz

KV 30.01.1860

-

VfbI 1860/88'ff.

Stecher Theres

KV 16.07.1864

-

Tpb. 1840/63

Stecher Andre

EW 10.08.1870

-

Tpb. 1865/178

Falschlunger Johann

KV 03.02.1891

-

VfbI 1891/66'ff.

Waldaufseher

Falschlunger Maria

vereh. Kogler

EW 03.06.1908

-

Grundbuch

Kogler Konrad	EW 06.02.1930	-	Grundbuch
Strobl Vinzenz	KV 17.11.1940	-	Datenbank

VI.

Bp 40	1/2 Söllbehausung, FG	200	146
Gp 1299-1300	A zu Grieseben (Hohe Breite)	201 A	147
Gp 365-366	A zu Semes (Frauenbichl)	201 B	147
Gp 425	A Unterpeintn FM	201 C	147
Gp 426	FM auf dem Frauenbichl	201 D	147
Gp 1359-1364	GM am Burgstallbichl (Hohe Breite)	201 E	147
Gp 1128	A in der Rufinell (Frauenanger, Geiz)	202 A	148
Gp 1068	A in der Rufinell (Geiz)	202 C	148
Gp 1235	GM auf der Pfasch	202 D	148
Gp 57-58	A zu Unterhausen	188 C	135
Gp 1049	A zu Gaitz	61 L	131

VII.

Mitgliedschaft an der Agrargemeinschaft Patsch

4 Anteilsrechte 1 Holzlostteil

VIII.

Um das Jahr 1627 war der Hof noch ungeteilt. Die Teilung folgte unter Urban und Christian Stolz. Der Eigentümer dieses Halbhauses erwarb im Jahre 1963 den anderen Teil (8 I Metzger), sodaß diese Hofstelle nach mehr als 350 Jahren wieder vereinigt wurde.

Der Hofname Geier (auch Geyer, Geyr) kommt auch in Navis und Wipptal vor. Schon im Urbar von Meinhard II. vom Jahre 1288 wird ein Hof "zem Geyer" genannt. Dieser ist ein häufig vorkommender und alt beurkundender Beiname nach dem Raubvogel (1293).

**90008 (248) 8 I Metzger**  
**Dorfstraße 4 (7b, 8, 650)**

I. Pfarrwidum Kat. 1775/35  
1 Huhn, 7 1/2 Eier jährlich

II. 1/2 Söllbehausung, Kat. 1775/35  
Halbhaus zu 7 I /Geier

III. 1775 331 kl<sup>2</sup> = 1.190 m<sup>2</sup> Kat. 1775/35  
1865 7.869 kl<sup>2</sup> = 28.328 m<sup>2</sup> Tpb. 1865/144  
1987 36.105 m<sup>2</sup> Dat.

IV. 1775 118 fl Kat. 1775/35  
1865 2.021 fl Tpb. 1865/144

V.

Stolz Gregor	um 1627	-	Kat. 1627/235'
Stolz Urban	-	S	Kat. 1627/235'
Stolz Christian	-	S	Kat. 1627/235'
Ofer Andrä	KV 08.10.1684	-	VfbS 1734/269ff.
Ofer Gertraud vereh. Platzer	EW 28.10.1734	T	VfbS 1734/269ff.
Platzer Franz	EW 02.01.1751	S	VfbS 1751/67'ff.
Platzer Maria vereh. Müller	EW 26.10.1793	T	VfbS 1793A/203'ff.
Müller Jakob	EW 13.11.1825	S	VfbS 1825A/76ff.
Parigger Josef	TV 17.03.1831	-	VfbW 1831/629ff.
Staudacher Johann	KV 17.03.1831	-	VfbW 1831/631ff.
Webermeister			
Kapeller Josef	KV 10.10.1840	-	Tpb. 1840/72
Riedl Johann	KV 23.01.1850	-	VfbI 1850/47ff.
Ploner Anna			
verw. Riedl	EW 29.04.1857	EG	VfbI 1857/632ff.
Ploner Josef	EW 27.12.1887	-	VfbI 1888/49ff.
Rinner Theres	EW 24.12.1913	-	Grundbuch
Rinner Peter und Rosa	EW 30.03.1936	-	Grundbuch
Rinner Johann	ÜV 31.07.1960	-	Datenbank

VI.

Bp. 41	1/2 Söllbehausung	198	144
Gp 54	FG	198	144
Gp 96	A zu Unterhausen (Frauenbichl)	241 A	184
Gp 1111	A zu Geiz	241 B	184
Gp 1323-1326	A auf der Hochgebraiten	241 C	184
Gp 1351-1352	FM hinter dem Burgstallbichl (Hohe Breite)	241 D	184
Gp 402	FM im Frauenbichl	241 E	184
Gp 841-842	A beim Burgstall (Bruchrain)	46 A	22
Gp 422	FM im Frauenbichl	46 C	22
Gp 64-66	A die Puint	180	127
Gp 97	A zu Unterhausen (Frauenbichl)	176 D	120

VII.

Zugehörigkeit zur Agrargemeinschaft Patsch

4 Anteilsrechte 1 Holzlosteil

VIII.

Hinsichtlich der Teilung siehe oben 7 I Geier.

In diesem Hof, der noch im Jahre 1775 keine landwirtschaftlichen Flächen besaß, brachte der Ehegatte der Maria Platzer, Dionysius Miller, sämtliche Grundstücke ein. Dadurch ist die Vergrößerung des Grundbesitzes und Erhöhung des Gerichtsanschlages zu erklären.

Im Jahre 1963 wurde das Halbhaus an den Eigentümer des Hofes Geier (siehe oben 7 I) verkauft und für diese Liegenschaft eine neue Hofstelle erbaut.

Der Hausname Metzger ist nach Finsterwalder ein Schaffendename (50f.).



90009 (217)	9 I	Schlössler (Gschlössler)
<b>Hofrat Hirn Weg 1 (9, 648)</b>		
I.     Stift Wilten		Kat. 1775/22
4 fl 48 kr		Kat. 1775/22
II.    2 Hanenlehen mit Behausung		Kat. 1775/22
III.   1775 18.243 kl <sup>2</sup> = 65.614 m <sup>2</sup>		Kat. 1775/22
1865 17.950 kl <sup>2</sup> = 64.692 m <sup>2</sup>		Tpb. 1865/41f.
1987 82.673 m <sup>2</sup>		Dat.
IV.    1775 4.181 fl		Kat. 1775/22
1865 4.181 fl		Tpb. 1865/41f.
V.		
Kiechl Thoman	um 1627	-     Kat. 1627/222ff.
Kiechl Anthoni	-	-     Kat. 1627/222ff.
Kiechl Georg	-	-     StuW 1717/266
Kiechl Josef	vor 1705	-     Vfbs 1741/51ff.
Kiechl Agnes	EW 07.09.1705	T     Vfbs 1741/51ff.
Kiechl Franz	TV 24.02.1741	-     Vfbs 1741/51ff.
Kiechl'sche Erben	EW 1759	-     Vfbs 1759/33ff.
Kiechl Georg	EW 13.11.1787	-     Vfbs 1787/347ff.
Kiechl Martin	ÜV 16.08.1822	S     Vfbs 1822/530ff.
Nöbl Sebastian (Gschlössler)	KV 01.05.1851	-     Vfbl 1851/792ff.
Nöbl'sche Erben	EW 30.01.1858	K     Kat. 1840/71
Hirn Alois	KV 21.10.1861	-     Vfbl 1861/759ff.
k.k.Straßenmeister		
Dr. Hirn Josef	EW 28.10.1873	S     Vfbl 1874/131f.
Krasser Emilie	EW 18.09.1918	-     Grundbuch
Knoflach Anna	KV 05.04.1919	-     Grundbuch
Greier Josef und Gertraud	EW 30.04.1955	-     Grundbuch
Greier Johann und Gertraud	ÜV 06.09.1971	-     Datenbank

VI.

Bp 12	Behausung, Stadl, Stallung	190 A	137
Gp 19	FG	190 A	137
Gp 20	Peinten ober dem Haus	190 B	137
Gp 68-70	Peinten unter dem Haus	190 C	137
Gp 329-331	A, FM Anger	190 D	137
Gp 240	A im Auchtfeld (hinter dem Dorf)	190 E	137
Gp 1268-1269	A zu Semes (Pfasch)	190 F	137
Gp 336-337	FM auf dem Schäufele	190 G	137
Gp 960	A im oberen Feld	190 H	137
Gp 924-925	A im oberen Feld	190 I	137
Gp 868-869	A unter dem grünen Wald (Bruchrain)	190 K	137
Gp 17	Angerl bei dem Feldgatterl	190 L	137
Gp 184-186	A auf dem Semes	190 M	137
Gp 194	FM auf dem Semes	190 N	137
Gp 766-767	A samt Rain, Pflim (Rosengarten)	191 A	138
Gp 876	A ober Gufels	191 B	138
Gp 663	A auf der Laimgruben (Schletten)	191 C	138
Gp 676	A auf der Kartnall (Schletten)	191 F	138
Gp 209-210	GM auf dem Semes	191 G	138
Gp 1367	FM im Auchtfeld (Hohe Breite)	191 H	138
Gp 1311	GM der hohe Rain (Hohe Breite)	191 I	138
Gp 1110	A zu Gaitz	192 A	139
Gp 990	A zu Gaitz	192 B	139
Gp 1301-1302	A auf der Grieseben	192 C	139
Gp 381	FM im Frauenbichl	192 E	139
Gp 62	das Kuhmahd	192 F	139
Gp 1082	GM im Gelles (Geiz)	193 C	140
Gp 754-755	A im Pflin	194 A	141

VII.

Mitgliedschaft an der Agrargemeinschaft Patsch

6 Anteilsrechte 1 1/2 Holzlosteile

### VIII.

Dieser Hof trug früher den Hausnamen "Zach". Durch einen Brand am 17. Juli 1850 wurde die Hofstelle zerstört. Sebastian Nöbl, "Gschlössler" aus Natters, kaufte diese Liegenschaft im Jahre 1851. Der Vater des Hofrates Dr. Josef Hirn, Alois Hirn erwarb den Hof im Jahre 1861.

Nach der Schulchronik von Patsch soll dieser Kauf auf folgende Weise zustande gekommen sein:

Alois Hirn war k.k. Straßenmeister auf der Strecke Hall-Matrei. Bei Arbeiten und bei der Straßenbesichtigung ist Hirn oft beim Bärenwirt in Patsch eingekehrt. Einmal traf er dort den "Gschlössler", der ihm seinen Hof, durch den Neubau des abgebrannten Hauses arg verschuldet, zum Kaufe anbot. Der Straßenmeister erwarb diesen Hof und übergab ihn seinem Sohn Dr. Josef Hirn. Dieser vollendete dort sein umfassendes Geschichtswerk "Tirols Erhebung im Jahre 1809". Er wurde am 10. Juli 1848 in Sterzing geboren. Da seine Familie nicht wohlhabend war, bemühte sich sein Vater für ihn und seinen Bruder Marian ein Stipendium zu erlangen. Josef Hirn erhielt nun Zuwendungen aus der Zoller-Stiftung und konnte am Gymnasium und an der Universität in Innsbruck seine Studien aufnehmen und vollenden.

Zwei bedeutende Historiker, nämlich Alfons Huber und Julius Ficker, Mitbegründer der neueren Historikerschule in Tirol, waren seine Lehrmeister <sup>1)</sup>. Er erwarb die Lehrbefähigung für die Mittelschule und begann seine Laufbahn als Lehrer im Jahre 1870 in Salzburg, 1871 in Krems und kehrte 1879 an die Lehrerbildungsanstalt nach Innsbruck zurück. Er habilitierte sich für österreichische Geschichte und wurde im Jahre 1886 zum außerordentlichen Professor für tirolische Geschichte, 1887 als Nachfolger von Alfons Huber zum außerordentlichen Professor für österreichische Geschichte und 1890 zum ordentlichen öffentlichen Professor dieses Faches ernannt. Nach einem Zwischenspiel als Referent für Lehrerbildungsanstalten am Ministerium für Kultus und Unterricht in Wien (1897 bis 1899), trat er die Nachfolge von Alfons Huber auf dem Lehrstuhl für österreichische Geschichte an der Universität in Wien an. Dort war er bis zu seiner Versetzung in den Ruhestand im Jahre 1914 tätig und übersiedelte nach Bregenz, wo seine Tochter mit ihrer Familie wohnte. Er starb am 7. Februar 1917 <sup>2)</sup>.

---

1) Anton Dörrer, Tirol in Sterzing. Volkskultur und Persönlichkeitsbilder aus dem Fünftälerbecken der Bergbaustadt und etlicher ihrer Sippen namens Raber, Gänsbacher, Mitterwurzer, Hirn, Zoller und Domanig, Innsbruck 1964, S. 70 ff.

2) Hans von Voltolini, Josef Hirn, gestorben am 7. Februar 1917 (= Separatabdruck aus dem Almanach der Kaiserlichen Akademie der Wissenschaften, Jg. 1917), S. 3 ff.

Der ursprüngliche Hausname "Zach" kommt in ganz Tirol vor. Urkundlich erstmalig genannt wird ein Jaechli der Zache 1357 im Paznaun. Finsterwalder führt ihn auf den Beinamen "der Zähe", mundartlich zach, oder auf die Kurzform zum Heiligennamen Zacharias zurück (538).

90010 (216)

10 I

Singer

Dorfstraße 2 (10, 9, 649)

I.	Stift Wilten			Kat. 1775/23
	2 fl 24 kr			
II.	2 Lehen mit Behausung			Kat. 1775/23
III.	1775 14.490 kl <sup>2</sup> = 52.115 m <sup>2</sup>			Kat. 1775/23
	1865 9.594 kl <sup>2</sup> = 34.538 m <sup>2</sup>			Tpb. 1865/7
	1987 49.858 m <sup>2</sup>			Dat.
IV.	1775 2.988 fl			Kat. 1775/23
	1865 2.871 fl			Tpb 1865/7
V.				
Hueber Georg	um 1627	-		Kat. 1627/219
Platzer Georg	-	-		Kat. 1627/219
Platzer Silvester	-	-		Kat. 1627/219
Platzer Barbara	-	-		StuW 1667/119
Geyr Veit	vor 1698	-		VfbS 1732/378ff.
Geyr Gregor	EW 13.05.1698	S		VfbS 1732/378ff.
Geyr Agnes vereh. Mayr	ÜV 08.02.1732	T		VfbS 1732/378ff.
Mayr Thomas	EW 29.11.1733	EG		VfbS 1733/1318'ff.
Mayr Maria	EW 22.12.1770	T		VfbS 1770/471ff.
Mayr Thomas	-	-		Kat. 1775/23
Mayr Markus	ÜV 05.08.1787	S		VfbS 1802A/80
Mayr Andrä	EW 26.10.1802	S		VfbS 1802A/80
Wurzer Johann	KV 02.06.1815	-		VfbS 1815/295ff.
Fallschlunger Franz	KV 09.10.1826	-		VfbA 1826/236ff.
Neurauter Sebastian	KV 23.04.1834	-		VfbW 1837/903ff.
Parthol Christian	KV 23.04.1834	-		VfbW 1834/451ff.
von Fließ				

Leiss Franz	KV 22.06.1850	-	VfbI 1850/1128ff.
Parthol Christian	KV 22.10.1851	-	Tpb 1840/102ff.
Partholl Christian	EW 22.07.1853	S	VfbI 1853/1891ff.
Barthol Serafin	EW 01.08.1853	S	VfbI 1853/1891ff.
Vätter Georg	KV 18.01.1881	-	VfbI 1881/42ff.
Greier Alois	KV 29.03.1889	-	VfbI 1889/217ff.
Greier'sche Erben	EW 08.03.1920	-	Grundbuch
Greier Johann	ÜV 09.10.1924	-	Grundbuch
Greier Johann	ÜV 27.03.1961	-	Datenbank

VI.

Bp 11	Behausung, Stadl, Stallung	195 A	142
Gp 70-72	FG, BG	195 A B	142
Gp 397	FM Frauenbichl	195 C	142
Gp 609-610	FM Badrauns	195 F	142
Gp 1163-1164	A im Grüb (Geiz)	195 G	142
Gp 1187-1190	A auf dem Lechner (Geiz, Grantische)	195 H	142
Gp 1115-1116	A zu Gaitz	195 K	142
Gp 1100	GM in der Gelles (Geiz)	195 K	142
Gp 688	FM auf dem Schlötten (Kartnaller)	195 L	142
Gp 651-652	A ober der Feldgassen	195 M	142
Gp 448-450	A zu Peinten	195 S	142
Gp 309-310	A zu Niedergattern (hinter dem Dorf)	197 A	143
Gp 455	A zu Peinten (auf dem Schlötten)	197 D	143
Gp 720	A an der Birchen (Schletten)	197 E	143
Gp 1241	GM auf dem Pfasch	197 F	143
Gp 645	FM auf dem Schlötten	163 E	114
Gp 398	FM auf dem Frauenbichl	171 B	118

VII.

Mitgliedschaft an der Agrargemeinschaft Patsch  
5 Anteilsrechte 5/4 Holzlosteile

#### VIII.

Thomas Mayr hat, nachdem er Alleineigentümer geworden ist (1733), "die Behausung und den Stall merklich vülig neu hergestellt: auch im übrigen eine namhafte Besserung hievon bewerket hat" (VfbS 1770/471).

Der Kaufpreis betrug im Jahre 1834 4.150 fl

Das Haus brannte im Jahre 1850 ab.

Dieser Hof hieß ursprünglich "Geir" (Geyr), da Christian Partholl in den Urkunden als Besitzer des "Bauerngutes beim Geir" bezeichnet wird (VfbI 1853/1891).

Die Besitzer des Hofes in der zweiten Hälfte des 17. Jahrhunderts hießen Geyr, sodaß sich der Hausname auf diese zurückführen läßt.

Die Sippe der Greyer besaßen seit 1847 den Hof "Singer in Kehr", sodaß es durchaus möglich ist, daß der Hofname "Singer" von dort mitgebracht wurde.

Über den Hausnamen "Singer" s.u. bei 60 I.

-	11 I		Spörr
- (11, 10a, 646)			
I. Pfarrkirche			Kat. 1775/55
18 kr			
II. 1/2 Söllbehausung			Kat. 1775/55
Halbhaus zu 12 I "Boderhauser"			
III. 1775 1.880 kl <sup>2</sup> = 6.762 m <sup>2</sup>			Kat. 1775/55
1865 2.633 kl <sup>2</sup> = 9.479 m <sup>2</sup>			Tpb. 1865/9
1987 -			
iV. 1775 596 fl			Kat. 1775/55
1865 723 fl			Tpb 1865/9
V.			
Hopfner Simon	um 1627	-	Kat. 1627/234'
Simon Maders Witwe	-	-	Kat. 1627/234'
Hueber Valtin	um 1649	-	StuK 1649/14
Farbmacher Georg	vor 1688	-	VfbS 1711/298ff.
Farbmacher Mathäus	EW 30.09.1688	-	VfbS 1711/298ff.
Farbmacher Sophia	EW 15.05.1711	EG	VfbS 1711/298ff.
Farbmacher Balthasar	ÜV 28.01.1734	S	VfbS 1734/384'ff
Platzer Jakob	KV 03.04.1741	-	VfbS 1741/139ff.
Freiseisen Andrä	KV 24.03.1749	-	VfbS 1749/161ff.
Schuster zu Innsbruck			
Buecher Margareth geb. Danzer	KV 13.01.1751	-	VfbS 1751/10ff.
Buecher Georg	EW 09.03.1791	S	Kat. 1775/55
Buecher Josef	ÜV 18.10.1793	B	VfbS 1793A/195
Buecher Ursula	EW 29.03.1803	T	VfbS 1803A/12
Stern Helena	KV 29.10.1824	-	VfbS 1824/420ff.
Fagschlunger Franz	KV 23.04.1834	-	VfbW 1834/910ff.



Fagschlunger Johann	EW 10.06.1873	-	VfbI 1873/746ff.
Partholl Serafin	KV 26.06.1876	-	VfbI 1876/472ff.
Baumgartner Mathias	KV 16.02.1877	-	VfbI 1877/82ff.
Baumgartner Anna	EW 09.01.1896	EG	VfbI 1896/256ff.
Spörr Josef und Maria	KV 08.02.1896		VfbI 1896/502ff.
Spörr Maria	KV 16.05.1914		Grundbuch
Spörr Luise			
vereh. Würtenberger	ÜV 12.11.1940	-	Grundbuch

VI.

Bp 7	1/2 Söllbehausung, Stadl, Stallung	187	134
Gp 15	Angerl	187	134
Gp 879-884	FM zu Gufel-Bichl (Oberfeld)	197 C	143
Gp 367	FM zu Semes (Frauenbichl)	188 D	135
Gp 716	FM zu Grünwald	188 E	135
Gp 495-496	A auf dem Padrauns	195 D	142
Gp 509-511	GM auf Padrauns	195 E	142
Gp 1141-1142	Bachacker (Geiz)	195 I	142
Gp 961	A im oberen Feld	195 O	142
Gp 922-923	A oberhalb des Berges (Oberfeld)	195 P	142

VII.

---

VIII.

Die Hofstelle des Hofes "Spörr" ist im Jahre 1921-wie auch das zugehörige Halbhaus "Boderhauser" abgebrannt. Es wurde keine neue Hofstelle errichtet. Im Jahre 1949 wurde diese Einlage im Grundbuch gelöscht.

Der Hausname "Spörr" (auch Sper, Sperr) kommt auch am Kolsaßberg und im Zillertal vor. Besonders oft urkundlich genannt ist dieser Name in Mauern bei Steinach (1364 "des Speren Lehen"), auch in Ellbögen ("beim Spearn"). Finsterwalder führt "Spörr" zurück auf mundartlich sper = trocken, unfruchtbar, dürr (495).

<b>90012</b>	<b>12 I</b>	<b>Boderhauser</b>
<b>-(12, 10b, 646)</b>		
I. Pfarrkirche 6 kr		Kat. 1775/83
II. 1/2 Söllbehausung Halbhaus zu 11 I "Spörr"		Kat. 1775/83
III. 1775 - 1865 2.899 kl <sup>2</sup> = 10.436 m <sup>2</sup> 1987 17.263 m <sup>2</sup>		Tpb. 1865/5 Dat.
IV. 1775 6 fl 1865 588 fl		Kat. 1775/83 Tpb. 1865/5
V.		
Hopfner Michaels Erben	um 1627	- Kat. 1627/234'
Tusch Balthasar	-	- Kat. 1627/234'
Tusch Gertraud geb. Hopfner	um 1649	- StuK 1649/14
Steuxner Martin	vor 1703	- VfbS 1703/-
Steuxner Andrä	EW 31.12.1703	B VfbS 1703/-
Steuxner Maria	ÜV 26.07.1749	T VfbS 1749/235ff.
Steuxner Eva	EW 14.11.1786	- VfbS 1786/338'ff.
Staud Josef	KV 09.05.1790	- VfbS 1790/129ff.
Staud Gertraud	ÜV 10.04.1816	EG VfbS 1816A/29
Platzer Josef	KV 07.01.1826	- VfbW 1826/2ff.
Sattler		
Strobl Josef	KV 08.02.1861	- VfbI 1861/91ff.
Schneider		
Asperger Balthasar	KV 27.05.1864	- VfbI 1864/330ff.
Asperger Maria	ÜV 04.02.1869	EG VfbI 1869/135ff.

Treibenreif Magdalena			
geb. Asperger u. Johann	ÜV 20.07.1891	T	Vfbl 1891/395ff.
Treibenreif Ignaz	EW 10.05.1919	-	Grundbuch
	EW 23.10.1925	-	Grundbuch
Treibenreif Johann	EW 07.08.1937	-	Grundbuch
Treibenreif Johann und Julie	EW 19.11.1945	-	Datenbank

VI.

Bp 8	1/2 Söllbehausung, Stadl, Stallung Hörmannsangerl	189	136
Gp 601	A in Badrauns der Engerbichl	157 F	113
Gp 1032-1035	A, GM (Bichl)	182	129
Gp 11-12	A unter dem Wirtsgarten (Wirtspuitl)	262	202
Gp 342-343	A, FM	258	198

VII.

Mitgliedschaft an der Agrargemeinschaft Patsch  
4 Anteilsrechte 1 Holzlostteil

VIII.

Die Hofstelle ist, wie das zugehörige Halbhaus (s.o. "Spörr" 11 I) im Jahre 1921 abgebrannt. Sie wurde nicht wieder aufgebaut.

Der Hausname Boderhauser (auch Pader oder Badstuber) gehört zur Gruppe der Schaffendennamen. Finsterwalder meint, daß diese Namensgruppe auf einen Hof mit einem eigenen Badhaus zurückzuführen ist (51f., 186).

<b>90013 (214)</b>	<b>13 I</b>	<b>Stiendl</b>
<b>Hofrat Hirnweg 3 (13, 11a, 645)</b>		<b>(Stiedl)</b>
I. Pfarrkirche Innsbruck		Kat. 1775/3
51 kr		
II. 1/2 Pollenlehen (Polderlehen, Walderlehen)		
mit 2/3 Behausung (drittes Drittel 14 I Gatterer)		Kat. 1775/3
III. 1775 7.222 kl <sup>2</sup> = 25.975 m <sup>2</sup>		Kat. 1775/3
1865 7.000 kl <sup>2</sup> = 25.200 m <sup>2</sup>		Tpb. 1865/17
1987 33.330 m <sup>2</sup>		Dat.
IV. 1775 1.319 fl		Kat. 1775/3
1865 1.323 fl		Tpb. 1865/17
V.		
Raitmayr Georg	um 1627	- Kat. 1627/230
Kiechl Hans	-	- Kat. 1627/230
Pliemb Georg	vor 1679	- VfbS 1707/-
Pliemb Anton	EW 16.11.1679	S VfbS 1707/-
Pliemb Joseph	EW 1707	S VfbS 1707/-
Pliemb'sche Erben	EW 1746	- VfbS 1746/329'ff.
Pliemb Simon	-	- Kat. 1775/3
Pliemb Martin	-	- VfbS 1790/108'ff.
Braunegger Martin	KV 21.03.1790	- VfbS 1790/108'ff.
Braunegger Mathias	ÜV 25.07.1810	S VfbS 1810A/92
Braunegger Johann	EW 13.12.1849	S Tpb. 1865/17
Braunegger Johann	EW 04.08.1881	S VfbI 1881/719ff.
Braunegger Franz	EW 05.08.1930	- Grundbuch
Braunegger Johann	ÜV 29.05.1963	- Datenbank

VI.

Bp 10	Behausung, Stadl, Stallung, FG	183 A	130
Gp 7	FM im Moos 183 B	130	
Gp 666-668	A, FM auf der Leimgrubn	183 C	130
Gp 885-886	A, GM hinter Gufels	183 D	130
Gp 916	A auf dem obern Feld	183 E	130
Gp 535	A zu Laimburg (Lamurg, Baderraum)	184 A	131
Gp 835-837	A im Buchrain 184 B	131	
Gp 1312-1313	A auf dem Hochgebreyte	184 C	131
Gp 833-834	A auf der Pflin (Bruchrain)	185 A	132
Gp 793-796	A im Rosengarten 185 B	132	
Gp 1224	GM auf dem Pfasch	186 A	133
Gp 551	FM in Heinzlanger 186 B	133	
Gp 764-765	A auf dem Pflin 186 C	133	
Gp 692	FM das Hinterle 186 D	133	

VII.

Mitgliedschaft an der Agrargemeinschaft Patsch

4 Anteilsrechte 1 Holzlostteil

VIII.

Die Hofstelle war vor etwa 1670 ungeteilt. Georg Pliemb verkaufte sodann 1/3 an Anna Schwaighofer, sodaß bis 1921 die Teilung 2/3 zu 1/3 bestand.

Im Jahre 1810 erscheint Martin Braunegger vor Gericht und bringt vor, daß er wegen seines hohen, etwa 72 oder 73 Jahre zählenden Alters den Hof seinem 33-jährigen Sohn überlassen möchte.

Hinsichtlich der Teilung s.u.14 I Gatterer.

Die Hofstelle Stiendl ist (wie auch das zugehörige Drittel Gatterer) im Jahre 1921 abgebrannt. Das Haus wurde neu errichtet, jedoch nur für die jeweiligen Eigentümer dieser Einlagezahl.

<b>90014</b>	<b>14 I</b>		<b>Gatterer</b>
<b>- (14, 11b, 645)</b>			<b>(Bock)</b>
<b>neue Hofstelle Kirchstraße 10</b>			
I. Pfarrkirche Innsbruck			Kat. 1775/60
9 kr			
II. 1/2 Pollenlehen mit 1/3 Behausung			Kat. 1775/60
(die anderen 2/3 s.o. 13 I)			
III. 1775 1.838 kl <sup>2</sup> = 6.611 m <sup>2</sup>			Kat. 1775/60
1865 4.962 kl <sup>2</sup> = 17.863 m <sup>2</sup>			Tpb. 1865/13
1987 24.649 m <sup>2</sup>			Dat.
IV 1775 247 fl			Kat. 1775/60
1865 1.317 fl			Tpb. 1865/13
V.			
Raitmayr Georg	um 1627	-	Kat. 1627/230
Kiechl Hans	-	-	Kat. 1627/230
Plazer Anna	vor 1685	-	VfbS 1710/234ff.
Plazer Kaspar	EW 26.05.1685	S	VfbS 1710/234ff.
Plazer Maria	EW 31.10.1709	T	VfbS 1710/234ff.
Plazer Georg	EW 1711	-	VfbS 1711/290ff.
Prechtl Simon	-	-	VfbS 1745/178ff.
Prechtl Andre	KV 30.03.1721	B	VfbS 1745/178ff.
Prechtl Veit	EW 22.05.1745	S	VfbS 1745/178ff.
Prechtl'sche Erben	EW 12.03.1757	-	VfbS 1757/136ff.
Asperger Bartlmä	KV 07.11.1778	-	VfbS 1778/265'ff.
Asperger Bartlmä	ÜV 26.06.1783	S	VfbS 1783A/320ff.
Bock Nikolaus u. Kinder	KV 21.01.1837	-	VfbW 1837/71ff.
Bock Karl	KV 17.05.1838	-	VfbW 1838/1044ff.
Bock Jakob	EW 14.12.1893	S	VfbI 1894/355ff.
Bock'sche Erben	EW 01.09.1898	-	VfbI 1898/2919ff.

Bock Katharina Witwe

vereh. Falgslunger	KV 30.11.1898	M	VfbI 1898/4064ff.
Falgslunger Georg	KV 30.11.1898	-	VfbI 1898/4064ff.
Falgslunger Jakob	EW 11.08.1949	-	Grundbuch
Falgslunger Peter	ÜV 02.07.1975	-	Datenbank

VI.

Bp 9	1/3 Behausung, Stadl, Stallung, FG	181	128
Gp 1414-1416	A zu Kehr	54 A	28
Gp 14	das Meßmer-Angerl	62 P	31
Gp 507-508	A auf dem Padrauns	138 F	98
Gp 694	A auf dem Pfaffenbichl	138 G	98
Gp 1303-1304	A zu Niedergattern (Hohe Breite, Grieseben)	265	205
Gp 941	A auf dem Oberen Feld	259 A	199
Gp 157-159	A auf der Leimgruben (Greit)	259 B	199
Gp 669-671	"das heilige Stück" (Lehmgrube, Schletten)	261	201
Gp 396	FM auf dem Frauenbichl	142 C	101
Gp 566-567	A auf dem Kreuz	218	162
Gp 966-967	GM auf dem Rufnell	11 D	9
Gp 299	FM die Rades	172 A	119
Gp 300	A im Frauenanger	172 B	119
Gp 1146	A FM (Geiz, Frauenanger)	172 B	119
Gp 1149	FM (Geiz, Frauenanger)	172 B	119

VII.

Mitgliedschaft an der Agrargemeinschaft Patsch

4 Anteilsrechte 1 Holzlosteil

VIII.

In der Urkunde vom 12.3.1757 befindet sich ein Hinweis über die Aufteilung dieses Hauses: Der Hof "Gatterer" besaß die "mittlere Kammer am Östrich" und den Keller ganz. Von der Küche, dem Backofen, der Mistlache und der Holzleg' ein Drittel. Im Frühgarten war die Benützung von "zwei Böthern (Beete) gleich bei der Thür hinein" vereinbart. Stadl und Stallung gehörten zu dieser Zeit noch ganz dem Hof "Stiendl" (VfbS 1757/137').

Der Eigentümer Karl Bock erwarb 1838 nur die Drittelbehausung und kaufte zwischen den Jahren 1840 und 1869 sämtliche Grundstücke dazu.

Die Hofstelle brannte im Jahre 1921 ab (s.o. 13 I "Stiendl"). Als neue Wohn- und Wirtschaftseinheit wurde das Haus des geschlossenen Hofes in EZL. 24 I "Falser" erworben und dieser Einlagezahl zugeschrieben.

Der Hausname "Gatterer" ist als Wohnplatzname durch die Lage des Hauses am Gatter entstanden: Der Bannzaun trennte die beisammenliegende Feldflur (den Esch) gegen den gerade als Viehweide benutzten Teil (die Trate) ab. Er war unterbrochen durch das Gatter, der wichtigen Einfahrt zum Esch oder zur Trate.

Urkundlich erscheint dieser Hofname "in Gatern" schon im Urbar des Stiftes Wilten vom Jahre 1305 (Lenhard am Gatter).



90015 (218)

15 I

Marx

Kirchstraße 1 (15, 12, 643)

I. Pfarrwidum

Kat.1775/13

1 fl 36 kr

II. 1 Farbmacherlehen mit Behausung

Kat. 1775/101

III. 1775 22.665 kl<sup>2</sup> = 81.518 m<sup>2</sup>

Kat. 1775/13

1865 25.924 kl<sup>2</sup> = 93.326 m<sup>2</sup>

Tpb. 1865/146

1987 88.488 m<sup>2</sup>

Dat.

IV. 1775 4.618 fl

Kat. 1775/13

1865 4.906 fl

Tpb. 1865/146

V.

Thumb Georgs Erben

um 1627

-

Kat. 1627/230'

Thumb Ruepp

-

-

Kat. 1775/13

Plazer Andre

vor 1706

-

VfbS 1719/437ff.

Plazer Peter

EW 18.03.1706

S

VfbS 1719/437ff.

Platzer Marx

EW 20.06.1719

S

VfbS 1719/437ff.

Platzer Josef

ÜV 03.06.1769

S

VfbS 1769/364ff.

Platzer Franz

EW 28.12.1809

S

VfbS 1809/86ff.

Platzer Kreszenz und Anna

EW 28.12.1860

T

VfbI 1861/251ff.

Platzer Anna vereh. Reit-

mayr und Karl Reitmayr

KV 27.02.1861

-

VfbI 1861/143ff.

Reitmayr Karl

ÜV 04.03.1868

-

VfbI 1868/145ff.

Reitmayr Karl

EW 11.06.1897

S

VfbI1897/4246ff.

Reitmayr Franz

EW 11.08.1909

-

Grundbuch

Reitmayr Blasius

EW 25.09.1941

-

Grundbuch

Reitmayr Karl

ÜV 07.04.1971

-

Datenbank

VI.

Bp 13	Behausung, Stadl, Stallung	173 A	120
Gp 23	FG, BG	173 A	120
Gp 167-168	A im Greith	173 B	120
Gp 920-921	A im oberen Feld	173 C	120
Gp 935	A unter dem Weg	173 D	120
Gp 1000-1001	A M zu Hofling (Brünndl)	173 E	120
Gp 1080-1081	A zu Gaitz	173 F	120
Gp 1176-1179	A in der unteren und oberen Grubn (Geiz Anewandter)	173 G 173 H	120 120
Gp 517-518	A am grünen Bichl (Amesbichl, Baderraun)	173 I	120
Gp 1383	FM auf der Trattn (Hohe Breite)	173 K	120
Gp 195-196	M in Semes	173 L	120
Gp 871-872	A zu Gufels (Bruchrain)	173 M	120
Gp 1129-1130	FM in der Ruefenell (Geiz)	173 N	120
Gp 471	FM zu Simes (Simmes, Baderraun)	173 O	120
Gp 1401-1402	A und Leitl zu Steifers (Kehr)	174 A	121
Gp 599	A "das Praitl" (Baderraun)	174 C	121
Gp 1169-1170	Leitl in der Grub, der Anewandter (Geiz)	174 D	121
Gp 207-208	GM auf dem Semes	174 E	121
Gp 678	FM Schlötten	174 F	121
Gp 696	FM der äußere Schlötten	174 G	121
Gp 1642	BM in der Wiese (am obern Berg)	174 H	121
Gp 412	FM zu Unterhausen (Frauenbichl)	174 I	121
Gp 777	A auf dem Padrauns (Pflim, Rosengarten)	175 A	122
Gp 1182-1183	A "der Lechner" (Geiz, Grantisch)	175 B	122
Gp 1327-1329	A Hochgebrente	176 A	123
Gp 1357-1358	A, FM außer dem Burgstall	176 B	123
Gp 561	A auf dem Kreuz (Baderraun, Öggele)	176 C	123
Gp 898	FM auf dem oberen Feld	176 E	123
Gp 403	FM auf dem Frauenbichl	176 F	123
Gp 1223	GM im Pfasch	176 G	123
Gp 1239	GM in Pfasch	176 H	123
Gp 368	FM zu Semes (Frauenbichl)	177	124

Gp 1365-1366	A hinter den Patscher Feldern, auf dem Burgstallbichl (Rauhbrunnen)	300	231
Gp 320	A hinter den Patscher Feldern	300	231
Gp 970	A im oberen Feld	174 B	121

VII.

Mitgliedschaft an der Agrargemeinschaft Patsch  
6 Anteilsrechte 1 1/2 Holzloseile

VIII.

Der Hofname Marx rührt vom Besitzer Marx (Markus) Platzer (1719) her.

90016 (211)

16 I

Töchterle

Kirchstraße 2 (16, 13, 644)

I. Stift Wilten

Kat. 1775/16

1 fl 12 kr

II. 1 3/4 Appelslehen mit Behausung

Kat. 1775/16

III. 1775 24.203 kl<sup>2</sup> = 87.050 m<sup>2</sup>

Kat. 1775/16

1865 21.040 kl<sup>2</sup> = 75.744 m<sup>2</sup>

Tpb. 1865/194

1987 64.404 m<sup>2</sup>

Dat.

IV. 1775 5.563 fl

Kat. 1775/16

1865 4.767 fl

Tpb. 1865/194

V.

Plazer Jakob

um 1627

-

Kat. 1627/220

Plazer Andre

vor 1673

-

VfBS 1737/564ff.

Plazer Blasius

ÜV 29.10.1673

S

VfBS 1737/564ff.

Plazer Jakob

EW 21.02.1737

S

VfBS 1737/564ff.

Plazer Gregorius

ÜV 17.10.1784

S

VfBS 1787A/431ff.

Töchterle Thomas

KV 28.04.1800

-

VfBS 1800/147ff.

Töchterle Mathias

ÜV 30.03.1826

S

VfBA 1826/235ff.

Töchterle Johann

EW 20.09.1870

S

VfBI 1870/3474ff.

Hilber Martin

von Igls

KV 31.03.1880

-

VfBI 1880/262ff.

Töchterle Johann

KV 28.08.1880

-

VfBI 1881/168ff.

Knoflach Alois

KV 28.02.1881

-

VfBI 1881/176ff.

Knoflach Johann und Maria

KV 26.12.1886

-

VfBI 1887/3ff.

Lanthaler Johann

KV 30.01.1900

-

Grundbuch

Knoflach Leopold

KV 03.04.1900

-

Grundbuch

Knoflach Johann

KV 09.02.1906

-

Grundbuch

Knoflach Franz

EW 30.06.1910

-

Grundbuch

Knoflach Juliane und Johann	EW 18.04.1918	-	Grundbuch
Knoflach Johann	KV 30.11.1933	-	Grundbuch
Knoflach Adolf	ÜV 31.01.1972	-	Datenbank

VI.

Bp 15-16	Behausung, Stadl, Stallung	178 A	125
Gp 24-25	FG	178 A	125
Gp 762-763	A im Pflim (Rosengarten)	178 B	125
Gp 846-848	A im Bruchrain	178 C	125
Gp 1004-1005	A in Hofling	178 D	125
Gp 1054-1055	A zu Gaitz (Hofling)	178 E	125
Gp 1069-1070	A zu Gaitz	178 F	125
Gp 1171-1172	A in der Grueben (Geiz)	178 H	125
Gp 1165-1166	A in der Grueben (Geiz)	178 I	125
Gp 605-606	A auf dem Badrauns	178 K	125
Gp 538	A zu Laimburg (Baderraun, Lamurg)	178 L	125
Gp 446-447	A zu Pointen (Baderraun)	178 M	125
Gp 1646	BM in der Egst	178 O	125
Gp 138	FM auf der Feuerpointen	178 P	125
Gp 646	FM auf dem Schlöttenbichl	178 Q	125
Gp 781-783	A, FM in Weyer (Rosengarten)	178 R	125
Gp 889-893	FM zu Gufels	178 S	125
Gp 1228	GM auf dem Pfasch	178 U	125
Gp 1249	GM bei dem Gatterle (Pfasch)	178 W	125
Gp 1282	FM in der Sauers	178 X	125
Gp 78	FM auf dem Frauenbichl	178 Y	125
Gp 380	FM im Frauenbichl (Sinnes)	178 Z	125
Gp 410	FM in Puting (Frauenbichl)	178 Bb	125
Gp 416	FM in Puting (Frauenbichl)	178 Cc	125
Gp 281-282	A, FM hinter den Patschern (hinter dem Dorf)	179 A	126
Gp 1389-1391	FM Egart auf der Grieseben (Hohe Breite)	179 B	126
Gp 421	FM auf dem Frauenbichl	179 E	126
Gp 75	FM auf dem Frauenbichl	179 E	126
Gp 386	FM auf dem Frauenbichl	179 F	126

VII.

Mitgliedschaft an der Agrargemeinschaft Patsch

6 Anteilsrechte 1 1/2 Holzlosteile

VIII.

Blasius Plazer erhielt im Jahre 1673 dieses Anwesen von seinem Vater Andre und im Jahre 1701 von seinem Schwiegervater Erasmus Nagiller den Hof "Schmid" (27 I). Sein Sohn Jakob bewirtschaftete die beiden Höfe gemeinsam und vererbte sie dann wieder einzeln seinen Söhnen Gregorius (Töchterle 16 I) und Johann (Schmid 27 I).

Margarethe und Thomas Töchterle übergaben im Jahre 1826 diesen Hof ihrem Sohn Mathias. Da der Vater (Thomas) die Wirtschaft nicht mehr führen konnte, wurde ihm zum Abschluß dieses Vertrages ein Beistand beigegeben.

In diesem Vertrag ist die Rede davon, daß zwei von den insgesamt sieben Geschwistern des Hofübernehmers Mathias unbekanntes Aufenthalts sind und die Möglichkeit besteht, daß "sie nicht mehr zum Vorschein kommen".

Der Hausname Töchterle gehört nach Finsterwalder zu den Verwandtschaftsnamen und bezeichnet den Schwiegersohn [Tochtermann (62f, 240)].

**900017 (209)**  
**Dorfstraße 4 (17, 14, 655)**

**17 I**

**Tönigler**  
**(Denigler)**

I.	Stift Wilten				Kat. 1775/19
	2 fl 18 kr				
II.	1 Walcherlehen mit Behausung				Kat. 1775/19
III.	1775 19.577 kl <sup>2</sup> = 70.412 m <sup>2</sup>				Kat. 1775/19
	1865 5.860 kl <sup>2</sup> = 21.096 m <sup>2</sup>				Tpb. 1865/118
	1987 32.921 m <sup>2</sup>				Dat.
IV.	1775 4.799 fl				Kat. 1775/19
	1865 1.877 fl				Tpb. 1865/118
V.					
	Plazer Blasi	um 1627	-		Kat. 1627/227'f.
	Nagiller Martin d.J.	-	-		Kat. 1627/227'f.
	Kiechl Lorenz	vor 1704	-		StuW 1717/268
	Daiser Peter Paul	KV 16.11.1704	-		VfbS 1712/284ff.
	Lotter Franz	KV 12.10.1712	-		VfbS 1712/284ff.
	Tollinger Franz	ÜV 17.10.1713	SS		VfbS 1713/429ff.
	vereh. mit Lotter Maria				
	Tollinger Hans	KV 1715	B		VfbS 1715/194'ff.
	Dollinger Norbert	-	-		Kat. 1751/477'
					Kat. 1775/19
	Eissentler Peter	-	-		VfbS 1803/515'ff.
	Triendl Anna	KV 14.10.1803	-		VfbS 1803/515'ff.
	Triendl Maria				
	vereh. Nagele	EW 15.10.1814	T		VfbS 1814A/117ff.
	Nagele Martin	EW 15.10.1814	-		VfbS 1814A/117ff.
	Stolz Michael	KV 14.03.1828	-		VfbW 1829/750ff.
	Stolz Aloisia und Anna	KV 04.06.1829	-		VfbW 1829/750ff.
	Moser Franz	ÜV 16.09.1852	-		Vfbl 1852/1909ff.

Stecher Alois und Maria	KV 15.02.1884	-	VfbI 1884/135ff.
Oss Alois und Johanna	KV 14.01.1913	-	Grundbuch
Oss'sche Erben	EW 11.09.1939	-	Grundbuch
Oss Josef und Adelheid	ÜV 01.03.1964	-	Datenbank

VI.

Bp 35	Behausung, Stadl, Stallung	216 A	160
Gp 40	FG, BG	216 A	160
Gp 957-958	A im oberen Feld	216 B	160
Gp 845	A im oberen Feld	216 B	160
Gp 274-275	A, FM hinter dem Patscher (hinter dem Dorf)	216 C	160
Gp 277	A, FM hinter dem Patscher (hinter dem Dorf)	216 C	160
Gp 77	FM auf dem Frauenbichl	216 D	160
Gp 428	FM auf dem Frauenbichl (Baderraun)	216 E	160
Gp 246	FM in der Tratten	216 F	160
Gp 301-303	A unter der Rades	216 G	160
Gp 60-61	A zu Unterhausen	222	165
Gp 992-993	A zu Gaitz	230 A	173
Gp 981-983	A, FM auf der Rufenell (Hofling)	230 B	173

VII.

Mitgliedschaft an der Agrargemeinschaft Patsch

4 Anteilsrechte 1 Holzlosteil

VIII.

Das Haus brannte im Jahr 1850 ab (HB II, S. 296).

Der Hausname "Tönigler" kann dem als Verkleinerungsform dem Heiligennamen Antonius zu geordnet werden (104f., 241)



90018 (219)

18 I

Kiechl

Kirchstraße 3 (18, 15, 654)

I.	Stift Wilten			Kat. 1775/21
	9 fl 48 kr			
II.	3 Lehen aus dem Kösslgut mit Behausung			Kat. 1775/21
III.	1775	21.916 kl <sup>2</sup> = 78.824 m <sup>2</sup>		Kat. 1775/21
	1865	33.233 kl <sup>2</sup> = 119.639 m <sup>2</sup>		Tpb. 1865/87f.
	1987	129.851 m <sup>2</sup>		Dat.
IV.	1775	5.873 fl		Kat. 1775/21
	1885	8.783 fl		Tpb. 1865/87f.
V.				
	Kiechl Thoman	um 1627	-	Kat. 1627/221'f.
	Riebis Maria vereh. Krempser	-	-	Kat. 1627/221'f.
	Krempser Hans	-	-	StuW 1717/265
	Kiechl Georg	vor 1693	-	VfbS 1705/-
	Kiechl Katharina geb. Lotter	-	EG	VfbS 1705/-
	Kiechl Hans	ÜV 07.12.1705	S	VfbS 1705/-
	Küechl Hans	ÜV 26.02.1752	S	VfbS 1752/564 ff.
	Kiechl'sche Erben	EW 01.05.1772	-	VfbS 1772/222'ff.
	Kiechl Agnes vereh. Knoflach	ÜV 08.10.1788	-	VfbS 1788/275 ff.
	Knoflach Alois	ÜV 09.03.1834	S	VfbW 1836/818 ff.
	Knoflach Josef	ÜV 16.02.1867	S	VfbI 1867/93 ff.
	Knoflach'sche Erben	EW 10.10.1881	-	VfbI 1881/820 ff.
	Knoflach Maria	EW 21.03.1919	-	Grundbuch
	Seeber Maria geb. Reithmayr	EW 01.08.1935	-	Grundbuch
	Seeber Alfons 1/2	ÜV 04.06.1936	-	Grundbuch
	Seeber Josef	EW 04.08.1962	-	Datenbank
		ÜV 15.03.1972	-	Datenbank

VI.

Bp 14	Behausung, Stadl, Stallung, Waschküche	213 A	157
Gp 22	FG	213 A	157
Gp 21	BG	213 B	157
Gp 1379	FM im Auchtfeld	213 C	157
Gp 1398-1400	A und Leithen im Birchach	213 D	157
Gp 1410-1413	Langacker zu Kehr	213 E	157
Gp 91-92	A, M zu Unterhausen	213 G	157
Gp 406	FM am Frauenbichl	213 H	157
Gp 378	FM am Frauenbichl	213 I	157
Gp 451-453	A zu Peintn	213 K	157
Gp 467-470	A zu Sinnes (Baderraun)	213 L	157
Gp 1266-1267	A der Zipflacker (Sinnes, Pfasch)	213 M	157
Gp 485-486	A das hohe Leitl (Riendl)	213 N	157
Gp 497-498	A auf dem Badrauns	213 O	157
Gp 1167-1168	A in der Gruben (Geiz)	213 P	157
Gp 1245	GM im Pfasch	213 Q	157
Gp 1191-1192	FM im Frauenanger (Geiz)	213 R	157
Gp 959	A im obern Feld	213 S	157
Gp 826-831	A auf dem Pflim (Rosengarten)	213 T	157
Gp 162	A in Greith	213 U	157
Gp 679	FM auf dem Schlötten	213 W	157
Gp 870	FM auf dem Schlötten	213 X	157
Gp 1279	FM in der Sauers	213 Y	157
Gp 340	A im Ferners Anger	213 Z	157
Gp 247	FM im Auchtfeld (Tratte)	214 A	158
Gp 241-242	A auf der Tratten	214 B	158
Gp 87-88	A zu Unterhausen	215	159
Gp 533	A zu Laimburg	30 E	14
Gp 353-356	A zu Piplein	24 M	13

VII.

Mitgliedschaft an der Agrargemeinschaft Patsch

11 Anteilsrechte 2 3/4 Holzlosteile

VIII.

Der Hausname Kiechl ist auch als Familienname südlich von Innsbruck, im Ober- und Unterinntal und im Nachbardorf Ellbögen verbreitet.

Im Stiftsarchiv Wilten (Kopialbuch Bl. 327) scheint schon im Jahre 1408 ein Hans Kiechl zu Patsch auf. Der Name Kiechl ist auch heute noch in Patsch und in umliegenden Gemeinden verbreitet.

Finsterwalder leitet diesen Namen vom Berufsnamen Koch (lat. cocus) ab (355).

**90019 (225)**  
**Kirchstraße 5 (19,16,653)**

**19 I**

**Turiler**  
**(Tureler)**

I.	Stift Wilten			Kat. 1775/24
	2 fl 40 kr			
II.	eine Behausung aus dem Hishof gebrochen			Kat. 1775/24
III.	1775 4.996 kl <sup>2</sup> = 17.969 m <sup>2</sup>			Kat. 1775/24
	1865 5.421 kl <sup>2</sup> = 19.516 m <sup>2</sup>			Tpb. 1865/126
	1987 21.181 m <sup>2</sup>			Dat.
IV.	1775 1.458 fl			Kat. 1775/24
	1865 1.549 fl			Tpb. 1865/126
V.				
	Plazer Andre	um 1627	-	Kat. 1627/219'
	Strickner Georg	-	-	StuW 1717/272'
	Strickner Josef	-	S	StuW 1717/272'
	Rälling Andre	KV 28.02.1706	-	VfbH 1721/644ff
	Ofer Thomas	TV 09.02.1721	-	VfbH 1721/644ff
	Ofer Franz	ÜV 01.05.1736	S	VfbS 1736/122ff
	Unterstainer Joseph	KV 04.01.1757	-	VfbS 1766/134ff
	Ofer Franz	KV 06.02.1766	-	VfbS 1766/134ff
	Ofer Martin	EW 17.11.1800	S	VfbS 1800A/86
	Ofer Maria vereh. Penz	EW 20.05.1825	T	VfbS 1825A/41ff
	Penz Theres	KV 18.08.1878	-	VfbI 1878/596ff
	Penz Alois	ÜV 16.09.1894	S	VfbI 1894/2936ff
	Wopfner Johann und Marie	KV 14.12.1895	-	VfbI 1895/3664ff
	Wopfner Andre	EW 19.12.1928	-	Grundbuch
		ÜV 30.12.1933	-	
	Wopfner Agnes	EW 05.06.1935	-	Grundbuch
	und Wopfner'sche Kinder	ÜV 02.04.1938	-	Grundbuch

Wopfner'sche Kinder	EW 30.06.1966	-	Grundbuch
Wopfner Johann	EW 13.10.1966	-	Grundbuch
Wopfner Andreas	ÜV 27.07.1975	-	Datenbank

VI.

Bp 39	Behausung, Stadl, Stallung	208	152
Gp 52	FG	208	152
Gp 136-137	Painten im Auchtfeld (Feuerpuite)	209	153
Gp 1345	A in der Rades (Hohe Breite)	210A	154
Gp 80	FM im Frauenbichl	210B	154
Gp 55-56	FM in Unterhausen	210C	154
Gp 559-560	A auf dem Kreuz (Eggele Baderraun)	210D	154
Gp 911	FM unter dem Sennbrunn (Rufnell)	210E	154
Gp 619	A auf dem Badrauns	210F	154
Gp 933-934	GM in der Rufinell	210G	154
Gp 1131	FM im Sennbrunn (Rufnell, Geiz)	211	155
Gp 1283	FM in der Sauers	212	156
Gp 1289-1290	A in der Grieseben (Hohe Breite)	112B	79
Gp 1063	A zu Gaiz	112C	79
Gp 362	FM zu Simmes (Frauenbichl)	112D	79
Gp 929-930	GM in der Rufinell	112E	79
Gp 715	FM im Grünewald (Schletten)	112F	79

VII.

Mitgliedschaft an der Agrargemeinschaft Patsch

4 Anteilsrechte 1 Holzlosteil

VIII.

Laut dem Kataster aus dem Jahre 1627 besteht dieser Hof aus einem ganzen Kisenhoflehen mit Behausung. Im Kataster 1775 ist angeführt, daß es sich um eine Behausung aus dem Kisenhof "gebrochen" handelt. Es müssen also die Felder des Kisenhofes zwischen 1627 und 1775 abgesondert worden sein. Dies wird auch noch durch die alten Katasternummern erhärtet: Die offenbar erst zum Kisenhoflehen dazugebaute

Hofstelle trägt die Katasternummern 208/152, es kann sich daher nur um eine "walzende" Grundparzelle handeln.

Der Kaufpreis beim Übergang des Hofes von Andre Plazer an Georg Strickner (um 1627) betrug 2500 fl (vgl. dazu den Gerichtsanschlag vom Jahre 1775 mit 1458 fl).

-	(224)	20 I (209 II)		Klauden
	<b>Kirchstraße 6 (20, 17, 661)</b>			
I.	Pfarrkirche			Kat. 1775/28
	12 kr			
II.	eine Söllbehausung			Kat. 1775/28
III.	1775 2.585 kl <sup>2</sup> = 9.297 m <sup>2</sup>			Kat. 1775/28
	1865 5.339 kl <sup>2</sup> = 19.220 m <sup>2</sup>			Tpb. 1865/122
	1987 15.072 m <sup>2</sup>			
IV.	1775 770 fl			Kat. 1775/28
	1865 1.348 fl			Tpb. 1865/122
V.				
Kiechl Andre	um 1627	-		Kat. 1627/235
Kiechl Simon	um 1664	-		StuK 1664/-
Huber Gall	vor 1691	-		VfbS 1734/206ff
Kiechl Jacob	KV 10.03.1691	-		VfbS 1734/206ff
Kiechl Franz	EW 10.08.1734	S		VfbS 1734/206ff
Kiechl Agnes vereh. Fuchs und Fuchs Jacob	TV 28.01.1741	-		VfbS 1741/45'ff
Fuchs Josef	EW 08.02.1749	S		VfbS 1749/112ff
Fuchs Georg	KV 10.11.1776	S		VfbS 1776/253ff
Fuchs Magdalena	KV 15.02.1777	-		VfbS 1777/71ff
Fuchs Anna verhel. Paregger und Paregger Josef	EW 12.05.1805	T		VfbS 1805A/38
Müller Jakob	TV 17.03.1831	-		VfbS 1831/629ff
Müller Jakob und Anton	EW 29.07.1873	S		Tpb 1840/84
Müller Jakob vulgo Uhrmacher	EW 20.08.1873	B		VfbI 1873/782ff

Müller'sche Kinder	EW 03.03.1902	K	Grundbuch
Müller Maria vereh. Mayregger	KV 16.02.1908	-	Grundbuch
und Mayregger Karl	KV 18.04.1908	-	Grundbuch
Mayregger Josef	EW 25.10.1933	-	Grundbuch
	ÜV 28.11.1934		
Mayregger Marianne geb. Zangl	EW 30.06.1967	-	Datenbank

## VI.

Bp 38	Söllbehausung, Stadl, Stallung	240	183
Gp 51	FG, BG	240	183
Gp 1368-1370	A im Auchtfeld (Tratte, Hohe Breite)	110A	77
Gp 1406-1408	A zu Steifers (Kehr)	110B	77
Gp 937-938	GM auf der Rufenell	110C	77
Gp 840	A auf dem Bruchrain	110D	77
Gp 701	FM im Schlötten	110E	77
Gp 341	FM im Fornersanger	110F	77
Gp 562-564	A im Kreutz (Eggele, Baderraun)	110G	77
Gp 363-364	A zu Sinnes (Frauenbichl)	110H	77
Gp 626	A zu Sennbrunn (Baderraun)	110J	77
Gp 427	A zu Painten (Unterpuiten, Baderraun)	199A	145
Gp 458	A zu Painten (Oberpainten, Baderraun)	199A	145
Gp 528-530	A zu Laimburg (Baderraun)	199B	145
Gp 79	FM im Frauenbichl	64 H	32
Gp 987-988	A der Rufenell (Hofling)	64 G	32
Gp 1230	GM auf dem Pfasch	56 E	28

## VII.

Mitgliedschaft an der Agrargemeinschaft Patsch.

4 Anteilsrechte 1 Holzlostteil.



VIII.

Auf dem Kehlbalken dieses Hofes befindet sich eine Inschrift mit folgendem Wortlaut:

"ANNO 1699 DEN 9. JVNI IST DIESES HAUS VERBRVNNEN  
JESVS MARIA UND JOSEPH JACOP KIECHL"

Im Jahre 1741 hat Franz Kiechl diesen Hof gegen den Hof "Schlössler" vertauscht. Der geschlossene Hof "Klauden" wurde im Jahre 1970 aufgelöst und hiefür die Einlagezahl 209 II (209) neu eröffnet (Grundbuch).

90021 (223)

21 I

Dominig

Kirchstraße 7 (21, 18, 659)

I.	Kranewitter Jakob, Wirt zu Patsch			Kat. 1775/27
II.	eine Söllbehausung			Kat. 1775/27
III.	1775 3.189 kl <sup>2</sup> = 11.470 m <sup>2</sup>			Kat. 1775/27
	1865 3.668 kl <sup>2</sup> = 13.205 m <sup>2</sup>			Tpb. 1865/172
	1987 28.394 m <sup>2</sup>			Dat.
IV.	1775 897 fl			Kat. 1775/27
	1865 678 fl			Tpb. 1865/172
V.				
Treiner Augustin	um 1627	-		Kat. 1627/236
Plazer Paul	-	-		Kat. 1627/236
Plazer Georg	vor 1670	-		VfbS 1732/202'ff
Tandler Georg	KV 1304/1670	-		VfbS 1732/202'ff
Tandler Dionys	ÜV 23.07.1732	S		VfbS 1732/202'ff
Tandler Maria	EW 06.10.1766	EG		VfbS 1766A/557ff
Tandler Martin	EW 17.05.1772	S		VfbS 1772/302ff
Tandler Peter	KV 27.01.1781	B		VfbS 1781/180ff
Danler Martin	EW 11.12.1796	B		VfbS 1796A/191
Danler Johann	EW 15.01.1807	S		VfbS 1807A/7ff
Danler Maria				
vereh. Troger	EW 19.05.1807	M		VfbS 1807A/51
Troger Johann	KV 26.01.1808	EG		VfbS 1808/95'ff
Glaser zu Patsch				
Riedl Franz	KV 18.05.1821	-		VfbS 1821/368ff
Riedl Maria	ÜV 04.07.1853	T		VfbI 1853/1603ff
Strobl Simon				
vulgo Zenzen	EW 22.01.1866	-		Tpb. 1865/172
Strobl Nothburga	EW 24.04.1880	-		VfbI 1880/417ff

Haller Klement und Maria	KV 24.07.1913	-	Grundbuch
Haller Ernst und Josef und Erben des Haller Klement	EW 22.12.1953	-	Grundbuch
Haller Josef	ÜV 30.01.1963	-	Grundbuch
Haller Friedrich	ÜV 05.07.1978	-	Datenbank

#### VI.

Bp 48	Söllbehausung, Stadl, Stallung	229	172
Gp 50	FG	229	172
Gp 1014-1016	A auf dem Engerbichl (Hofling)	231	174
Gp 465-466	A zu Unterpeinten (Baderraun)	232	175
Gp 531-532	A zu Laimburg (Baderraun)	275C	212
Gp 322	FM am Gänsbichl (Kälbergarten)	303	234
Gp 326	Kälbergarten unter dem Dorfe Patsch	233	176
Gp 105	A zu Unterhausen (Unterpuite)	225C	168
Gp 964-965	FM auf der Rufenell	225V	168
Gp 456-457	A zu Peinten (Baderraun, Feldgasse)	171D	118

#### VII.

Mitgliedschaft an der Agrargemeinschaft Patsch

4 Anteilsrechte 1 Holzlostteil

#### VIII.

In der Einantwortungsurkunde vom 6.10.1766 ist vermerkt, daß die Hofstelle ganz neu aufgebaut wurde.

Die Ehegattin des Martin Danler, Maria, litt gemäß der Einantwortungsurkunde vom 15.01.1807 an "periodischen Anfällen von Geistesschwäche" und erklärte sich deshalb außerstande, sich selbst zu vertreten. Es wurde ihr der Kurator Michael Kiechl beigegeben. Der Sohn dieser Eheleute wurde nach dem Tod des Vaters, erst vierzehnjährig, Erbe des Hofes. Er starb jedoch noch im selben Jahr.

Der Hof ging in der Folge an seine Mutter über.

Aus dem Abhandlungsprotokoll ist zu entnehmen, daß er an Kleidung nur

"1 Pölz-Hauben" (bewertet mit 1 fl 20 kr)

"1 Hemd" (bewertet mit 1 fl)

"1 Jaggl" (bewertet mit 1 fl 30 kr)

"1 Par Strimpf" (bewertet mit 30 kr)

"1 Par Schuech" (bewertet mit 54 kr)

und das ererbte Leibgewand seines Vaters (bewertet mit 8 fl) besaß.

Im Jahre 1821 wurde der Hof um 1800 fl verkauft (vgl. hiezu die Gerichtsanschlüge von den Jahren 1775 und 1865).

- 22 I Gschnitzer  
- (22, 19, 660)

I. Stift Wilten Kat. 1775/30

II. eine halbe Söllbehausung Kat. 1775/30

III. 1775 965 kl<sup>2</sup> = 3.476 m<sup>2</sup> Kat. 1775/30  
1865 3.010 kl<sup>2</sup> = 10.838 m<sup>2</sup> Tpb. 1865/53  
1987 - - -

IV. 1775 302 fl Kat. 1775/30  
1865 770 fl Tpb. 1865/53

V.

Strobl Sebastian	um 1627	-	Kat. 1627/234
Strobl Vinzenz	um 1700	-	StuK 1700/19'
Ofer Thoman	vor 1730	-	VfbH 1742/1023ff
Ofer Norbert	KV 26.06.1730	S	VfbH 1742/1023ff
Pliemb Paul	KV 07.01.1742	-	VfbH 1742/1023ff
Moser Peter	KV 07.03.1751	-	VfbH 1751/59ff
Isser Franz	KV 08.03.1751	-	VfbH 1751/61ff
Farbmacher Anton	KV 08.08.1764	-	VfbH 1764/422ff
Farbmacher Anton	EW 15.06.1782	S	VfbS 1782A/189ff
Farbmacher Andre	KV 06.12.1800	-	VfbS 1800/322'ff
Gogl Johann	KV 13.03.1802	-	VfbS 1802/193'ff
von Gschnitz			
Gogl Kreszenz vereh. Staudt	ÜV 27.01.1830	T	VfbW 1830/59ff
Staudt Maria	EW 06.03.1850	T	VfbI 1850/494ff
Huml Jakob	KV 19.05.1865	-	VfbI 1865/277ff
Trolf Agnes	KV 01.06.1898	-	VfbI 1898/2038ff
Gastl Josef	KV 22.11.1900	-	Grundbuch
Gruber Alois	KV 24.04.1902	-	Grundbuch

Leimböck Alois und Katharina	KV 02.02.1906	-	Grundbuch
Ostermann Alois	KV 11.05.1911	-	Grundbuch
Ostermann Barbara	EW 24.04.1931	-	Grundbuch
Ostermann Alois	EW 20.12.1956	-	Grundbuch
Ostermann Rudolf	KV 28.11.1961	-	Datenbank

#### VI.

Bp 36	1/2 Söllbehausung, Stadl, Stallung, FG	234	177
Gp 373	FM zu Sines	235	178
Gp 1341	A hinter dem Rades	236	179
Gp 418	FM im Frauenbichl	23K	13
Gp 420	FM im Frauenbichl	23L	13
Gp 611-612	A zu Bedrauns	23G	14
Gp 607-608	A der Kartnaller	115J	81
Gp 912-913	GM in der Rufenell	115V	81

#### VII.

Mitgliedschaft an der Agrargemeinschaft Patsch

4 Anteilsrechte 1 Holzlostteil

#### VIII.

Dieser Hof war bis etwa 1730 mit dem Hof in EZl. 23 I ("Kössler") vereinigt und weist eine Besonderheit auf. Bei Grundbuchslegung wurde festgestellt, daß die Hofstelle materiell geteilt ist, und es wurde für sie die Einlagezahl 83 II eröffnet. Im A2-Blatt ist vermerkt, daß "das Eigentum am materiellen Anteil 2 der Bauparzelle 36 in EZl. 83 II dieses Hauptbuches" mit diesem Hof verbunden ist. Diese Konstruktion, die Hofstelle eines Bauerngutes in die Einlagezahl II einzuverleiben, ist sonst bei der Grundbuchslegung für die Gemeinde Patsch nirgendwo ersichtlich. Welche Beweggründe die Grundbuchslegungskommission dazu geführt haben mag, ist heute nicht mehr eruierbar.

Unter Einlagezahl 83 II ist die materielle Teilung genau festgehalten.

"1. Im Erdgeschoße: die Stube samt anstoßender Küchenhälfte sowie der Stall, alles in der nördlichen Haushälfte; die zwei Kammern und der Stadl im ersten Stocke,

sämtliche oberhalb der vorbeschriebenen Bestandtheile des Erdgeschoßes; die nördliche Dachbodenhälfte.

2. Sämtliche übrige Hausbestandteile. Der Eigenthümer des Antheiles 2 ist berechtigt, durch die Küche des Antheiles 1 zu gehen. Der Parterrrausgang wird von beiden Teilen gemeinsam benützt.

Der Eigenthümer des Antheiles 2 hat die südliche Dachbodenhälfte ganz und von der nördlichen jenen Theil längs des Firstes einzuhalten, welcher von der südlichen Fluchtlinie des Kamines begrenzt wird."

Der materielle Anteil 1 gehört dem geschlossenen Hof in EZI 23 I zu.

Die EZI 22 I wurde im Jahre 1959 gelöscht und hiefür die neue Einlagezahl 160 II eröffnet (vgl. auch unten 23 I Punkt VIII.).

Der Hausname rührt hier wohl von Johann Gogl, der im Jahre 1802 aus Gschnitz zugewandert ist, her.

	23 I (83 II)		(Kössler)
-			
- (23, 19, 660)			
I.	Stift Wilten		Kat. 1775/37
II.	1/2 Söllbehausung		Kat. 1775/37
III.	1775 1.452 kl <sup>2</sup> = 5.227 m <sup>2</sup>		Kat. 1775/37
	1865 -		Kat. 1865/87f
	1987 -		
IV.	1775 363 fl		Kat. 1775/37
	1865 -		
V.			
Strobl Sebastian	um 1627	-	Kat. 1627/234
Strobl Vinzenz	um 1700	-	StuK 1700/19'
Ofer Thoman	vor 1724	-	VfbS 1742/1039ff
Ofer Georg	KV 30.07.1724	S	VfbS 1742/1039ff
Ofer Norbert	KV 13.02.1742	B	VfbS 1742/1039ff
Ofer Gertraud	EW 10.02.1770	EG	VfbS 1770/59'ff
Ofer Peter	ÜV 1774	S	VfbS 1774/46ff
Ofer Maria	ÜV 28.05.1804	T	VfbS 1804A/22
Knoflach Franz	EW 01.12.1866	-	Tpb 1865/92
Knoflach Josef	EW 17.09.1873	B	VfbI 1874/13ff
Knoflach'sche Erben	EW 10.10.1881	-	VfbI 1881/820ff
Knoflach Maria	EW 21.03.1919	-	Grundbuch
Seeber Maria	EW 01.08.1935	-	Grundbuch
Seeber Cäcilia			
verehel. Klingenschmid	ÜV 15.03.1972	-	Datenbank



VI.

Bp 37	1/2 Söllbehausung	237	180
Gp 45	FG	237	180
Gp 459-460	A zu Peinten	238A	181
Gp 1145	A im Frauenanger	238B	181
Gp 909	FM zu Sennenbrunnen	238C	181
Gp 1295-1298	A auf der Grieseben	239	182
Gp 526-527	A zu Laimburg	171C	118

VII.

-

VIII.

Vgl. oben 22 I unter Punkt VIII.

Dieser Hof samt Wohnhaus materieller Anteil 1 der EZl. 83 II wurde im Jahre 1866 von Franz Knoflach erworben und seinem Bruder Josef im Jahre 1873 vererbt. Josef Knoflach war seit dem Jahre 1867 Eigentümer des geschlossenen Hofes in EZl. 18 I "Kiechl".

Im Jahre 1972 wurde diese Einlagezahl gelöscht, dem geschlossenen Hof 14 I zugeschrieben und für den ehemaligen materiellen Anteil 1 der 83 II samt Garten die EZl. 220 II eröffnet.

- (207)

24 I (110 II)

Falsch

Kirchstraße 10 (24, 20, 656)

(Bock)

I. Kloster Waldrast

Kat. 1775/7+8

II. 1 Zaiserhoflehen mit Behausung

Kat. 1775/7+8

III. 1775 Teil A  $2.135 \text{ kl}^2 = 7.686 \text{ m}^2$

Kat. 1775/7

1775 Teil B  $\underline{2.096 \text{ kl}^2 = 7.546 \text{ m}^2}$

Kat. 1775/8

$4.231 \text{ kl}^2 = 15.232 \text{ m}^2$

1865  $4.880 \text{ kl}^2 = 17.568 \text{ m}^2$

Tpb. 1865/12

1987 -

IV. 1775 Teil A 590 fl

Kat. 1775/7

1775 Teil B 590 fl

Kat. 1775/8

1.180 fl

1865 1.264 fl

Tpb. 1865/112

V.

Nagiller Martin

um 1627

-

Kat. 1627/214

Plazer Georg

vor 1706

-

VfbS 1719/413ff

Plazer Peter

um 1706

-

VfbS 1719/413ff

Plazer Marx

KV 20.06.1719

S

VfbS 1719/413ff

Plazer Gertraud

KV 05.03.1720

SW

VfbS 1720/92'ff

Plazer Maria

EW 14.02.1721

-

VfbS 1721/119'ff

Teil A

Prechtl Simon

KV 25.02.1724

-

VfbS 1724/77'ff

Posch Johann

-

-

Kat. 1775/151f

Teil B

Prechtl Sebastian

KV 25.02.1724

-

VfbS 1724/74ff

Hopfner Simon

-

-

Kat. 1751/475ff

Prechtl Eva

-

-

VfbS 1807A/58ff

Vereinigung

Gatt Matteus	KV 26.02.1771	-	VfbS 1807A/58ff Kat. 1775/151f
Gatt Agnes vereh. Mayr	EW 03.06.1807	-	VfbS 1807A/58ff
Mayr'sche Erben	EW 12.06.1851	-	Vfbl 1851/1315ff
Mayr Mathias	ÜV 30.01.1852	-	Vfbl 1852/140ff
Mair Ursula	EW 29.12.1886	-	Vfbl 1887/192ff
Mair Barbara	EW 13.11.1906	-	Grundbuch
Gruber Alois und Maria	KV 27.08.1911	-	Grundbuch
Tusch Adolf	KV 06.06.1920	-	Grundbuch
Reitmayer Maria	TV 22.11.1924	-	Grundbuch

VI.

Bp 34	Behausung, Stadl, Stallung	224A	167
Gp 42	BG	224A	167
Gp 1114	A zu Gaitz	224B	167
Gp 154	A zu Greith	224C	167
Gp 503-504	A auf dem Badrauns	224D	167
Gp 684	FM im Schlötten	224E	167
Gp 391-393	FM auf dem Frauenbichl	224F	167
Gp 270	A der Sauerlinger (Tratten)	20G	13
Gp 317	FM in Pfons	20 I	13
Gp 776	FM auf dem Pflim (Rosengarten, Weiher)	35 M	14
Gp 1135	A der Bachacker (Geiz)	164C	114
Gp 843-844	A zu Bruchrain (hinter Gufels)	55 C	28
Gp 939-940	FM in Rufenell	55 F	28

VII.

-

VIII.

Im Jahre 1724 wurde dieser Hof in zwei Teile geteilt, jedoch 1771 wieder vereinigt.  
Das Wohnhaus wurde im Jahre 1924 vom Eigentümer des Hofes "Gatterer" (14 I),

der abgebrannt war, als neue Hofstelle erworben. Sie trägt nun den Hausnamen "Bock". Für die zugehörigen Felder wurde in der Folge eine neue Einlagezahl 110 II eröffnet, diese Einlagezahl jedoch nach Veräußerung auch der Grundstücke im Jahre 1926 im Grundbuch gelöscht.

Der Hausname Falser kommt vorwiegend in Südtirol vor. Finsterwalder führt ihn auf den ursprünglichen Flurnamen vall-es "Tal" zurück (267).

**90025 (206)**  
**Kirchstraße 11 (25, 21, 657)**

**25 I**

**Dollinger**

I.	Pfarrkirche Innsbruck			Kat. 1775/20
	2 fl 9 kr			
II.	2 Rainhoflehen mit Behausung			Kat. 1775/20
III.	1775 14.631 kl <sup>2</sup> = 52.623 m <sup>2</sup>			Kat. 1775/20
	1865 13.223 kl <sup>2</sup> = 48.683 m <sup>2</sup>			Tpb. 1865/108
	1987 49.772 m <sup>2</sup>			Dat
IV.	1775 3.491 fl			Kat. 1775/20
	1865 3.193 fl			Tpb. 1865/108
V.				
	Nagiller Martin	um 1627	-	Kat. 1627/214ff
	Pitschmann Christian	vor 1697	-	VfbS 1746/587ff
	Pitschmann Jakob	EW 23.05.1697	S	VfbS 1746/587ff
	Pitschmann Agnes			
	vereh. Dollinger	ÜV 21.11.1746	T	VfbS 1746/587ff
	Dollinger Gertraud	ÜV 11.12.1758	T	VfbS 1758/481ff
	Berghofer Bartlmä	-	EG	Kat. 1775/20
	Dollinger Norbert	-	-	VfbS 1797A/36'ff
	Dollinger Maria	KV 15.02.1787	EG	VfbS 1797A/36'ff
	Dollinger Maria			
	vereh. Ofer	ÜV 21.01.1797	T	TpbW 1841/106'f
	Ofer Johann	EW 30.04.1839	S	VfbW 1839/849ff
	Ofer Mathäus	ÜV 20.04.1862	S	Vfbl 1862/298ff
	Mair Franz	KV 06.06.1875	-	Vfbl 1875/302ff
	vulgo Dollinger			
	Stift Wilten	KV 02.06.1888	-	Vfbl 1888/344ff
	Holzhammer Johann und Maria	KV 25.09.1912	-	Grundbuch
	Holzhammer Franz	EW 05.04.1932	-	Grundbuch
		ÜV 20.10.1932		

Holzhammer Adelheid

vereh. Oss	EW 30.06.1967	-	Grundbuch
Oss Johann	ÜV 18.02.1983	-	Datenbank

VI.

Bp 33	Behausung, Stadl, Stallung, FG	225A	168
Gp 26	FM Peintl	225B	168
Gp 251-252	FM die Trattn	225DE	168
Gp 1378	FM die Trattn (Hohe Breite)	225F	168
Gp 1376	FM (Tratte, Hohe Breite)	225G	168
Gp 294-295	FM bei der Rades	225H	168
Gp 311-312	A zu Niedergattern	225I	168
Gp 1449-1451	A zu Kehr	225K	168
Gp 461-462	A zu Peinten (Baderraun)	225L	168
Gp 430	FM auf dem Frauenbichl	225M	168
Gp 376	FM zu Sinnes	225N	168
Gp 475-477	A zu Sinnes	225O	168
Gp 568	A auf dem Kreuz (Baderraun)	225P	168
Gp 1248	GM auf dem Pfasch	225Q	168
Gp 625	A zu Sennbrunn (Baderraun)	225R	168
Gp 620-621	A zu Sennbrunn (Steinacker)	225S	168
Gp 1132	A auf der Rufenell	225T	168
Gp 1044-1045	A zu Hofling	225W	168
Gp 917	A auf dem oberen Feld	225X	168
Gp 899	FM auf dem oberen Feld	225Y	168
Gp 779-780	A im Pflim beim Meyer (Rosengarten)	225Z	168
Gp 1236	GM auf dem Pfasch	226	169

VII.

Mitgliedschaft an der Agrargemeinschaft Patsch

6 Anteilsrechte 1 1/2 Holzloseile

VIII.

Gemäß dem Kataster vom Jahre 1627 fol. 215 besitzt Martin Nagiller "item einen gemauerten Stockh genannt die Schuel an die Freithofmuer ligent, so der Pfarrkürchen alda mit zwey Khreuzern grundtzinspar ist."

Dieses Gebäude ist heute noch materiell geteilt, der materielle Anteil 1 war ursprünglich Kornspeicher und gehörte zum Pfarrhof (1 l). Der "Stock" des Martin Nagiller wurde als Schule benützt. Heute ist dieses Gebäude die Leichenkapelle, deren materieller Anteil 2 immer noch diesem Hof zugehört.

Der Hausname Dollinger (auch Tollinger) ist in Tirol und Bayern weit verbreitet und in Bayern schon 1290 urkundlich erwähnt. In Urbar des Stiftes Wilten vom Jahre 1476 erscheint erstmals ein Jörg Dollinger, der ein Viertel des Kisenhofes besitzt.

Finsterwalder führt den Hausnamen Dollinger (Tollinger) auf mundartlich doll = dick, stark, zurück (240 f.).

90026 (222)

26 I

Schütz

Kirchstraße 12 (27, 23, 658)

I. Stift Wilten

Kat. 1775/26

2 fl 44 kr

II. 1 Kisenhoflehen mit Behausung

Kat. 1775/26

III. 1775 6.560 kl<sup>2</sup> = 23.594 m<sup>2</sup>

Kat. 1775/26

1865 9.694 kl<sup>2</sup> = 34.898 m<sup>2</sup>

Tpb. 1865/138

1987 40.394 m<sup>2</sup>

Dat.

IV. 1775 1.769 fl

Kat. 1775/26

1865 2.827 fl

Tpb. 1865/138

V.

Nagiller Michael

um 1627

-

StuW 1667/111'

Nagiller Erasmus

-

-

StuW 1717/273'

Spörr Hans

-

SS

VfbS 1731/223ff

Mößmer zu Patsch

Spörr Nikolaus

EW 12.02.1731

S

VfbS 1731/223ff

Spörr'sche Erben

um 1751

K

Kat. 1751/470'ff

Spörr Brigitta

-

-

VfbS 1753/39'ff

Spörr Maria vereh. Kiechl

ÜV 04.07.1753

-

VfbS 1753/39'ff

Kiechl Rosina vereh. Schütz

ÜV 07.03.1791

T

VfbS 1791A/27'ff

Schütz Thomas

ÜV 29.02.1796

EG

VfbS 1796/166'ff

Schütz'sche Kinder

ÜV 28.02.1839

K

VfbW 1840/450ff

Knoflach Georg

KV 03.02.1866

-

Vfbl 1866/117ff

Zollerbauers Sohn

Penz Josef

KV 10.06.1871

-

Vfbl 1871/1031ff

Penz'sche Erben

EW 19.09.1874

-

Vfbl 1875/42ff

Salchner Andrä und Nothburg

KV 20.04.1881

-

Vfbl 1881/316ff



Salchner Andrä	EW 03.11.1914	-	Grundbuch
Troger Maria und Johann	EW 26.12.1918	-	Grundbuch
Troger Max	EW 17.10.1961	-	Datenbank

VI.

Bp 49	Behausung, Stadl, Stallung	228A	171
Gp 44	FG, BG	228A	171
Gp 439	A im Kabisgarten (Baderraun)	228B	171
Gp 442-443	A zu Peinten (Baderraun)	228C	171
Gp 513	A in Badrauns	228D	171
Gp 1150	das Bachackerl (Geiz, Sennenbrunn)	228E	171
Gp 1193-1194	A im Frauenanger (Geiz)	228F	171
Gp 1002-1003	A im obern Feld (Hofling)	228G	171
Gp 954	A im obern Feld	228H	171
Gp 197	FM, GM auf dem Semes	228K	171
Gp 318	FM im Pfons	228L	171
Gp 404	FM im Frauenbichl	228M	171
Gp 296-298	Peinte in der Rades	119B	82
Gp 552-553	A auf dem Kreuz (Baderraun, Eggele)	130A	91
Gp 442-445	A zu Oberpointen (Baderraun, Eggele)	130B	91
Gp 685	FM auf dem Schlötten	130C	91
Gp 1137-1138	A in der Rufenell (Geiz)	230D	91
Gp 394	FM auf dem Frauenbichl	130E	91
	1 Stadl mit Scheune	309	-
Gp 441	A zu Peinten	167I	114

VII.

Mitgliedschaft an der Agrargemeinschaft Patsch  
5 Anteilsrechte 5/4 Holzlosteile

VIII.

Der Hausname Schütz ist hauptsächlich in Südtirol verbreitet. Finsterwalder führt ihn auf den Beinamen "der Schütz" (Jäger oder Bogenschütze) zurück.

90027 (228, 232)

27 I

Schmid

Dorfstraße 9 und 15 (28, 24, 632)

- I. Pfarrkirche Innsbruck  
2 fl 9 kr  
Kat. 1775/16
- II. 2 Rainhoflehen mit Behausung  
Kat. 1775/16
- III. 1775 17.184 kl<sup>2</sup> = 61.805 m<sup>2</sup>  
1865 15.388 kl<sup>2</sup> = 55.397 m<sup>2</sup>  
1987 75.757 m<sup>2</sup>  
Kat. 1775/16  
Tpb. 1865/207  
Dat.
- IV. 1775 5.665 fl  
1865 4.314 fl  
Kat. 1775/16  
Tpb. 1865/207
- V.
- |   |               |    |                  |
|---|---------------|----|------------------|
| Nagiller Michael                              | um 1627       | -  | Kat. 1627/215ff  |
| Nagiller Erasmus                              | ÜV 31.05.1666 | S  | VfbS 1701/214ff  |
| Plazer Blasi                                  | ÜV 18.02.1701 | SS | VfbS 1701/214ff  |
| Plazer Jakob                                  | EW 21.02.1737 | S  | VfbS 1737/564ff  |
| Plazer Johann                                 | EW 17.10.1784 | S  | VfbS 1784A/431ff |
| Plazer'sche Erben                             | EW 14.10.1811 | -  | VfbS 1811A/20    |
| Jenewein Georg                                | KV 09.05.1817 | -  | VfbS 1817/574ff  |
| Jenewein Jakob                                | KV 11.12.1817 | -  | VfbS 1817/695ff  |
| Troger Johann                                 | KV 03.09.1821 | -  | VfbS 1821/520ff  |
| Troger Maria vereh. Trolf                     | EW 19.11.1838 | T  | VfbW 1838A/84    |
| Trolf Johann<br>vulgo Schmid                  | ÜV 20.02.1865 | S  | Vfbl 1865/97ff   |
| Trolf Maria vereh. Troger<br>und Troger Josef | ÜV 07.05.1891 | -  | Vfbl 1891/311ff  |

Troger Josef	EW 16.01.1931	-	Grundbuch
Troger Josef	ÜV 15.05.1976	-	Datenbank

VI.

Bp 59	Behausung, Stadl, Stallung	114A	81
Gp 306-308	A der Laichner	114B	81
Gp 357-358	A die Pliplein	114C	81
Gp 463-464	A zu Unterpeinten (Baderraun)	114D	81
Gp 546-547	A zu Unterpeinten (Baderraun, Feldgasse)	114E	81
Gp 536-537	A zu Laimburg (Baderraun)	114F	81
Gp 520	A zu Laimburg (Baderraun)	114G	81
Gp 574-575	A auf dem Grundegg	114H	81
Gp 594-595	A zu Sennbrunn (Baderraun)	114K	81
Gp 991	das Spitzackerle zu Gaitz	114L	81
Gp 926-927	A auf dem obern Feld	114M	81
Gp 918	A auf dem obern Feld	114N	81
Gp 257-258	FM auf der Tratten	114O	81
Gp 261-262	FM auf der Feuerpeinten (Tratte)	114P	81
Gp 411	FM im Puntinger Winkel (Frauenbichl)	114Q	81
Gp 82	FM im Puntinger Winkel	114Q	81
Gp 999	FM, GM der Rufenell (Geiz)	114X	81
Gp 901	FM auf dem obern Feld	114X	81
Gp 717	FM über dem Grünwald (Schletten)	114Y	81
Gp 722	FM über dem Grünwald (Schletten)	114Z	81
Gp 659	FM auf dem Moos (Schletten)	114Aa	81
Gp 1213	GM bei der Sonnleitn (Pfasch)	114Bb	81
Gp 1226	GM bei dem Amesbichl (Pfasch)	114Cc	81
Gp 1217-1219	GM die Viller Eben (Pfasch)	114Ee	81
Gp 67	FM zu Unterhausen (Frauenbichl)	114Ff	81
Gp 1091-1092	A zu Gaitz	60C	30
Gp 962-963	FM auf der Rufenell	60E	30
Gp 76	FM auf dem Frauenbichl	159M	113
Gp 272	A auf der Tratten, der Umgehende	166H	114
Gp 1242	GM im Pfasch	277F	212
Gp 188	A im äußeren Semes	16C	13
Gp 591	FM zu Sennenbrunn (Baderraun)	16R	13

Gp 582-584	FM auf dem Gurn beim Kreuz (Baderraun)	16S	13
Gp 435	A im Kabesgarten	16X	13
Gp 512	A auf Padrauns	31F	14
Gp 539	FM im Hainzanger (Baderraun)	31P	14
Gp 593	A zu Sennbrunn (Baderraun)	10C	8
Gp 436	FM im Frauenbichl (Baderraun)	10N	8

#### VII.

Mitgliedschaft an der Agrargemeinschaft Patsch

6 Anteilsrechte 1 1/2 Holzlosteile

#### VIII.

Dieser Hof weist eine seltene Geschlossenheit auf. Seit 1701 bis zum Zusammenlegungsverfahren hat sich der Gutsbestand, abgesehen von einigen Zukäufen, nicht verändert (s.o. 16 I "Töchterle").

Im Jahre 1817 wurde ein Kaufpreis von 4500 fl, 1821 von 4300 fl erzielt (vgl. dazu den Gerichtsanschlag von 1775 und 1865).

Der Hofname Schmid zählt zu den Schaffendennamen und rührt von Johann Trolf her, der in der Erwerbssurkunde als vulgo "Schmid" bezeichnet wird.

90028 (231)  
Dorfstraße 13 (29, 25, 631)

28 I

Kössler

I. Rentamt zum Ambrasser Urbar  
12 kr

Kat. 1775/31

II. eine Söllbehausung

Kat. 1775/31

III. 1775 6.458 kl<sup>2</sup> = 23.227 m<sup>2</sup>  
1865 3.721 kl<sup>2</sup> = 13.396 m<sup>2</sup>  
1987 14.458 m<sup>2</sup>

Kat. 1775/31

Tpb. 1865/83

Dat.

IV. 1775 1.461 fl  
1865 1.131 fl

Kat. 1775/31

Tpb. 1865/83

V.

Treimer Augustin

um 1627

-

Kat. 1627/236

Ofer Ruprecht

vor 1694

-

VfbS 1735/362ff

Ofer Simon

EW 18.02.1694

S

VfbS 1735/362ff

Ofer Leonhard

EW 09.07.1735

S

VfbS 1735/362ff

Ofer Joachim

ÜV 16.02.1771

S

VfbS 1771/48ff

Strobl Georg

-

-

VfbS 1795A/194ff

Strobl Anton

KV 26.02.1787

S

VfbS 1795A/194ff

Schuster

Strobl Barbara

wiedervereh. Mair

EW 1795

EG

VfbS 1795A/194ff

Mair Peter

EW 17.11.1804

EG

VfbS 1804A/49

Staudacher Johann

KV 16.05.1805

-

VfbS 1805/130'ff

von Vinaders

Kiechl Thomas

KV 13.09.1830

-

VfbW 1830/1180ff

Trolf Rosina	KV 22.03.1832	-	VfbW 1832/603ff
Trolf Anna	KV 23.05.1847	-	Tpb. 1840/134
Hilber Michael	KV 11.06.1853	-	VfbI 1853/1443ff
Hilber'sche Erben	EW 29.01.1868	-	VfbI 1868/713ff
Kiechl Johann	KV 26.08.1868	-	VfbI 1868/513ff
Kiechl Franz und Maria vereh. Falschlunger	EW 07.09.1898	-	VfbI 1898/3043ff
Falschlunger Andrä	KV 28.05.1910	-	Grundbuch
Falschlunger Kaspar	EW 16.09.1949	-	Datenbank
	KV 05.09.1949		

#### VI.

Bp 60	Söllbehausung FG	109	76
Gp 955-956	A im oberen Feld	170A	117
Gp 683	FM auf dem Schlötten	170B	117
Gp 245	FM im Auchtfeld	170C	117
Gp 1112-1113	A zu Gaitz	223B	166
Gp 152-153	A zu Greith	223C	166
Gp 506-507	A auf dem Badrauns	223D	166
Gp 697	FM auf dem Schlötten	223E	166
Gp 390	FM auf dem Frauenbichl	223F	166
Gp 1243	GM auf dem Pfasch	248G	190

#### VII.

Mitgliedschaft an der Agrargemeinschaft Patsch

4 Anteilsrechte 1 Holzlosteil

#### VIII.

Barbara Strobl legte in ihrem Testament, in dem sie ihren zweiten Ehemann Peter Mair zum Erben eingesetzt hat, fest, daß dieser das Eigentum des Hofes "Kössler" nur dann erlangt, wenn er ihre beiden, aus der ersten Ehe stammenden Kinder bis zum 18. Lebensjahr pflegt und erzieht (VfbS 1804A/49).

Trotz dieser eindeutigen testamentarischen Bestimmung verkauft Peter Mair das

Anwesen im darauffolgenden Jahr.

In diesem Vertrag werden auch ein Wagen mit allem Zubehör, ein Bratzen, eine Mistgabel, eine Windmühl, neun Star Roggen und neun Star Gerste mitveräußert.

Als Kaufpreise werden erzielt:

1805 2.000 fl und 1830 1.975 fl (vgl. auch den Gerichtsanschlag von 1775 und 1865).

Der Hofname "Kössler" könnte mit dem schaffenden Namen "Kessler" = Kupferschmied zusammenhängen, findet jedoch bei Finsterwalder keine Erwähnung.

<b>90029 (241)</b>	<b>29 I</b>	<b>Zach</b>
<b>Zachbichlweg 3 (36, 26, 630)</b>		
I.	Rentamt zum Ambraser Urbar 12 kr	Kat. 1775/51
II.	eine Söllbehausung	Kat. 1775/51
III.	1775 1.164 kl <sup>2</sup> = 4.186 m <sup>2</sup> 1865 1.921 kl <sup>2</sup> = 6.916 m <sup>2</sup> 1987 8.911 m <sup>2</sup>	Kat. 1775/51 Tpb. 1865/81 Dat.
IV.	1775 280 fl 1865 480 fl	Kat. 1775/51 Tpb. 1865/81
V.		
Nagiller Michael	um 1627	- Kat. 1627/234
Raitmayr Josef	KV 13.01.1748	- VfbS 1768/10'ff
Haas Hironimus	KV 18.01.1768	- VfbS 1768/10'ff
Haas Andrä	ÜV 25.11.1814	S VfbS 1814A/93ff
Kalchschmid Peter	KV 17.01.1839	- VfbW 1839/296ff
Mayrhofer'sche Kinder	KV 09.05.1843	- VfbW 1843/930ff
Kiechl Martin	KV 18.11.1851	- VfbI 1851/1803ff
vulgo Zachn-Martl		
Kiechl Andrä	ÜV 07.09.1878	- VfbI 1878/609ff
Kiechl Franz	ÜV 04.08.1899	- Grundbuch
Kiechl Franz	ÜV 28.07.1943	- Datenbank



VI.

Bp 62	Söllbehausung, FG	107A	74
Gp 101-102	A zu Unterhausen	150A	109
Gp 116	ein Auffang hinter dem Haus	107B	74
Gp 346-347	A, FM im Anger	150BC	109
Gp 114	ein Gartl	313	
Gp 1396-1397	A auf der Grießebeben	135	196

VII.

Mitgliedschaft an der Agrargemeinschaft Patsch

4 Anteilsrechte 1 Holzlosteil

VIII.

Im Jahre 1768 wurde dieser Hof verkauft. Ausdrücklich mitverkauft haben die Besitzer Josef Raitmayr und Dorothea Fuchs einen Tisch, einen Drescher, eine Kornmühl, das gesamte Zaun- und Scheitelholz (Nutzholz) und das Brennholz zur "Nothdurft auf ain Viertl Jahr".

Die Hofstelle ist im Jahre 1920 abgebrannt und wurde neu errichtet.

Der Hofname "Zach" kommt verstreut im Wipp- und Stubaital, auch im übrigen Tirol und Vorarlberg vor.

Finsterwalder gibt zwei Deutungen, und zwar

als Beiname "der Zach" zu mundartlich zach = zähe, beharrlich oder - und das ist hier wegen der mundartlichen Aussprache eher anzunehmen - als Verkleinerungsform zu Zacharias (538).



Steirer Melchior	EW 27.09.1866	-	Kat. 1840/81
Steirer Thomas	EW 09.03.1873	S	Vfbl 1898/239ff
Rinner Josef und Serafina	KV 26.07.1899	-	Grundbuch
Rinner Serafine			
vereh. Mattesberger	EW 07.06.1938	-	Grundbuch
	EW 29.10.1941	-	Grundbuch
Strobl Vinzenz	ÜV 30.12.1968	-	Datenbank

#### VI.

Bp 63	Söllbehausung auch eine Mahlmühle, die Ehmühle genannt, mit einem Gang und einem Stampf	104	71
Gp 119	FG	104	71
Gp 1337-1338	A, FM im Auchtfeld (Hohe Breite)	106	73
Gp 1373	FM im Auchtfeld (Hohe Breite)	272A	211
Gp 602-603	der Steinacker zu Sennbrunn (Baderraun)	272B	211
Gp 1356	A hinter der Radis (Hohe Breite)	21H	13
Gp 896	FM im obern Feld	21V	13
Gp 903-904	FM im obern Feld	21V	13
Gp 642-643	A auf dem Kreuz (Schletten)	167J	113
Gp 323-325	GM im Kälbergarten	163F	140

#### VII.

Mitgliedschaft an der Agrargemeinschaft Patsch

4 Anteilsrechte    1 Holzlostteil

#### VIII.

Als Kaufpreis für die Mühle wurden im Jahre 1680 100 fl und im Jahre 1708 400 fl erzielt (vgl. dazu den Gerichtsanschlag vom Jahre 1775).

Über diese Mühle vgl. das Kapitel "Industrie und Gewerbe".

Dem heutigen Eigentümer dieses Hofes Vinzenz Strobl gehört auch der Hof "Geier" (7 I). Die landwirtschaftlichen Grundstücke werden mit diesem bewirtschaftet, die Mühle steht zwar noch, ist aber verfallen.

90031 (238)

31 I

Thommele

Gänsbichl 1 (32, 28, 628)

I. Pfarrkirche Patsch  
5 kr

Kat. 1775/49

II. eine Söllbehausung

Kat. 1775/49

III. 1775 1.868 kl<sup>2</sup> = 6.725 m<sup>2</sup>  
1865 2.166 kl<sup>2</sup> = 7.798 m<sup>2</sup>  
1987 11.872 m<sup>2</sup>

Kat. 1775/49  
Tpb. 1865/202  
Dat.

IV. 1775 499 fl  
1865 509 fl

Kat. 1775/49  
Tpb. 1865/202

V.

Ofer Ambrosi	um 1627	-	Kat. 1627/235
Ofer Valentin	vor 1695	S	VfbS 1727A/410ff
Ofer Peter	ÜV 30.05.1695	S	VfbS 1727A/410ff
Ofer Maria	EW 11.07.1727	EG	VfbS 1727A/410ff
Ofer Andre	EW 10.11.1752	S	VfbS 1752/404ff
Ofer Gregor	EW 16.02.1771	S	VfbS 1771A/43ff
Ofer Maria	EW 19.06.1809	T	VfbS 1809A/35
Mairhofer'sche Kinder	EW 13.08.1821	-	VfbS 1821/488ff
Mairhofer Agnes			
vereh. Gschirr	ÜV 19.02.1844	-	VfbW 1844/310ff
Gschirr Franz	EW 20.12.1846	EG	VfbW 1846/1413ff
Trolf Rosina	KV 21.03.1858	-	Vfbl 1858/237ff

Haller Georg Schuster	KV 14.03.1883	-	VfbI 1883/192ff
Reindl Thomas Tischler	KV 28.03.1883	-	VfbI 1883/228ff
Reindl Alois	ÜV 13.01.1895	-	VfbI 1895/134ff
Knoflach Johann und Maria	KV 05.10.1901	-	Grundbuch
Knoflach Anton	EW 01.05.1920	-	Grundbuch
	EW 27.06.1928		
Knoflach Alfons	ÜV 20.04.1962	-	Datenbank

VI.

Bp 64	Söllbehausung	101	68
Gp 117	G der Pfonns	102	69
Gp 118	G am Gänsbichl (Hohe Breite)	304	235
Gp 344-345	A der Hörmannsanger	103	70

VII.

Mitgliedschaft an der Agrargemeinschaft Patsch  
4 Anteilsrechte 1 Holzlosteil

VIII.

In der unmittelbaren Umgebung der Hofstelle befand sich das songennante "Pestangerl". Bei Umbauarbeiten im Haus und im angrenzenden Grundstück ist der derzeitige Eigentümer des öfteren auf menschliche Skelette gestoßen (Auskunft Alfons Knoflach).

Dieses Haus soll laut Angaben in der Schulchronik (Lehrstoff für die Volksschule) beim Großbrand des Jahres 1399 als einziges verschont geblieben sein.

Der Hofname "Thommele" dürfte auf die Verkleinerungsform zum Vornamen Thomas des Eigentümers Thomas Reindl (1883) zurückzuführen sein.

**90032 (236)**

**32 I**

**Derfner**

**Dorfstraße 16 (33, 29, 633)**

I. Kloster St. Georgenberg  
2 fl

Kat. 1775/11

II. zwei Plazerlehen mit Behausung

Kat. 1775/11

III. 1775 23.303 kl<sup>2</sup> = 83.891 m<sup>2</sup>  
1865 22.227 kl<sup>2</sup> = 80.017 m<sup>2</sup>  
1987 96.634 m<sup>2</sup>

Kat. 1775/11  
Tpb. 1865/101  
Dat.

IV. 1775 5.696 fl  
1865 5.515 fl

Kat. 1775/11  
Tpb. 1865/101

V.

Platzer Blasi

um 1627

-

Kat. 1627/228'

Nagiller Martin

-

-

Kat. 1627/228'

Nagiller Georg

vor 1739

-

VfbS 1778A/783ff

Mayr Peter

KV 07.03.1739

-

VfbS 1778A/783ff

Mayr Elisabeth geb. Nagiller

EW 16.11.1778

EG

VfbS 1778A/783ff

Mayr Johann

EW 03.06.1789

S

VfbS 1789/120ff

Liensberger Georg

KV 07.01.1811

-

VfbS 1811/4'ff

Liensberger Donat

ÜV 15.08.1834

S

VfbW 1834/1531ff

vulgo Terfner

Haller Klement

KV 08.02.1881

-

VfbI 1881/104ff

Haller Klement

ÜV 28.11.1930

-

Grundbuch

Haller Johann

ÜV 25.08.1965

-

Datenbank

VI.

Bp 58	Behausung, Stadl, Stallung, FG	121A	83
Gp 122-124	eine Peinten nächst der Behausung	121B	83
Gp 482-484	A, FM zu Sinnes	121C	83
Gp 499-502	A auf dem Badrauns, in der Gruaben	121DE	83
Gp 1180-1181	A das äußere Grübl (Geiz)	121F	83
Gp 695	FM am grünen Wald (Schletten, Kartnall)	121G	83
Gp 756-758	Ackerle im Plinn (Rosengarten)	121I	83
Gp 660-662	A auf der Laimgruabn (Schletten)	121K	83
Gp 887-888	A, GM Gufls	121LM	83
Gp 395	FM auf dem Frauenbichl	121N	83
Gp 423-424	FM auf dem Frauenbichl (obere Sinnes)	121O	83
Gp 202-206	FM, GM im Semmes	123A	84
Gp 1374-1375	FM im Auchtfeld (Tratte, Hohe Breite)	123B	84
Gp 1240	GM auf der Pfasch	123C	84
Gp 1139-1140	der Bachacker (Geiz)	124A	85
Gp 1157-1158	A auf dem Kreuz (Geiz)	124B	85
Gp 894	FM zu Gufels	124C	85
Gp 710	FM auf dem Schlötten	124D	85
Gp 702	FM das lange Lißl	124E	85
Gp 548-549	FM unter der Feldgassen (Baderraun)	124F	85
Gp 1350	GM hinter dem Burgstall (Hohe Breite)	124H	85
Gp 1418-1421	A und Leitl im Birchach (Kehr)	124I	85
Gp 949-950	GM im Rufenell	124K	85
Gp 1342-1344	A, FM hinter der Rades (Hohe Breite)	124L	85
Gp 1386-1388	A auf der Grieseben (Hohe Breite)	124M	85
Gp 589-590	A ober Sennbrunn (Baderraun)	124N	85
Gp 64	FM auf der Schlötten	124O	85
Gp 1276	FM in der Saur	120C	82

VII.

Mitgliedschaft an der Agrargemeinschaft Patsch

6 Anteilsrechte 1 1/2 Holzlosteile

VIII.

Der Hofname "Terfner" ist hier urkundlich erstmals im Jahre 1834 für Donat Liensperger als Vulgoname genannt. Vielleicht besteht eine Verbindung mit dem Namen "Derfesser", der einen vom Dorf Terfens Herkommenden bezeichnen soll (235).



90033 (233)

33 I

Zenzen

Dorfstraße 17 (34, 30, 634)

I.	Stift Wilten			Kat. 1775/12
	33 kr			
II.	1/2 Lännerlehen mit Behausung			Kat. 1775/12
III.	1775	7.086 kl <sup>2</sup> = 25.509 m <sup>2</sup>		Kat. 1775/12
	1865	8.325 kl <sup>2</sup> = 29.970 m <sup>2</sup>		Tpb. 1865/114
	1987	49.764 m <sup>2</sup>		Dat.
IV.	1775	1.957 fl		Kat. 1775/12
	1865	2.253 fl		Tpb. 1865/114
V.				
	Nagiller Thoman	um 1627	-	Kat. 1627/217
	Nagiller Michael	-	-	Kat. 1627/217
	Prechtl Matheis	-	-	StuW 1667/111
	Riedl Georg	vor 1704	-	VfbS 1734/51ff
	Strobl Michael	KV 08.12.1704	-	VfbS 1734/51ff
	Strobl Johann	ÜV 13.08.1734	S	VfbS 1734/51ff
	Strobl Johann	EW 22.04.1794	S	VfbS 1794A/112ff
	Strobl Maria	EW 26.06.1817	EG	VfbS 1817/470ff
	Strobl'sche Kinder	EW 29.10.1837	K	VfbW 1837/1904ff
	Strobl Theresia	ÜV 21.05.1852	-	VfbI 1852/1164ff
	Mader Balthasar	KV 01.03.1856	-	Tpb. 1840/125
	Kerber Eustach	KV 17.05.1856	-	VfbI 1856/437ff
	Salchner Jakob	KV 06.09.1876	-	Tpb. 1840/125

Knoflach Johann	KV 04.09.1860	-	Tpb. 1840/125
Knoflach'sche Erben	EW 09.06.1869	-	VfbI 1869/152ff
Mattersberger Jakob	KV 22.07.1875	-	VfbI 1875/383ff
vulgo Zenzen			
Mattersberger Antonie			
vereh. Haller und			
Haller Josef	KV 13.12.1911	-	Grundbuch
Haller Berta vereh. Haller	EW 30.03.1956	-	Grundbuch
und Haller Paula			
vereh. Reitmair	EW 07.09.1972	-	Grundbuch
Haller Oswald	ÜV 27.02.1975	-	Datenbank

VI.

Bp 57	Behausung, Stadl, Stallung, FG	125A	86
Gp 125-126	FM Peinten nächst der Behausung	125B	86
Gp 285-287	A hinter Patscher	125C	86
Gp 259-260	FM auf der Tratten	125D	86
Gp 271	A im Auchtfeld (Trattenacker)	126A	87
Gp 1320-1322	A auf der Hochgebraiten	126B	87
Gp 1422-1423	A auf Kehr	126C	87
Gp 313-314	A zu Niedergattern	126D	87
Gp 1229	A im Pfasch	126F	87
Gp Gp 1280	FM in der Saur	126E	87
Gp 550	A im Hainzelsanger (Lamurg, Baderraun)	126G	87
Gp 1021-1022	A zu Gaywitz (Hofling)	126J	87
Gp 401	FM auf dem Frauenbichl	139B	99
Gp 521-522	A in Laimburg, Baderraun	139C	99
Gp 1238	GM auf dem Pfasch	139F	99
Gp 772-773	A im Pflim (Rosengarten)	139J	99
Gp 291-292	A auf der Radis	273A	212
Gp 719	A ober Gufels, Schletten	274B	212
Gp 873	FM auf dem Schlötten (Obergufels, Bruchrain)	246B	188

VII.

Mitgliedschaft an der Agrargemeinschaft Patsch

5 Anteilsrechte    5/4 Holzlosteile

VIII.

Der Hofname "Zenzen" erscheint in den Urkunden als Beiname des Mattersperger Jakob erstmalig im Jahre 1875.

Finsterwalder führt diesen auf den Namen Vinzenz zurück, der in der Folge zu Zenz wurde (100).

90034 (235) 34 I Pusterer  
Dorfstraße 18 (35, 31, 635)

I. frei und eigen Kat. 1775/4+14

II. zwei halbe Söllbehausungen Kat. 1775/4+14

III. 1775 Teil A  $4.983 \text{ kl}^2 = 17.939 \text{ m}^2$  Kat. 1775/4  
Teil B  $5.375 \text{ kl}^2 = 19.350 \text{ m}^2$  Kat. 1775/14  
 $10.358 \text{ kl}^2 = 37.289 \text{ m}^2$

1865  $7.406 \text{ kl}^2 = 26.662 \text{ m}^2$  Tpb. 1865/166  
1987  $30.220 \text{ m}^2$  Dat.

IV. 1775 Teil A 1.075 fl Kat. 1775/4  
Teil B 1.240 fl Kat. 1775/14  
2.315 fl  
1865 1.856 fl Tpb. 1865/166

V.

Rynner Michael um 1627 - Kat. 1627/212'f.  
Steuxner Matthias - - Kat. 1627/212'f.  
Steuxner'sche Kinder vor 1685 - VfbS 1720/130'ff.

Teil A

Hopfner David - - VfbS 1713/128'ff.  
Hueber Gall vor 1713 - VfbS 1713/128'ff.  
Hueber Gertraud  
vereh. Rösch KV 23.05.1713 T VfbS 1713/128'ff.  
Rösch Gertraud ÜV 1751 T VfbS 1751/35'ff.  
Kienast Mathäus um 1775 - Kat. 1775/4

Teil B

Hueber Gall KV 26.01.1685 - VfbS 1720/130'ff.

Hueber Ursula			
vereh. Rathgöber	ÜV 1720	T	VfbS 1720/130'ff.
Rathgöber Nikolaus	vor 1751	EG	Kat. 1751/466'f.
vereinigt			
Hopfner Bartlmä	vor 1815	-	VfbS 1821/537ff.
Kraler Aloys	KV 30.10.1815	-	VfbS 1821/537ff.
Stolz Bartlmä	KV 28.10.1824	-	VfbH 1825/58ff.
Müller Joseph	KV 31.05.1825	-	VfbH 1825/58ff.
	KV 24.08.1826	-	VfbW 1826/467ff.
Müller Joseph	EW 20.11.1847	S	VfbW 1847/1832ff.
Müller Barbara	KV 02.06.1871	T	VfbI 1871/947ff.
Kartnaler Georg	KV 11.04.1878	-	VfbI 1878/237ff.
Partholl Elisabeth	KV 16.01.1882	-	VfbI 1882/37ff.
Koch Alois	EW 30.12.1922	-	Grundbuch
Koch'sche Erben	EW 15.07.1930	-	Grundbuch
Koch Rudolf	ÜV 20.04.1966	-	Datenbank

VI.

Bp 55	Söllbehausung, Stadl, Stallung	127	88
Gp 129	Gartl	127	90
Gp 160-161	A in Greit	128A	89
Gp 615-616	A der Steigacker (Baderraun)	128B	89
Gp 1134	A das Bachackerl (Geiz)	128C	89
Gp 1065-1067	A zu Gaitz	128D	89
Gp 721	FM unter dem Grünwald (Schletten)	128E	89
Gp 1246	GM im Pfosch	128F	89
Gp 1381	FM auf der Tratten (Hohe Breite)	128G	89
Gp 239	das Untere (Tratte)	128H	89
Gp 1124	A auf dem Frauenanger (Geiz)	129A	91
Gp 1220-1222	die Dilereben (Pfosch)	129B	91
Gp 994-995	FM zu Gaitz	129C	91
Gp 664-665	FM auf der Laimgruben (Schletten)	129D	91
Gp 4	FM auf der Laimgruben (Schletten)	129E	91

VII.

Mitgliedschaft an der Agrargemeinschaft Patsch

4 Anteilsrechte    1 Holzlostteil

VIII.

Dieses Söllhaus wurde um 1685 geteilt und um 1815 wieder zu einem Hof vereinigt. Er erzielte im Jahre 1821 einen Kaufpreis von 3.800 fl, im Jahre 1825 wurde er um 2.080 fl, im Jahre 1826 um 2400 fl verkauft.

90035

35 I

Trolf

Dorfstraße 19 (3, 33, 637)

I.	Graf von Willa	<i>Wicke?</i>			Kat. 1775/10
	1 fl 30 kr				
II.	zwei Lehen, die Riezler Huben, mit Behausung				Kat. 1775
III.	1775	27.089 kl <sup>2</sup> = 97.520 m <sup>2</sup>			Kat. 1775/10
	1865	19.527 kl <sup>2</sup> = 70.297 m <sup>2</sup>			Tpb. 1865/74
	1987	88.159 m <sup>2</sup>			Dat.
IV.	1775	5.975 fl			Kat. 1775/10
	1865	4.965 fl			Tpb. 1865/74
V.					
	Kaltenhauser Adam	um 1627	-		Kat. 1627/226ff.
	Nagiller Martin	vor 1670	-		VfbS 1704/-
	Kiechl Erhard	KV 06.06.1670	-		VfbS 1704/-
	Kiechl Josef	ÜV 10.11.1704	S		VfbS 1704/-
	Kiechl Anna	ÜV 22.01.1748	T		VfbS 1748/145ff.
	Trolf Andrä	KV 11.11.1785	-		VfbS 1802A/103
	Trolf Johann	EW 14.10.1803	S		VfbS 1803A/92
	Trolf'sche Erben	EW 26.06.1809	-		VfbS 1809A/40
	Kirchmair Mathias	KV 09.10.1831	-		VfbW 1831/1400ff.
	Kirchmair Alois	EW 26.08.1835	S		VfbW 1835/1287ff.
	Troger Nikolaus	ÜV 28.06.1892	-		Vfbl 1892/2214ff.
	Troger Johann	ÜV 19.04.1919	-		Grundbuch
	Troger Johann	ÜV 23.05.1958	-		Datenbank

VI.

Bp 54	Behausung	136A	97
Gp 130	FG	136A	97
Gp 31	eine Peintn	136B	97
Gp 565	A auf dem Kreuz (Eggele Baferraun)	136C	97
Gp 1009-1010	A zu Hofling	136D	97
Gp 919	A im oberen Feld	136E	97
Gp 915	A unter dem Weg	136F	97
Gp 236	FM auf der Trattn	136G	97
Gp 690	FM auf der Kartnall (Schletten)	136H	97
Gp 1148	das Bachgartl (Fraunanger, Geiz)	136I	97
Gp 180	GM auf dem Semes	136K	97
Gp 229-230	A in Sennes (Laimegg)	136L	97
Gp 1225	GM bei dem Ameisbichl (Pfasch)	221C	164
Gp 1017-1018	GM in Gaywitz (Hofling)	221D	164
Gp 977-978	Schmidacker zu Hofling	221F	164
Gp 900	FM auf dem oberen Feld	221G	164
Gp 989	A auf der Rufinell (Geiz)	217A	161
Gp 1108-1109	A zu Gaitz	217B	161
Gp 680	FM auf dem Schlötten	217C	161
Gp 723	FM auf dem Schlötten	217D	161
Gp 63	FM im Frauenbichl	217E	161
Gp 1144	FM auf dem Frauenanger	217F	161
Gp 1071-1072	A zu Gaitz	294C	226
Gp 131-132	A, FM Peintn	47 B	23
Gp 1093	A zu Geiz	47 C	23
Gp 753	A auf dem Pflim (Rosengarten)	47 D	23
Gp 16	FM beim Feldgatter (Moos)	47 E	23
Gp 1202-1203	A auf dem Frauenanger (Ameisbichl, Geiz)	49 A	24
Gp 653-655	A auf der Feld-Egart (Schletten)	49 B	24
Gp 1305-1306	A der Laichner (Hohe Breite)	118A	82

VII.

Mitgliedschaft an der Agrargemeinschaft Patsch

6 Anteilsrechte 1 1/2 Holzlosteile



VIII.

Dieser Hof besitzt (1704) einen eigenen Brunnen. Die Hofstelle Dorfstraße 19 wurde mit Kaufvertrag vom 8.2.1980 (Bp 234, EZl. 280) an Johannes und Sylvia Kröll verkauft und eine neue Hofstelle am Zollerweg 2 errichtet.

Mit Tagebuchszahl 5572 vom 11.6.1979 wurde die alte Hofstelle unter Denkmalschutz gestellt.

Der Hofname Trolf scheint hier als Familienname ab 1785 auf. Urkundlich ist dieser Name jedoch seit 1394, wenn auch nicht in Patsch, nachweisbar (101, 247).

90036 (201)  
Zollerweg 1 (38, 34, 638)

36 I

Fasser  
(Ritter)

I. Stift Wilten  
1 fl 20 kr

Kat. 1775/17

II. eine Behausung aus dem Kisenhof

VfbH 1783/490ff.

III. 1775 1.861 kl<sup>2</sup> = 6.670 m<sup>2</sup>  
1865 3.740 kl<sup>2</sup> = 13.464 m<sup>2</sup>  
1987 17.018 m<sup>2</sup>

Kat. 1775/17

Tpb. 1865/79

Dat.

IV. 1775 542 fl  
1865 1.167 fl

Kat. 1775/17

Tpb. 1865/79

V.

Kaltenhauser Adam	um 1627	-	Kat. 1627/226'ff.
Kaltenhauser Peter	um 1627	-	Kat. 1667-1709/113'
Kaltenhauser Christian	-	-	StaW Urbar 1650/8f.
Pliemb Georg	-	-	StuW 1717-1724/271
Pliemb Anton	-	-	StuW 1717-1724/271
Pliemb Josef	-	-	StuW 1717-1724/271
Pliemb Georg			
Zimmermann	vor 1679	-	VfbH 1710/1775ff.
Posch Hans	vor 1679	-	VfbH 1710/1775ff.
Posch Michael	EW 03.02.1679	S	VfbH 1710/1775ff.
Posch Jakob	KV 15.02.1710	B	VfbH 1710/1775ff.
Posch Jakob	EW 05.02.1737	S	VfbS 1737/525ff.
Kiechl Martin	KV 24.08.1754	-	VfbH 1754/368'ff.
Kiechl Thomas	KV 13.03.1763	B	VfbH 1763/101'ff.

Strobl Andreas	KV 23.03.1783	-	VfbH 1783/490'ff.
Strobl Josef			
Tischler	ÜV 24.01.1822	S	VfbS 1822/37ff.
Kienast Thomas	KV 06.10.1832	-	VfbH 1832/1367ff.
Kienast Anna und Maria	EW 17.06.1854	T	Kat. 1840/69
Kienast Anna			
vereh. Trolf	EW 27.07.1854	-	Vfbl 1854/2464ff.
Trolf Agnes	ÜV 12.05.1898	T	Vfbl 1898/1755ff.
Danninger Josef	KV 04.06.1902	-	Grundbuch
Stöckholzer Georg	EW 23.04.1909	-	Grundbuch
Stöckholzer Georg	EW 22.10.1937	-	Grundbuch
Stöckholzer Georg	ÜV 13.11.1975	-	Datenbank

VI.

Bp 53	Behausung, Stadl, Stallung	144	103
Gp 133	FM, BG	144	103
Gp 554-558	A am Kreuz (Baderraun)	145A	104
Gp 1161-1162	A der Lechner (Geiz, Grantische)	145B	104
Gp 714	FM im Grünwald (Schletten)	145C	104
Gp 540	FM im Hainzel-Anger (Baderraun)	145D	104
Gp 1409	A zu Kehr	145E	104
Gp 267	FM auf der Tratten	140A	99
Gp 585-598	A, M auf dem Gern (Baderraun)	140D	99
Gp 1143	Bachackerl (Geiz)	140E	99
Gp 914	A im oberen Feld	140H	99

VII.

Mitgliedschaft an der Agrargemeinschaft Patsch  
4 Anteilsrechte 1 Holzlosteil

VII.

Der Hofname "Fasser" ist in ganz Tirol verbreitet. Schon 1340 ist Albrecht der Vasser (Leutasch) genannt. Finsterwalder gliedert diesen Namen in die Gruppe der Berufsamen: Fasser = "Verpacker" ein. Als Fasshäuser werden besonders Niederlagen für Salz bezeichnet (268).

**90037 (199)**  
**Dorfstraße 20 (39, 35, 639)**

**37 I**

**Sattler**  
**(Burgen)**

I. Pfarrkirche Innsbruck  
8 kr

Kat. 1775/93

II. eine Behausung aus dem Griesmayrlehen

Kat. 1775/93

III. 1775 3.790 kl<sup>2</sup> = 13.644 m<sup>2</sup>  
1865 7.240 kl<sup>2</sup> = 26.064 m<sup>2</sup>  
1987 37.418 m<sup>2</sup>

Kat. 1775/93  
Tpb. 1865/198  
Dat.

IV. 1775 -  
1865 1.875 fl

Tpb. 1865/198

V.

Stolz Urban	um 1627	-	StuW 1717-1724/275
Pliemb Anton	-	-	StuW 1717-1724/275
Kiechl Hans	-	-	StuW 1717-1724/275
Riedl Georg	vor 1704	-	VfbS 1734/51ff.
Strobl Michael	KV 08.12.1704	-	VfbS 1734/51ff.
Strobl Andre 1/2	ÜV 26.03.1730	-	VfbS 1778A/698ff.
Strobl Johann 1/2	ÜV 13.08.1734	-	VfbS 1734/51ff.
Strobl Andre	KV 16.05.1745	-	VfbG 1734-1745/655
Strobl Nikolaus	ÜV 22.10.1778	S	VfbS 1778A/698ff.
Strobl Georg	EW 15.03.1803	S	VfbS 1803A/11
Kiechl Thomas	KV 23.11.1833	-	VfbW 1833/1653ff.
Kapeller Josef	KV 13.02.1835	-	VfbW 1835/277ff.
Aschberger Bartlmä	KV 30.05.1836	-	VfbW 1836/1137ff.
Aschberger Josef	KV 28.09.1847	-	VfbW 1847/1576ff.

Baumgartner Mathias	KV 07.10.1847	-	VfbW 1847/1598ff.
Muigg Josef	KV 08.04.1874	-	VfbI 1874/206ff.
Eller Alois	KV 07.03.1875	-	VfbI 1875/127ff.
Mair Notburg	KV 24.04.1877	-	VfbI 1877/252ff.
Mair Johann	EW 10.03.1904	-	Grundbuch
Mair'sche Erben	EW 30.10.1920	-	Grundbuch
Mair Ludwig	ÜV 25.05.1949	-	Datenbank

#### VI.

Bp 52	Behausung, Stadl, Stallung	147	106
Gp 37	FG	147	106
Gp 85-86	FM zu Unterhausen (Frauenbichl)	137B	98
Gp 409	FM zu Puting	137C	98
Gp 81	FM im Frauenbichl	137D	98
Gp 617-618	A, M zu Sennbrunn (Baderraun)	137E	98
Gp 1371-1372	Grund in der Trattn (Hohe Breite)	137K	98
Gp 1195-1197	A im Frauenanger (Geiz)	137L	98
Gp 576-580	A, M am Grünbichl (Grintegg, Baderraun)	137M	98
Gp 874-875	A auf Gufels (Baderraun)	137N	98
Gp 473-474	FM auf dem Sinnes (Baderraun)	137P	98
Gp 379	FM auf dem Semes (Frauenbichl)	50	25
Gp 227-228	Auffang im Anzenthale (Semmes)	51	26
Gp 276-277	A hinterm Patscher	155C	113
Gp 243	A auf dem Semes	44	20

#### VII.

Mitgliedschaft an der Agrargemeinschaft Patsch

5 Anteilsrechte 5/4 Holzlosteile

#### VIII.

Das Haus wurde 1833 um 2.000 fl, 1835 um 2.700 fl und 1836 um 2.400 fl verkauft.

Der Hausname Sattler ist heute nicht mehr bekannt. Nach Notburg Mair (1871) heißt dieser Hof Burgen. Finsterwalder reiht den Hausnamen Sattler in die Familie der Berufsnamen ein (456).

**90038 (198)**  
**Dorfstraße 21 (40, 36, 640)**

**38 I**

**Tanigl**

I.	Pfarrkirche Innsbruck 36 kr		Kat.	1775/92
II.	1/2 Pollenlehen, mit Behausung		Kat.	1775-1780/89
III.	1775 5.651 kl <sup>2</sup> = 20.344 m <sup>2</sup> 1865 6.161 kl <sup>2</sup> = 22.180 m <sup>2</sup> 1987 27.256 m <sup>2</sup>		Kat.	1775/92 Tpb. 1865/45 Dat.
IV.	1775 1.540 fl 1865 1.706 fl		Kat.	1775/92 Tpb. 1865/45
V.				
	Nagiller Martin	um 1627	-	Kat. 1627/213
	Nagiller Georg	-	-	StuW 1717-1724/270'
	Prechtl Gall	um 1700	-	VfbS 1728/39ff.
	Prechtl Mathias	vor 1728	S	VfbS 1728/39ff.
	Prechtl Andre	ÜV 07.02.1728	S	VfbS 1728/39ff.
	Prechtl Veit	ÜV 22.05.1745	S	VfbS 1745/136ff.
	Posch Anton	um 1751	-	Kat. 1751/459
	Peer Michael	-	-	VfbS 1798/164ff.
	Schaiter Josef			
	Priester	KV 23.10.1797	-	VfbS 1798/164ff.
	Gremler Kaspar	KV 14.05.1798	-	VfbS 1798/164ff.
	Hilber Martin	KV 10.04.1810	-	VfbS 1810/181ff.
	Hilber Mathias	ÜV 26.06.1818	S	VfbS 1818/670ff.
	Hilber Mathias	EW 02.10.1877	S	Grundbuch
	Knoflach Anna	KV 06.08.1901	-	Grundbuch
	Reindl Alois und Maria	KV 03.10.1902	-	Grundbuch

Reindl Alois	EW 21.02.1934	-	Grundbuch
	ÜV 08.04.1940	-	Grundbuch
Reindl Walter	ÜV 16.08.1979	-	Datenbank

VI.


Bp 51	Behausung, Stadl, Stallung, FG	151A	110
Gp 134-135	G hinter dem Haus	151B	110
Gp 211	A im Sinnes (Frauenbichl)	151C	110
Gp 478-481	A im Sinnes (Frauenbichl)	151D	110
Gp 1136	Bachacker (Geiz)	151E	110
Gp 855-860	A, Leithen im Bruchrain	151F	110
Gp 255-256	FM im Auchtfeld (Tratte)	151G	110
Gp 244	FM im Auchtfeld (Tratte)	151H	110
Gp 693	FM im Grünwalt (Schletten, Kartnall)	151I	110
Gp 972	A im oberen Feld	152A	111
Gp 948	A im oberen Feld	152B	111
Gp 570-571	A auf dem Kreuz (Baderraun)	152C	111
Gp 1041	FM beim Essiggatterl	152D	111
Gp 1147	FM im Frauenanger	152E	111
Gp 708	FM auf der Schlötten	152F	111
Gp 523-525	A zu Laimburg (Baderraun)	153A	112
Gp 1446	G zu Steifers (Kehr)	153C	112
Gp 984	FM zu Rufenell	153D	112
Gp 374	FM zu Sinnes (Frauenbichl)	132A	93
Gp 979	FM zu Hofburg	132B	93

VII.

Mitgliedschaft an der Agrargemeinschaft Patsch  
4 Anteilsrecht 1 Holzlostteil

VIII.

-



von Steinhilber	KV 05.10.1794	-	VföS 1794/261ff.
Reitmann Marie	EW 19.02.1802	BG	VföS 1802/120
Schönlechner'schen Arbeit	EW 23.02.1822	K	VföS 1822/317ff.
Spitzmann Kreuzweg	KV 30.03.1822	SW	VföS 1822/317ff.
Huber Theres			VföS 1822/343ff.

Geschlossener Hof "Tanigl"



90039 (208)

39 I

Riedl

Dorfstraße 23 (41, 37, 641)

I.	Stift Wilten			Kat. 1775/1
	2 fl 30 1/2 kr			
II.	1 1/2 Fasserlehen mit Behausung			Kat. 1775/1
III.	1775	22.248 kl <sup>2</sup> = 80.093 m <sup>2</sup>		Kat. 1775/1
	1865	11.690 kl <sup>2</sup> = 42.082 m <sup>2</sup>		Tpb. 1865/168
	1987	1.217 m <sup>2</sup>		Dat.
IV.	1775	4.662 fl		Kat. 1775/1
	1865	3.778 fl		Tpb. 1865/168
V.				
	Pitschmann Sebastian	um 1627	-	Kat. 1627/218
	Riedl Thomann	vor 1690	-	Kat. 1627/218
	Riedl Lorenz	ÜV 19.01.1690	S	VfbS 1690/-
	Riedl Maria			
	vereh. Pichler	-	T	VfbS 1743/705ff.
	Pichler Maria	-	T	VfbS 1743/705ff.
	Egg Johannes	-	-	VfbS 1743/705ff.
	Riedl Maria			
	vereh. Pichler	KV 26.05.1742	-	VfbS 1743/705ff.
	Riedl Eva			
	vereh. Prenner	EW 14.07.1743	SW	VfbS 1743/705ff.
	Prenner Andre	EW 27.06.1774	S	VfbS 1774/268ff.
	Prenner Maria	KV 13.03.1792	SW	VfbS 1794/261ff.
	Holzmann Blasius			
	von Steinach	KV 05.10.1794	-	VfbS 1794/261ff.
	Holzmann Maria	EW 19.02.1802	EG	VfbS 1802/120
	Holzmann'schen Erben	EW 23.02.1822	K	VfbS 1822/317ff.
	Holzmann Kreszenz	KV 30.03.1822	SW	VfbS 1822/317ff.
	Spörr Theres	KV 19.06.1823	-	VfbS 1823/342ff.

Kolb Peter	KV 02.05.1836	-	VfbW 1836/823ff.
Zechner Georg	KV 18.02.1837	-	VfbW 1837/402ff.
Farbmacher Eustach	KV 15.03.1843	-	VfbW 1843/616ff.
Farbmacher'sche Erben	EW 26.04.1847	-	Tpb. 1840/145
Ranalter Nikolaus	KV 27.07.1847	-	VfbW 1847/1141ff.
Laimböck Josef	KV 10.05.1849	-	VfbI 1858/266ff.
Mair Franz	KV 31.03.1858	-	VfbI 1858/266ff.
Strobl Baltasar	KV 09.03.1876	-	VfbI 1876/72ff.
Knoflach Andrä	KV 15.06.1891	-	VfbI 1891/373ff.
Knoflach Vinzenz und Georg	EW 11.06.1897	-	VfbI 1897/4250ff.
Knoflach Georg	ÜV 14.10.1898	-	VfbI 1898/3324ff.
Gemeinde Patsch	KV 22.04.1903	-	Datenbank

VI.

Bp 30	Behausung, Stadl, Stallung	154A	113
Gp 29	FG	154A	113
Gp 39	BG	154B	113
Gp 433	A im Kabisgarten (Baderraun)	154D	113
Gp 907-908	FM zu Sennbrunn	154O	113
Gp 1155-1156	A der Kreuzacker (Geiz)	163D	114
Gp 263	A hinter dem Patscher	64 E	32
Gp 264	A hinter dem Patscher	61 E	31
Gp 627	FM zu Sennbrunn (Baderraun)	117T	81
Gp 628	FM zu Sennbrunn	61 I	31
Gp 628	G zu Sennbrunn (Pfaffenbichl)	64 K	32
Gp 429	FM auf dem Frauenbichl	206B	151
Gp 89	G zu Unterhausen	247D	189
Gp 90	G zu Unterhausen	247D	189
Gp 429	FM in Frauenbichl	247F	189
Gp 713	FM auf dem Schlötten	247H	189
Gp 165-166	A in Greith	247I	189
Gp 640-641	A außer der Feldgassen	247H	189
Gp 804	GM auf dem Pflim, der Rosengarten	247R	189

VII.

-

VIII.

Maria Riedl, verehelichte Pichler, übergab diesen Hof ihrer Tochter Maria. Diese verkaufte das Anwesen an Johannes Egg ohne Wissen ihrer Mutter. Daraufhin löste Maria Riedl dem Johannes Egg den Hof wieder ab und vermachte ihn im Jahre 1743 ihrer Schwester Eva Riedl, verehelichte Prenner.

Diesen Hof erwarb die Gemeinde im Jahre 1903. Die Grundstücke wurden damals den verschiedenen Einlagezahlen der Gemeinde zugeschrieben, in dieser Einlagezahl verblieben nur mehr die Bauparzelle 30 (208), auf dem das Schulhaus erbaut wurde, und die Gartenparzelle Gp 29, auf der sich heute der Musikpavillon befindet.

Der Hofname Riedl, in ganz Tirol verbreitet, ist urkundlich im Wipptal schon 1306 (Ruedl der Smurner) nachweisbar. Finsterwalder führt diesen auf die Verkleinerungsform des Namens Ruodolf oder einen ähnlichen Vornamen zurück (443).

90040 (189)

40 I

-

Hofrat Hirnweg 7 (47, 43, 612)

(Stachele, Florl)

I.	Rettenberg			Kat. 1775/57
II.	eine Söllbehausung, Hufschmittn in den halben Rettenbergerhof gehörig			Kat. 1775/57
III.	1775 750 kl <sup>2</sup> = 2.700 m <sup>2</sup>			Kat. 1775/57
	1865 4.902 kl <sup>2</sup> = 17.647 m <sup>2</sup>			Tpb. 1865/21
	1987 41.082 m <sup>2</sup>			Dat.
IV.	1775 230 fl			Kat. 1775/57
	1865 1.270 fl			Tpb. 1865/21
V.				
	Mader Mathäus	vor 1627	-	Kat. 1627/229'
	Mader'sche Erben	um 1627	-	Kat. 1627/229'
	Lotter Peter	-	-	Kat. 1627/229'
	Lotter Georg	vor 1688	S	Vfbs 1688/-
	Lotter Peter	ÜV 02.06.1688	S	Vfbs 1688/-
	Lotter Franz	EW 26.06.1699	B	Vfbs 1699/-
	Lotter Josef und Johannes	EW 06.04.1728	S	Vfbs 1728/496ff.
	Kienast Augustin	KV 1729	-	Vfbs 1729/32'ff.
	Trolf Josef	vor 1751	-	Vfbs 1776/313ff.
	Trolf Andre	um 1751	S	Kat. 1751/455'
	Trolf Jakob	ÜV 05.10.1776	S	Vfbs 1776/313ff.
	Trolf Christian	ÜV 08.05.1819	S	Vfbs 1819/900ff.
	Kastner Peter	KV 07.03.1840	-	VfbW 1840/390ff.
	Kraler Alois und Martin	KV 17.09.1840	-	Tpb. 1840/72
	Farbmacher Johann	KV 31.01.1844	-	VfbW 1844/145ff.
	Farbmacher Johann	EW 28.01.1848	S	VfbW 1848/62ff.
	Farbmacher Katherina	EW 29.08.1901	-	Grundbuch
	Mair Florian	KV 25.04.1911	-	Grundbuch
	Mair Andreas	ÜV 18.06.1959	-	Datenbank

VI.

Bp 22	Söllbehausung mit Handschmiede	45	21
Gp 30	FG	45	21
Gp 910	FM zu Sennbrunn (Rufnell)	111A	78
Gp 1198-1199	A Galtrain (Geiz)	111B	78
Gp 1151	A zu Sennbrunn (Geiz)	53 B	28
Gp 438	A im Kabisgartl (Angerle, Baderraun)	53 D	28
Gp 700	FM auf der Schletten	53 G	28
Gp 706	FM bei dem grünen Wald (Schletten)	138G	98
Gp 838-839	A, GM (Hofling)	126	87
Gp 1104-1105	FM zu Fraustrahl (Geiz)	273E	212
Gp 1173-1175	A in der Gruben (Geiz)	61 H	31

VII.

Mitgliedschaft an der Agrargemeinschaft Patsch

4 Anteilsrechte 1 Holzlosteil

VIII.

Dieses Söllhaus wird im Kataster von 1751 wie folgt beschrieben:

"Eine Söllbehausung, Huefschmidten und Frühgartl so in den halben Rettenbergerhof (Bär 48 I) gehörig."

Im Grundbuch ist kein Hofname vermerkt, jedoch kennt der Volksmund einen älteren "Stachele" - herrührend von Johann Farbmacher, der im Kaufvertrag von 1844 als Eustach Sohn bezeichnet wird - und einen neueren "Florl", herrührend von Florian Mair.

33041 (180)

41.1

Tungler

Höfnerstraße 5 (43, 40, 608)



Knoflach'sche Erben

EW 31.12.1919

Grundbuch

Knoflach Andreä

EW 15.07.1924

Grundbuch

Knoflach Andreas

**Geschlossener Hof "Stachele"**

Extenbank

90041 (180)

41 I

Tengler

Römerstraße 5 (43, 40, 608)

I.	Stift Wilten				Kat. 1775/91
	5 fl 24 kr				
II.	3 ganze Wessenbrunner Lehen				Kat. 1775/91
III.	1775	30.574 kl <sup>2</sup> = 110.066 m <sup>2</sup>			Kat. 1775/91
	1865	28.382 kl <sup>2</sup> = 102.175 m <sup>2</sup>			Tpb. 1865/95
	1987	98.494 m <sup>2</sup>			Dat.
IV.	1775	8.067 fl			Kat. 1775/91
	1865	6.983 fl			Tpb. 1865/95
V.					
	Pitschmann Urban	um 1627	-		Kat. 1627/221f.
	Pitschmann Christian	vor 1683	S		VfbS 1706/-
	Pitschmann Anton	EW 19.06.1683	S		VfbS 1706/-
	Pitschmann Magdalena	-	EG		VfbS 1706/-
	Pitschmann Georg	EW 01.07.1706	S		VfbS 1706/-
	Pitschmann Georg	EW 03.01.1730	S		VfbS 1730/1ff.
	Pitschmann Georg	EW 22.12.1761	S		VfbS 1761/624ff.
	Pitschmann Christina				
	vereh. Mair	ÜV 20.10.1768	T		VfbS 1768/478ff.
	Mair Martin	ÜV 19.12.1816	S		VfbS 1816/70ff.
	Mair'sche Erben	EW 20.03.1832	K		VfbW 1832/719ff.
	Knoflach Franz	KV 24.06.1856	-		VfbI 1856/513ff.
	Kraler Simon, Metzger	KV 03.03.1861	-		VfbI 1861/204ff.
	Knoflach Franz	KV 12.01.1880	-		VfbI 1880/23ff.
	Knoflach Andrä	EW 18.05.1888	-		VfbI 1888/423ff.
	Knoflach'sche Erben	EW 31.12.1919	-		Grundbuch
	Knoflach Andrä	EW 15.07.1924	-		Grundbuch
	Knoflach Andreas	EW 05.02.1979	-		Datenbank

VI.

Bp 5	Behausung, Stadl, Stallung	9 A	7
Gp 3	FG	9 A	7
Gp 148-149	Kälbergartl ober der Behausung (Greid)	9 B	7
Gp 1-2	Kabispeintn außer dem Haus	9 C	7
Gp 742-743	A auf dem Pflimm (Rosengarten)	10 A	8
Gp 905	A auf dem oberen Feld, unter dem Weg	10 B	8
Gp 1200-1201	A am Ambesbichl (Ameisbichl, Geiz)	10 D	8
Gp 1270-1271	A zu Sinnes	10 E	8
Gp 371-372	A zu Semes	10 F	8
Gp 283-284	A hinter Pfasch	10 G	8
Gp 1353-1355	der Burgstallacker (Hohe Breite)	10 H	8
Gp 1340	der Burgstallacker (Hohe Breite)	10 H	8
Gp 1317-1319	der Niederberger Acker (Hohe Breite)	10 I	8
Gp 1308-1310	A der Pfeiler (Hohe Breite)	10 K	8
Gp 18	FM unter dem Dorfe	10 M	8
Gp 248	FM das lange Trattl	10 O	8
Gp 268-269	FM auf der Trattn	10 P	8
Gp 413	FM in Puting (Frauenbichl)	10 Q	8
Gp 182	FM auf dem Semes	10 R	8
Gp 183	FM auf dem Semes	10 S	8
Gp 187	A auf dem Semes	10 T	8
Gp 712	FM auf dem äußeren Schlötten	10 U	8
Gp 1281	FM in der Saur	10 W	8
Gp 1102-1103	FM zu Fraustrahl (Geiz)	10 X	8
Gp 1106	A zu Fraustrahl (Geiz)	10 Z	8
Gp 672-673	A außer der Kabispeintn (außern Haus)	11 A	9
Gp 980	das Spitzackerl (Hofling)	11 C	9
Gp 647	FM im Schlötten	11 E	9
Gp 408	FM in Puting (Frauenbichl)	11 F	9
Gp 5	das Kuhmahd, FM hinter dem Haus	11 G	9
Gp 1020	A zu Hofling	218C	162
Gp 414	FM in Putting	142D	101



**VII.**

**Mitgliedschaft an der Agrargemeinschaft Patsch**

**7 Anteilsrechte    1 3/4 Holzlosteil**

**VIII.**

**Erklärung des Hofnamens siehe oben 5 I, Punkt VIII.**

**90042 (179)**  
**Römerstraße 8 (86, 41, 609)**

**42 I**

**Unterer Wirt**  
**(Altwirt)**

I.   Stift Wilten  
      4 fl 12 kr

Kat. 1775/82

II.   3 ganze Wessenbrunner Lehen mit Wirtsbehausung

Kat. 1775/82

III.  1775  21.839 kl<sup>2</sup> = 78.620 m<sup>2</sup>  
      1865  11.415 kl<sup>2</sup> = 41.094 m<sup>2</sup>  
      1987  23.316 m<sup>2</sup>

Kat. 1775/82  
Tpb. 1865/210  
Dat.

IV.  1775  6.503 fl  
      1865  3.061 fl

Kat. 1775/82  
Tpb. 1865/210

V.

Lotter Adam	um 1627	-	Kat. 1627/223'
Lotter Peter	-	-	Kat. 1627/223'
Lotter Georg	vor 1688	S	VfbS 1728/496ff.
Lotter Franz	EW 02.06.1688	S	VfbS 1728/496ff.
Lotter Josef	EW 16.10.1727	S	VfbS 1728/496ff.
Kalchschmid Mathias	-	-	VfbS 1772/373ff.
Hueber Michael			
Schuhmacher in Innsbruck	KV 23.12.1772	-	VfbS 1772/373ff.
Hueber'sche Erben	EW 25.01.1787	-	VfbS 1787/49ff.
Wörndle Andreas	KV 12.08.1792	-	VfbS 1792/193ff.
Lanthaler Georg	KV 04.12.1798	-	VfbS 1798/313ff.
Hepperger Johann	KV 12.12.1803	-	VfbS 1803/594'ff.
Knoflach Balthasar	KV 1811	-	VfbS 1811/54ff.
Peer Franz	-	-	VfbW 1832/1208ff.
Riccabona Felix und Ernst	EW 27.06.1832	-	VfbW 1832/1208ff.
Kranebitter Jakob	KV 14.09.1837	-	VfbW 1837/1562ff.
Riccabona Ernst	KV 14.03.1844	-	VfbW 1844/409ff.
Peer Franz	KV 30.04.1844	-	VfbW 1844/732ff.
Leis Maria	KV 16.04.1846	-	Tpb. 1840/57

Leis Franz	UV 16.03.1850	Vfbl 1850/800ff.
Leis Maria	KV 27.08.1850	Vfbl 1850/232ff.
Leis Anna und Nothburga	KV 13.08.1851	Vfbl 1851/1346ff.
Kiechl Franz	KV 01.07.1850	Vfbl 1850/535ff.
Knoflach Franz	KV 20.07.1850	Vfbl 1850/579ff.

Troger		83ff.
Troger		88ff.
Troger		4ff.
Nagiller		
Nagiller		
Johann		
VI.		
Bp 3, 4		3
Gp 10		3
Gp 140		3
Gp 145		4
Gp 147		4
Gp 170		5
Gp 148		



Gp 174-175	A in Greith	243	186
Gp 169	der große Greithacker	243	186
Gp 1641	BM die Wirtsstube im alten "Altwirt"	1545	113

VII.

Mitgliedschaft an der Agrargemeinschaft Patsch  
 4 Anteilsrechte 1 Holzlosteil

VIII.

Im 17. und angehenden 18. Jahrhundert gehörte dieses Wirtshaus zum Großfamilienbesitz der Lotter (48 I Bär, 29 II Armenhaus, 53 I Grünwalderhof).

Ursprünglich handelte es sich hier um den halben Wessobrunnerhof, der aus drei ganzen Lehen bestand. Durch die zahlreichen Besitzerwechsel und Versteigerungen dürfte dieser Hof von seinem Gutbestand große Teile verloren haben.

Leis Franz	ÜV 16.03.1850	-	Vfbl 1850/800ff.
Leis Maria	KV 27.08.1850	-	Vfbl 1850/232ff.
Leis Anna und Nothburga	KV 13.08.1851	-	Vfbl 1851/1346ff.
Kiechl Franz	KV 01.07.1859	-	Vfbl 1859/535ff.
Knoflach Franz	KV 20.07.1859	-	Vfbl 1859/579ff.
Troger Martin	KV 04.06.1864	-	Vfbl 1864/383ff.
Troger Johann	EW 31.12.1883	-	Vfbl 1884/158ff.
Troger Juliana	EW 05.10.1889	-	Vfbl 1890/14ff.
Nagiller Martin	KV 16.05.1904	-	Grundbuch
Nagiller Rudolf 1/2 und Johanna 1/2	EW 06.12.1952 ÜV 11.07.1974	-	Datenbank Datenbank

#### VI.

Bp 3, 4	Behausung mit Wirtstafernen Gerechtigkeit	15 A	13
Gp 10	FG	15 A	13
Gp 146	A im Kabispeintn (Greid)	15 B	13
Gp 145	A die Peintn (Greid)	28 B	14
Gp 147	A die Peintn (Greid)	28 B	14
Gp 170-173	G in Greith	10 L	8
Gp 148-151	A die obere Peintn (Greid)	11 B	9
Gp 174-175	A in Greith	243	186
Gp 169	der große Greithacker	243	186
Gp 1641	BM die Wiesn	154S	113

#### VII.

Mitgliedschaft an der Agrargemeinschaft Patsch

4 Anteilsrechte 1 Holzlosteil

#### VIII.

Im 17. und angehenden 18. Jahrhundert gehörte dieses Wirtshaus zum Großfamilienbesitz der Lotter (48 I Bär, 29 II Armenhaus, 53 I Grünwalderhof).

Ursprünglich handelte es sich hier um den halben Wessobrunnerhof, der aus drei ganzen Lehen bestand. Durch die zahlreichen Besitzerwechsel und Versteigerungen dürfte dieser Hof von seinem Gutsbestand große Teile verloren haben.

Der Eigentümer Michael Hueber, Schuhmacher zu Innsbruck, verpachtete zwischen 1782 und 1790 dieses Anwesen an Martin Thum. Um diese Zeit werden die Güter als "gut imstande, die Behausung zwar an den Hauptmauern etwas ruinös, aber mit guter Bedachung versehen, die Feldzäune und Mauern allerort wohl bestellt, die Erden überall nöthig aufgeföhret" bezeichnet. Außerdem wird noch angemerkt, daß der Hof durch den Pächter gut geführt ist (Vfbs 1783/97).

Mit diesem Gut war die Wirtsgerechtsame als thesesianisches Privileg radiziert; dieses Vorrecht verlor erst im Jahre 1972 mit Einführung der neuen Gewerbeordnung seine Gültigkeit.

90043 (185, 188)

43 I (Teil A)

Bau

Römerstraße 11 (45, 42a, 611)

90044

44 I (Teil B)

- (46

Teil

I.

II.

III.

IV.

Teil

I.

II.

III.

IV.



5/48

5/48

5/48

5/61

5/48

5/61

5/71+58

5/71+58

5/71

5/58

5/182

5/71

5/58

5/182

90043 (185, 188) 43 I (Teil A) Boar  
Römerstraße 11 (45, 42a, 611)

90044 44 I (Teil B)  
- (46, 42b, 611)

Teil A

I. Pfarrwidum zu Patsch Kat. 1775/46

II. 1/2 Söllbehausung, "das Hohe Haus" genannt Kat. 1775/46

III. 1775 1.542 kl<sup>2</sup> = 5.551 m<sup>2</sup> Kat. 1775/46  
1865 1.004 kl<sup>2</sup> = 3.614 m<sup>2</sup> Tpb. 1865/61  
1987 18.004 m<sup>2</sup> Dat.

IV. 1775 425 fl Kat. 1775/46  
1865 278 fl Tpb. 1865/61

Teil B

I. Pfarrkirche Patsch Kat. 1775/71+58

II. 1/2 Söllbehausung, "das Hohe Haus" genannt Kat. 1775/71+58

III. 1775 Teil 1 1.217 kl<sup>2</sup> = 4.381 m<sup>2</sup> Kat. 1775/71  
Teil 2 419 kl<sup>2</sup> = 1.508 m<sup>2</sup> Kat. 1775/58  
1.636 kl<sup>2</sup> = 5.889 m<sup>2</sup>  
1865 2.838 kl<sup>2</sup> = 10.217 m<sup>2</sup> Tpb. 1865/192  
1987 siehe Teil A

IV. 1775 Teil 1 229 fl Kat. 1775/71  
Teil 2 114 fl Kat. 1775/58  
343 fl  
1865 524 fl Tpb. 1865/192



Teil A

V.

Teil 1

Payr Johann Jakob

kaiserl. Zöllner	vor 1691	-	VfbS 1708/86ff.
Kremsers Georg	KV 01.05.1691	-	VfbS 1708/86ff.
Prechtl Andre	KV 31.03.1708	-	VfbS 1708/86ff.
Rathgeber Jakob	KV 30.03.1721	-	VfbS 1721/141ff.
Pitschmann Anton	KV 15.06.1722	-	VfbS 1722/138'ff.
Piegger Josef	KV 07.07.1727	-	VfbS 1727/7'ff.
Piegger Augustin			
Bauersmann und Rädermacher	ÜV 19.05.1756	S	VfbS 1756/141ff.
Piegger Maria	EW 29.06.1796	T	VfbS 1796A/114
Kiechl Thomas	KV 08.10.1800	-	VfbS 1800/250ff.
Kiechl Maria			
vereh. Ostler	EW 13.02.1828	T	VfbW 1828/194ff.
Ostler Anna			
vereh. Jenewein	ÜV 13.02.1828	T	VfbW 1828/194ff.
Jenewein Donath	EW 25.09.1886	S	VfbI 1886/701ff.
Töchterle Johann	EW 21.07.1925	-	Grundbuch
Töchterle Gottfried	EW 30.04.1959	-	Datenbank

Teil 2

Weilhammer Jacob	um 1627	-	Kat. 1627/234
Weilhammer Gall	-	-	Kat. 1627/234
Payr Johann Jakob			
kaiserl. Zöllner	vor 1691	-	VfbS 1696/-
Pliemb Anton	vor 1696	-	VfbS 1707/227ff.
Pliemb Maria	EW 17.01.1696	EG	VfbS 1707/227ff.
Pliemb Wolfgang			
Kuehhüeter	KV 16.10.1707	-	VfbS 1707/227ff.
Pliemb Kassian	EW 1713	S	VfbS 1713/545ff.
	EW 01.07.1720	-	VfbS 1763/247'ff.
Pliemb Agnes	ÜV 21.12.1763	T	VfbS 1763/247'ff.
Piegger Augustin			
Bauersmann und Rädermacher	KV 12.01.1775	-	VfbS 1775/5'ff.



Strobl Georg	KV 05.01.1782	-	VfbS 1782/2ff.
Strobl Maria	KV 24.04.1787	-	VfbS 1787/117'ff.
Rinner Maria	KV 06.02.1793	-	VfbS 1793/53ff.
Parigger Josef	KV 05.03.1821	-	VfbS 1821/776ff.
Parigger Maria	EW 13.04.1846	EG	VfbW 1846/495ff.
Peer Franz	KV 31.08.1853	-	VfbI 1853/2022ff.
Gemeinde Patsch	KV 22.07.1865	-	Tpb. 1865/61

Teil B

V.

Teil 1

Spörr Hans	vor 1701	-	VfbS 1727A/419ff.
Paumgartner Michael Sattlermeister	KV 12.12.1701	-	VfbS 1727A/419ff.
Paumgartner Joseph Sattlermeister	EW 10.11.1727	S	VfbS 1727A/419ff.
Baumgartner Martin Sattlermeister	EW 20.03.1779	S	VfbS 1779A/92'ff.
Baumgartner Paul	ÜV 24.10.1831	S	VfbW 1831/1651ff.
Klingenschmied Johann	KV 25.04.1848	-	VfbW 1848/689ff.
Kappeller Josef	KV 06.10.1857	-	VfbI 1857/729ff.
Heidegger Leopold	KV 16.04.1869	-	VfbI 1869/260ff.
Töchterle Georg	KV 16.02.1874	-	VfbI 1874/88ff.
Töchterle Johann und Maria	EW 10.08.1895	-	VfbI 1895/2407ff.
Töchterle Johann	EW 17.03.1909	-	Grundbuch

Teil 2

Pliemb Augustin	um 1627	-	Kat. 1627/234
Pliemb Georg	EW 1656	-	VfbS 1685/-
Traxl Veit	KV 1659	-	VfbS 1685/-
Traxl Maria	EW 10.12.1685	EG	VfbS 1685/-
Traxl Jakob	EW 18.05.1708	S	VfbS 1710/46'ff.
Traxl Simon	KV 10.02.1710	S	VfbS 1710/46'ff.
Draxl Matthäus	EW 17.11.1753	S	VfbS 1753A/532ff.
Posch Johann	KV 14.03.1762	-	VfbS 1762/75'ff.
Draxl Maria	KV 05.02.1763	-	VfbS 1763/69'ff.
Pliemb Martin	EW 14.12.1784	EG	VfbS 1784A/523ff.

Draxl Lidwina	ÜV 14.12.1784	-	VfbS 1784A/407ff.
Posch Thomas	KV 20.03.1788	-	VfbS 1788/229ff.
Posch'sche Erben	EW 02.06.1814	-	VfbS 1814A/58
Plazer Anton	KV 1829	-	VfbW 1831/978ff.
Plazer Josef und Franz	KV 25.05.1831	-	VfbW 1831/978ff.
Gemeinde Patsch	KV 20.11.1856	-	VfbI 1856/755ff.

Teil A

VI.

Bp 20	1/2 Söllbehausung, Stadl, Stallung	37	15
Gp 29	FG	37	15
Gp 6	FM im Anger	38D	16
Gp 774-775	A auf dem Pflim (Rosengarten)	138F	98

Teil B

VI.

Bp 21	1/2 Söllbehausung, Stadl, Stallung	41	17
Gp 29	FG	41	17
Gp 768-771	G auf dem Pflim (Rosengarten)	42	18
Gp 1011-1013	G der Enzenbichl (Hofling)	146	105
Gp 902	M im obern Feld	22V	13
Gp 897	M im obern Feld	22V	13

VII.

Mitgliedschaft an der Agrargemeinschaft Patsch

Teil A (vereinigt mit Teil B)

4 Anteilsrechte 1 Holzlosteil

VIII.

Dieses ehemalige Doppelsöllhaus (43 I und 44 I) unterscheidet sich rein äußerlich von der im Hof üblichen Bauweise: In den Hang gebaut weist es straßenseitig heute zwei, dorfseitig drei Stockwerke auf und ist von seiner Struktur her kein Bauernhaus.

Aus der mündlichen Überlieferung ist bekannt, daß vor einem Brand im Jahre 1853 noch ein Stockwerk auf dieses Haus aufgesetzt war. Ein mächtiges Walmdach bedeckte das ganze Gebäude.

Urkundlich konnte folgendes festgestellt werden:

Im Kataster von 1627 wird das Haus als "paufellig" bezeichnet. Bis zum Brand, bei dem vermutlich der Dachstuhl und das oberste Geschoß abgebrannt ist, wurde dieses Haus von jeweils vier Besitzern genutzt.

Urkundlich wird es schon 1775 "das Hohe Haus" genannt.

Vor dem Jahre 1691 besaß Johann Jakob Payr, kaiserlicher Zöllner einen Anteil dieses Hauses. Da die östliche Seite direkt an der Salzstraße gelegen ist, liegt die Vermutung nahe, daß dieses Haus zumindest zeitweilig Zollstätte war.

Es liegen drei genaue Beschreibungen dieses Hauses aus Verträgen vor:

Im VfbS 1713/545'ff. besteht der halbe Teil des Hauses aus einer halben Söllbehausung und Frühgartl also "in einer unterschlagenen halben Stubn, zwei Kammerl, halben Kuchl, halben Keller; dem gemäß beim Bachofen, Teil im Stadl, Tennen, Dachung und herinneren Stadl; halben Estrich, eine halbe Kuchl und halbes Hauskastl, halben Teil im vorhandenen Gartl und Gemainzaun".

Im VfbS 1727A/419ff. findet sich folgende Beschreibung:

"Der halbe Thail in dem hohen Haus genannt im unteren Haus, dann das Ledele daselbst, das Kästl dabey eingemauert. Item die Kuechl, halben Thail, Pachofen und das hintere Stiebl alles unten ein, weiter die drei oberen Kammern und soweit diese gelangen (reichen) den Östrich samt der Fieddeslög (Heustock) durch und durch(.) Der Stall unter dem Gewölben bis am Pogen (,) den großen Stall unten herauf bis an die Seillen (Säule) neben der Fueder Stiegn, s.v. abtrid (Abtritt) von Blasy Tag an des einen Jahr dieses (,) des anderen Jahr des anderen Thails Inhabern (,) nit weniger die Holzlög unterm Sommerhaus und das große Garteren Poth (Beet) gegen den Schmidt."

Im VfbS 1756/142 werden zwei Teile zusammengefaßt beschrieben, da zu dieser Zeit Augustin Piegger, Bauersmann und Rädermacher, Besitzer dieser Anteile war: "Von ab und aus der sogenannten Zohlbehausung und Frühgartl. So bestehet in einer Stuben, Stuben (-) Kammerle, Kuchl, Keller, vier Kammern, dem Genuß bei dem Pachofen, Thail Stadl, Thennen, Tachung und herinneren Stall, halben Herd, einer ganzen Kuchl und halben Haus-Köbl, auch acht botheren (Beete) in gemelten Garten."

Mündlich, und auch in der Schulchronik ist überliefert, daß der "Boar" früher ein Gerichtgebäude gewesen ist. Die tiefen Keller sollen einstmals als Gefängnis gedient haben. Dies läßt sich jedoch urkundlich nicht beweisen, es konnte auch nirgends ein Hinweis auf eine solche Verwendung gefunden werden.

Durch die bevorzugte Lage an der Salzstraße, wurde jedoch sicherlich der straßen-  
seitige Teil von Handwerkern benützt (Radmacher, Sattler).

Die EZL 44 I wurde im Jahre 1958 im Grundbuch gelöscht und dem geschlossenen Hof 43 I "Boar" zugeschrieben. Alleineigentümer ist heute Gottfried Töchterle. Der Hofname "Boar" dürfte von irgendeinem aus Bayern zugewanderten Besitzer herrühren.



90045 (190)

45 I

Hofrat-Hirnweg 9 (48, 49a, 613)

I.	Rettenberg			Kat. 1775/94
	2 fl 9 kr			
II.	2 ganze Lehen aus dem Rettenbergerhof mit Behausung			Kat. 1775/94
III.	1775 8.836 kl <sup>2</sup> = 31.810 m <sup>2</sup>			Kat. 1775/94
	1865 2.177 kl <sup>2</sup> = 7.837 m <sup>2</sup>			Tpb. 1865/57
	1987 3.064 m <sup>2</sup>			Dat.
IV.	1775 -			
	1865 681 fl			Tpb. 1865/57
V.				
	Plazer Silvester	um 1627	-	Kat. 1627/229'
	Lotter Peter	vor 1699	-	VfbS 1699/-
	Lotter Franz	EW 26.06.1699	B	VfbS 1699/-
	Trolf Josef	KV 08.05.1700	-	VfbS 1741/533ff.
	Trolf Silvester	ÜV 04.11.1741	S	VfbS 1741/533ff.
	Trolf Andrä	EW 13.01.1766	S	VfbS 1766A/43ff.
	Trolf Johann	EW 14.10.1803	S	VfbS 1803A/103
	Trolf'sche Erben	EW 26.06.1809	-	VfbS 1809A/40
	Traxl Sabina	KV 26.06.1811	-	VfbS 1811/345ff.
	Göth Anna	KV 15.06.1826	-	VfbW 1826/305ff.
	Strobl Magdalena	KV 10.06.1854	-	VfbI 1854/2045ff.
	Jenewein Donat	KV 25.02.1864	-	VfbI 1864/113ff.
	Jenewein Maria	EW 15.06.1870	-	Tpb. 1865/57
	Knoflach Andrä	KV 10.06.1887	-	VfbI 1891/255ff.
	Stubenvoll Johann und Rosina	KV 24.04.1891	-	VfbI 1891/255ff.
	Stubenvoll Andrä	EW 25.02.1925	-	Grundbuch
		EW 22.04.1936	-	Grundbuch
	Stubenvoll Walter	ÜV 27.03.1973	-	Datenbank

VI.

Bp 23	eine halbe Behausung, Stadl, Stallung	48 A	23
Gp 32	FG	48 A	23
Gp 1314-1316	A auf dem Niderberg (Hohe Breite)	165G	114
Gp 1346-1347	A auf der Hochgebraiten (Burgstall)	242	185
Gp 319	G am Gänsbichl	301	232

VII.

Mitgliedschaft an der Agrargemeinschaft Patsch

4 Anteilsrechte 1 Holzlosteil

VIII.

Diese Hofstelle ist an das Haus "Metzger-Altwirt" (47 I) angebaut. Auch sie wurde beim Brand im Jahre 1853 in Mitleidenschaft gezogen.

Aufgrund des Transportobuches von 1865 wurde eine zweite Behausung aufgefunden, die damals Bestandteil dieses Hofes war. Sie brannte um 1870 ab und wurde nicht wieder errichtet.

I. frei und eigen Kat. 1775/25

II. ein Stiftslehen mit Behausung Kat. 1775/25

III. 1775 3.202 kl<sup>2</sup> = 11.527 m<sup>2</sup> Kat. 1775/25

1865 - - -

1987 - - -

IV. 1775 1.244 fl Kat. 1775/25

1865 -

V.

Nockher Balthasar	vor 1691	-	VfbS 1709/139'ff.
Nockher Jakob	ÜV 20.06.1691	S	VfbS 1709/139'ff.
Riedl Lorenz	KV 08.07.1709	-	VfbS 1709/139'ff.
Kiechl Gottfried	KV 04.06.1728	-	VfbS 1728/186'ff.
Riedl Gall	KV 07.06.1728	-	VfbS 1728/188ff.
Riedl Veit	ÜV 04.04.1747	S	VfbS 1747A/434'ff.
Posch Joachim	KV 21.04.1795	-	VfbS 1795/93'ff.

Trolf Andrä	KV 07.02.1815	-	VfbS 1815A/17
Trolf Elisabeth	-	EG	Tpb. 1840/51
Jenewein Maria	KV 19.04.1870	-	Vfbl 1870/1276

VI.

Bp 17	Behausung, Stadl, Stallung, FM	169A	116
Gp 27	Peintn	169B	116
Gp 724	FM das kleine Schlött	5 B	5

VII.

-

VIII.

Im VfbS 1815A/17 ist vermerkt, daß dieses Gut "frei und eigen (ist) und auch von den übrigen Oblagen außer der Steuer frey da gemäß Steuerkataster Peter Ofer wegen einem anno 1767 herausgebrochenen Acker auf der Grieseben alle Oblagen abrichtet."

Im Kaufvertrag der Maria Jenewein ist angegeben, daß es sich beim Kaufsgegenstand um eine Brandstätte handelt.

**90046 (191, 192) 46 I (+ 47 I) Bohrermacher  
Römerstraße 13 (49, 44b, 613) (Kaspar)**

I. Rettenberg Kat. 1775/94

II. 1/8 Lehen aus dem Rettenbergerhof  
mit 1/2 Behausung Kat. 1775/94

III. 1775 2.228 kl<sup>2</sup> = 8.021 m<sup>2</sup> Kat. 1775/94  
1865 4.132 kl<sup>2</sup> = 14.875 m<sup>2</sup> Tpb. 1865/1  
1987 39.824 m<sup>2</sup> Dat.

IV. 1775 -  
1865 1.378 fl Tpb. 1865/1

V.

Plazer Silvester	um 1627	-	Kat. 1627/229'
Kiechl Simon	-	-	VfbR 1726/266ff.
Kiechl Hans	vor 1726	S	VfbR 1726/266ff.
Kiechl'sche Erben	ÜV 19.03.1748	T	VfbS 1748/167ff.
Kern Mathias	KV 26.07.1780	-	VfbS 1780/236ff.
Kiechl Johann	KV 05.08.1780	-	VfbS 1780A/71
Mair Blasius	KV 30.12.1787	-	VfbS 1787/206'ff.
Schönherr Anna	KV 24.07.1804	-	VfbS 1804/404ff.
Hofmann Johann	KV 11.01.1812	-	VfbS 1812A/2ff.
Staud Michel	KV 13.03.1826	-	VfbW 1826/124ff.
Rinner Peter	KV 21.09.1844	-	VfbW 1844/1331ff.
Rinner Maria	EW 02.05.1846	-	Tpb. 1840/113
Anfang Josef	KV 12.04.1858	-	Tpb. 1840/113
Anfang Johann	EW 10.04.1865	S	VfbI 1865/202ff.
Nagiller Kaspar	KV 11.03.1904	-	Grundbuch
Nagiller Josef	EW 18.06.1936	-	Grundbuch
Nagiller Alois	EW 22.05.1964	-	Grundbuch
Nagiller Sigfried	ÜV 15.05.1965-	-	Datenbank



VI.

Bp 24	Behausung	58 A	30
Bp 93	Stadl, Stallung	58 B	30
Gp 943-944	A auf dem Obern Feld zu Gufels	58 D	30
Gp 674	FM auf dem Kartnall (Schletten)	58 F	30
Gp 1059-1062	A zu Gaitz	33	14
Gp 419	FM im Frauenbichl	116 S	81
Gp 928	A im obern Feld	260	200
Gp 1101	A, FM zu Fraustrahl	108	75
Gp 1215	GM auf dem untern Pfasch	138 R	98
Gp 1119-1120	FM zu Fraustrahl	178 T	125

VII.

Mitgliedschaft an der Agrargemeinschaft Patsch

8 Anteilsrechte 2 Holzlosteile

Dieser Hof hatte ursprünglich 4 Anteilsrechte und 1 Holzlosteil. Aus 47 I wurden hier im Zuge der Zusammenlegung 4 Anteilsrechte und 1 Holzlosteil zugeschrieben.

VIII.

Auch dieses Haus fiel dem Brand vom Jahre 1853 zum Opfer. Im Zuge der Zusammenlegung wurde diesem Hof (Hofstelle samt zugehörige landwirtschaftliche Flächen) die EZI 47 I zugeschrieben. Dieses Haus ist an die Hofstellen in 47 I und 45 I angebaut.

Der im Grundbuch angeführte Hofname "Bohrermacher" zählt zu den Schaffendennamen (50f.).

Im Volksmund heißt dieser Hof "beim Kaspar" wohl nach dem Eigentümer Kaspar Nagiller (1904).

-  
Römerstraße 13 (50, 44c, 613)

47 I

Altwirt-Metzger  
(Kaspar)

I. Rettenberg

Kat. 1775/47

II. 1/8 Lehen aus dem Rettenbergerhof mit  
einer halben Behausung

Kat. 1775/47

III. 1775 5.325 kl<sup>2</sup> = 19.170 m<sup>2</sup>  
1865 2.395 kl<sup>2</sup> = 8.622 m<sup>2</sup>  
1987 -

Kat. 1775/47  
Tpb. 1865/124

IV. 1775 1.628 fl  
1865 627 fl

Kat. 1775/47  
Tpb. 1865/124

V.

Plazer Silvester	um 1627	-	Kat. 1627/229'
Kiechl Simon	-	-	VfbR 1726/266ff.
Kiechl Hans	vor 1726	S	VfbR 1726/266ff.
Kiechl Lorenz	KV 06.07.1726	S	VfbR 1726/266ff.
Precht Mathias	KV 25.02.1731	-	Vfbs 1768A/116ff.
Kiechl Gall	-	-	Vfbs 1768A/116ff.
Kiechl Johann	EW 19.02.1768	S	Vfbs 1768A/116ff.
Lindenthaler Georg	KV 1821	-	VfbW 1835/1860ff.
Werner Blasius aus Natters	KV 13.08.1835	-	VfbW 1835/1860ff.
Achberger Franz	KV 03.03.1842	-	VfbW 1842/492ff.
Kranewitter Jakob	KV 05.10.1845	-	VfbW 1845/1425ff.
Nagiller Kaspar	KV 14.02.1859	-	Vfbl 1859/121ff.
Nagiller'sche Erben	EW 17.10.1865	-	Vfbl 1866/170ff.
Nagiller Kaspar	ÜV 28.01.1893	-	Vfbl 1893/267ff.
Nagiller Josef	EW 18.06.1936	-	Grundbuch
Nagiller Alois	EW 22.05.1964	-	Datenbank

VI.

Bp 25	Behausung	52	27
Gp 33	eine Peintn	59 B	30
Gp 33	FG	58 A	30
Gp 1073-1075	A zu Gaitz	295C	226
Gp 1083-1085	A zu Gaitz	202B	148
Gp 686	FM auf dem Schlötten	202E	148
Gp 375	FM zu Sinnes (Frauenbichl)	202F	148
Gp 1307	GM unter dem Pfeilern, das Rifnell genannt (Hohe Breite)	307	328

VII.

-

VIII.

Auch dieses Haus fiel dem Brand von 1853 zum Opfer.

Die Hofstelle wurde im Zuge des Zusammenlegungsverfahrens (1974) der EZI 46 I zugeschrieben. Der Hausname lautet heute "Kaspar" und rührt wohl von Kaspar Nagiller (1893) her.

90048 (193)

48 I

Bärenwirth

Römerstraße 14 (51, 45, 614)

I. Rettenberg

17 fl 13 kr

Kat. 1775/32

II. 4 ganze Lehen aus dem Rettenbergerhof

mit Wirtsbehausung

Kat. 1775/32

III. 1775 34.633 kl<sup>2</sup> = 124.679 m<sup>2</sup>

1865 16.425 kl<sup>2</sup> = 59.130 m<sup>2</sup>

1987 38.039 m<sup>2</sup>

Kat. 1775/32

Tpb. 1865/37

Dat.

VI. 1775 9.075 fl

1865 4.585 fl

Kat. 1775/32

Tpb. 1865/37

V.

Mader Mathäus

vor 1627

-

Kat. 1627/229'

Mader'sche Erben

um 1627

-

Kat. 1627/229'

Lotter Peter

-

-

Kat. 1627/229'

Lotter Georg

vor 1688

S

VfbS 1688/-

Lotter Peter

EW 21.06.1688

S

VfbS 1688/-

Lotter Franz

EW 26.06.1699

B

VfbS 1699/-

Lotter Johannes

EW 06.04.1728

S

VfbS 1728A/496ff.

Lotter Agnes

vereh. Peer

KV 16.04.1749

N

VfbS 1773/202ff.

Peer Franz

EW 17.11.1780

S

VfbS 1780/92ff.

Peer Johann

ÜV 21.05.1825

S

VfbS 1825/274ff.

Stecher Johann aus Ampass

KV 20.05.1853

-

VfbI 1853/1312ff.

Stecher'sche Erben

EW 21.03.1861

-

VfbI 1861/489ff.

Stecher Johann

KV 25.10.1862

-

VfbI 1862/730ff.

Haller Balthasar

KV 17.03.1866

-

VfbI 1867/666ff.

Haller Donatus

ÜV 13.07.1876

S

VfbI 1876/429ff.

Haller'sche Erben

EW 16.05.1889

-

VfbI 1889/464ff.

Stift Wilten

KV 01.08.1890

-

VfbI 1890/410ff.

Fabian Martin und Viktoria	KV 30.11.1896	-	VfbI 1897/5153ff.
Fabian'sche (Martin) Erben	EW 26.12.1916	-	Grundbuch
Fabian'sche (Viktoria) Erben	EW 01.04.1927	-	Grundbuch
Fabian Anna 1/2	-	-	Grundbuch
Schwarz Maria 1/2	-	-	Grundbuch
Farbmacher Ferdinand	KV 22.08.1930	-	Grundbuch
	KV 20.01.1939	-	Grundbuch
Farbmacher'sche Kinder 1/2	ÜV 01.04.1952	-	Grundbuch
Farbmacher Johann	EW 13.12.1968	-	Datenbank
	TV 02.01.1970	-	Datenbank

VI.

Bp 26, 28	Behausung, Stadl, Stallung, Wirtstaferne	61 A	31
Bp 27	Waschküche (Peerhäusl)	61 D	31
Gp 35	FG	61 A	31
Gp 36	Anger unter dem Haus	61 B	31
Gp 189	FM, A auf dem Semes	61 C	31
Gp 190	G im Semes	61 D	31
Gp 514-516	A zu Grünbichl	61 G	31
Gp 189	A auf dem Semes	61 N	31
Gp 139-143	A im Semes	64 C	32
Gp 1019-1027	GM auf dem Gaywitz	64 L	32
Gp 1250	GM im Pfasch	218E	162
Gp 1257	GM im Ampige	220B	164
Gp 740-741	FM am Salmansbichl	220B	164
Gp 514-516	A auf dem Padrauns	142B	101
Gp 707	FM auf dem Schlötten	610	31

VII.

Mitgliedschaft an der Agrargemeinschaft Patsch  
8 Anteilsrechte 2 Holzlosteile

VIII.

Johann Lotter wollte diese Liegenschaft an Maria Riedl verkaufen, seine Nichte Agnes Lotter (Tochter seines Bruders Josef) ließ dies nicht zu und löste den Hof ein. Dieses Wirtshaus gehörte im 17. und angehenden 18. Jahrhundert zum Großfamilienbesitz der Lotter.

Mit diesem Hof war die Wirtsgerechtsame als thesesianisches Privileg radiziert. Dieses Vorrecht verlor im Jahre 1972 mit Einführung der neuen Gewerbeordnung seine Rechtskraft.

Auf dem Anger bei dem Haus befanden sich zwei Mühlen. Der Gebäudekomplex umfaßte: eine Wirtsbehausung, Hofstatt, Stadl, Stallung, Kasten, Bachofen und Badstube.

90049 (-) 49 I Zoller  
Römerstraße 29 (52, 46, 615)

I. frei und eigen Kat. 1775/89

II. Zoll- und Weglohns- Einnehmer Behausung  
mit einigen Grundstücken Kat. 1775/89

III. 1775 4.641 kl<sup>2</sup> = 16.708 m<sup>2</sup> Kat. 1775/89  
1865 3.010 kl<sup>2</sup> = 36.360 m<sup>2</sup> Tpb. 1865/85  
1987 65.142 m<sup>2</sup> Dat.

IV. 1775 1.271 fl Kat. 1775/89  
1865 3.107 fl Tpb. 1865/85

V.

Landesfürst	vor 1789	-	VfbS 1789/129'ff.
Thurner Jakob	KV 21.08.1789	-	VfbS 1789/129'ff.
Peer Paul	KV 29.09.1795	-	VfbS 1795/220'ff.
Peer Ursula geb. Knoflach	EW 20.12.1826	EG	VfbW 1827A/1240ff.
Knoflach Alois	KV 04.11.1829	-	VfbW 1829/1239ff.
Knoflach Thomas	KV 09.03.1836	B	VfbW 1836/797ff.
Knoflach Alois	EW 28.12.1866	S	VfbI 1866/690ff.
Knoflach Vinzenz	EW 02.11.1898	-	VfbI 1898/3695ff.
Knoflach Josef	EW 01.02.1950	-	Grundbuch
Knoflach Ferdinand	EW 29.06.1957	-	Grundbuch
Stift Wilten	KV 03.05.1960	-	Datenbank

VI.

Bp 66	Zollbehausung, Stadl, Stallung	67	33
Gp 1377	M auf der Trattn	19 F	13
Gp 216-217	FG	67	33
Gp 218-221	A, FM Auffang (Semmes)	68	34
Gp 304-305	A unter Rades (Hohe Breite)	267A	207
Gp 200-201	A auf dem Semes	268A	208
Gp 293	A auf der Rades	268B	208

Gp 192-193	A auf dem Semes	269B	209
Gp 225-226	A auf dem inneren Semes	30 C	14
Gp 382	M im Frauenbichl	30 D	14
Gp 687	FM der große Salmannsschlötten	300	14
Gp 1253	FM bei dem Pfasch Gattern	24 N	13
Gp 1335-1336	A hinter der Rades (Hohe Breite)	22	13
Gp 1339	A hinter der Rades	22	13

#### VII.

Mitgliedschaft an der Agrargemeinschaft Patsch

6 Anteilsrechte 1 1/2 Holzlosteile

#### VIII.

Im Museum Ferdinandeum befindet sich eine Beschreibung der unversteuerten Häuser und Güter im Landgericht Sonnenburg aus dem Jahre 1697 (Dip. 1236 X), in der die Liegenschaft wie folgt beschrieben wird:

"Ain Herr Zoller alda besitzt ein Behausung, Stadl, Stallung und Fruegarten und ain Flöck Grundt alles beisammen ligend negst außer dem Dorff. Von dem Kayserl. Zohl alhier verlichen worden und dazzeit Herr Johann Jakob Paier als derweillig Zoller genutzt."

Diese Behausung diente also den Landesfürsten als Zoll- und Weglohneinnahmestelle. Sie stand im Besitz des vom Landesfürsten jeweils eingesetzten Zöllners.

Für zugepachtete landwirtschaftliche Grundstücke mußte der Zöllner jährlich Hilfszinse bezahlen: an die Nachbarschaft 3 fl 30 kr jährlich und an Blasi Trolf 45 kr, an Josef Lotter 1 fl 30 kr, an Bankraz Prenner 15 kr. Dem St. Donaten Gotteshaus waren 15 kr und an Schloß und Herrschaft Rettenberg 3 kr Grundzins jährlich zu leisten (Kat. 1751/454ff.).

Im Jahre 1789 wurde diese Liegenschaft durch Versteigerung verkauft und fortan als landwirtschaftliches Gut genutzt. Mit diesem Hof war die Gerechtsame des Bier- und Branntweinausschankes verbunden.

Das Stift Wilten verkaufte im Jahre 1975 die Hofstelle an Leonhard Haas (EZI 247 II), sodaß heute dieser geschlossene Hof ohne Hofstelle weiterbesteht.



Da das Haus total verfallen war, ließ Leonhard Haas es renovieren. Gemäß § 3 Denkmalschutzgesetz wurde im Jahre 1979 die am Haus befindliche Sonnenuhr, das Steingewände der Eingangstür und die gesamte straßenseitige Fassade unter Denkmalschutz gestellt.

Bei der Sonnenuhr handelt es sich um eine der seltenen Westuhren, die sich fast nur auf Köstern, Kirchen oder Herrensitzen finden, da sie bedeutende mathematische Kenntnisse voraussetzen (Kühnelt, a.a.O., Seite 149).

Die ursprünglich gegenüber dem Haus stehende barocke Kreuzkapelle wurde neben dem Haus errichtet.

90050 (261)

50 I

Römerstraße 30 (53,47, 616)

Bock

I.	Rentamt zum Ambraser Urbar			Kat. 1775/63
	9 kr			
II.	eine ganze Söllbehausung			Kat. 1775/63
III.	1775	494 kl <sup>2</sup> = 1.779 m <sup>2</sup>		Kat. 1775/63
	1865	3.234 kl <sup>2</sup> = 11.642 m <sup>2</sup>		Tpb. 1865/11
	1987	22.182 m <sup>2</sup>		Dat.
IV.	1775	134 fl		Kat. 1775/63
	1865	609 fl		Tpb. 1865/11
V.				
	Staudt Leonhard	um 1775	-	Kat. 1775/63
	Gratl Elisabeth	vor 1787	-	VfbS 1797A/303ff.
	Spörr Nikolaus	KV 10.08.1787	-	VfbS 1797A/303ff.
	Spörr Theresia	EW 28.12.1797	EG	VfbS 1797A/303ff.
	Häussler André	KV 29.07.1799	-	VfbA 1791-1799/23
	Sarg Eva	KV 26.05.1801	-	VfbA 1800-1806/25
	Stolz Bartlmä	KV 25.04.1818	-	VfbS 1818/619ff.
	Knoll Elisabeth	KV 29.07.1823	-	VfbS 1823/429ff.
	Bock David	EW 08.05.1829	-	VfbW 1829A/101ff.
	Bock Josef	EW 06.03.1874	S	Tpb. 1865/11
	Bock Anna	EW 12.04.1878	EG	VfbI 1878/365ff.
	Schneider Elisabeth aus Mils	KV 29.10.1881	-	VfbI 1881/695ff.
	Markart Alois	KV 29.09.1890	-	VfbI 1890/503Bff.
	Kartnaller Anna	KV 24.04.1893	-	VfbI 1893/1501ff.
	Trolf Josef	KV 11.05.1897	-	VfbI 1897/3845ff.
	Heis Karoline	KV 14.11.1897	-	VfbI 1897/5767ff.
	Heis'sche Erben	EW 24.10.1901	-	Grundbuch

Heis Hugo	KV 07.11.1903	-	Grundbuch
Wechselberger Wendelin	KV 25.09.1908	-	Grundbuch
Trolf Agnes	KV 23.07.1909	-	Grundbuch
Ostermann Franz	KV 22.04.1910	-	Grundbuch
Ostermann'sche Erben	EW 03.12.1924	-	Grundbuch
Ostermann Franz	EW 09.04.1965	-	Grundbuch
	EW 16.03.1966	-	Grundbuch
Ostermann Helmut	ÜV 10.06.1975	-	Datenbank

VI.

Bp 71	Söllbehausung, Stadl, Stallung, 2 FG	69	35
Gp 1624-1627	A, FM Auffang in Rugschrein	70 A	36
Gp 1623	Auffang das Stockach heißend (Ruckschrein)	70 B	36
Gp 996-998	A zu Geitz	204D	250

VII.

Mitgliedschaft an der Agrargemeinschaft Patsch  
4 Anteilsrechte 1 Holzlostteil

VII.

Diese Söllbehausung scheint im Kataster von 1775 als "neu erbaut" auf. Urkunden über einen Liegenschaftserwerb konnten vor 1775 nicht gefunden werden, weil das Verfachbuch Amras für die entsprechenden Jahre fehlt.

Im Jahre 1801 wurde ein Kaufpreis von 825 fl erzielt.

Der Hofname rührt wohl von David Bock (1829) her.

**90051 (241)**  
**Römerstraße 31 (54, 48, 616)**

**51 I**

**Ruggschrein**  
**(Schinter)**

- I. Rentamt zum Ambraser Urbar  
4 1/2 kr Kat. 1775-1780/200'
- II. ein Einwohnhaus im Ruggschrein Kat. 1775-1780/200'
- III. 1775 -  
1865 2.833 kl<sup>2</sup> = 10.199 m<sup>2</sup> Tpb. 1865/27  
1987 25.936 m<sup>2</sup> Dat.
- IV. 1775 9 fl Kat. 1775Anh./236  
1864 989 fl Tpb. 1865/27
- V.
- |                            |               |    |                   |
|----------------------------|---------------|----|-------------------|
| Kiechl Thoman              | um 1627       | -  | Kat. 1627/236     |
| Kiechl Lorenz              | -             | -  | Kat. 1627/236     |
| Hopfner Jakob              | vor 1706      | -  | VfbS 1707/1ff.    |
| Pliemb Jakob               | KV 30.01.1706 | -  | VfbS 1707/1ff.    |
| Pliemb Leonhard            | vor 1715      | -  | VfbS 1715/559ff.  |
| Pliemb Margaretha          | EW 14.12.1715 | EG | VfbS 1715/559ff.  |
| Pliemb Martin              | ÜV 16.12.1740 | S  | VfbS 1740/256ff.  |
| Trolf'sche Kinder          | KV 15.12.1749 | -  | VfbA 1778-1781/22 |
| Hopfner Peter              | KV 01.07.1778 | -  | VfbA 1778-1781/22 |
| Hochschwarzer Barbara      | EW 17.10.1798 | -  | VfbS 1798A/263ff. |
| Geiger Christian           | KV 17.10.1798 | -  | VfbS 1798/237ff.  |
| Geiger Thomas              | EW 15.10.1821 | S  | VfbX 1821/131ff.  |
| Geiger Georg               | EW 26.02.1859 | S  | VfbI 1859/686ff.  |
| Kronbichler Johann u. Anna | ÜV 18.05.1888 | -  | VfbI 1888/291ff.  |

Kronbichler'sche Erben	EW 16.06.1941	-	Grundbuch
	EW 08.11.1948	-	Grundbuch
	EW 22.11.1968	-	Grundbuch
Kronbichler Peter	ÜV 31.01.1979	-	Datenbank

VI.

Bp 68-70	Behausung im Ruggschrein	305	236
Gp 231-232	A im Semes (Laimegg)	158K	113
Gp 1382	FM auf der Tratten (Hohe Breite)	18 E	13
Gp 1622	FM das Stockach (Hunningen)	284A	218
Gp 1616	FM das Christeiger Peintl (Hunningen)	284B	218

VII.

Mitgliedschaft an der Agrargemeinschaft Patsch

4 Anteilsrechte 1 Holzlosteil

VIII.

Margaretha Pliemb erhielt diese Liegenschaft im Erbweg von ihrem Mann. Im bezüglichen Kaufvertrag befindet sich folgende Beschreibung:

"1 Behausung, Gartl, Wasserfahl und 2 Stickln Grund".

Es liegt nahe, daß in der Folge hier eine Schmiede betrieben wurde, da im Jahre 1798 Barbara Hochschwarzer "eine aus einer Schmittn erbaute Behausung" erbt.

Der Hofname leitet sich vom Flurnamen Ruggschrein ab und gehört deshalb zur Gruppe der von geographischen Begriffen abgeleiteten Namen (64f.).

**90052 (166)**  
**Gstill 18 (56, 50, -)**

**52 I**

**Gstill**

- I. Rentamt zum Ambraser Urbar Kat. 1775-1780/200'
- II. Behausung auf der Gstill Kat. 1775-1780/200'
- III. 1775 75 kl<sup>2</sup> = 270 m<sup>2</sup> Kat. 1775-1780/200'  
1865 3.766 kl<sup>2</sup> = 13.558 m<sup>2</sup> Tpb. 1865/51  
1987 19.197 m<sup>2</sup> Dat.
- IV. 1775 13 fl Kat. 1775Anh./233  
1865 1.173 fl Tpb. 1865/51

V.

Kiechl Karl	KV 20.02.1780	-	VfbS 1800/283ff.
Aiblinger Sebastian	KV 31.10.1800	-	VfbS 1800/283ff.
Riedl Martin	KV 23.02.1803	-	VfbS 1803/267ff.
Heindl Kassian	KV 07.05.1805	-	VfbS 1805/207'ff.
Triendl Georg	KV 18.02.1833	-	VfbW 1833/301ff.
Strobl Georg	KV 06.05.1836	-	VfbW 1836/834ff.
Hummel Johann	KV 18.01.1850	-	VfbW 1850/49ff.
Humml Josef	EW 13.02.1875	S	VfbI 1876/134ff.
Humml Johann	ÜV 06.07.1918	-	Grundbuch
Humml Ferdinand	ÜV 07.05.1958	-	Datenbank

VI.

Bp 2	Behausung, Stadl, Stallung	302	233
Gp 179	FG, BG auf der Still	302	233
Gp 971	A zu Hofling im obern Feld	148A	107
Gp 945-946	A zu Gufls	148B	107
Gp 951-952	FM in Rufenell	148C	107
Gp 675	FM auf der Kartnall (Schletten)	148D	107

Gp 212-215	A im Semes	149A	108
Gp 163-164	A in Greith	149B	108
Gp 711	FM im obern Feld (Schletten)	149C	108
Gp 389	FM Frauenbichl	171A	118
Gp 709	FM auf der Schlötten	-	-

VII.

Mitgliedschaft an der Agrargemeinschaft Patsch

4 Anteilsrechte 1 Holzlosteil

VIII.

Dieser Hof wurde vom Erstbesitzer laut obristjägermeisterlicher Verleihung (20.2.1780) "von Grunde aus neu erbaut".

Im Kataster von 1775 ist diese Liegenschaft nur im Anhang (Nachtrag aus 1816) angemerkt.

Der Hofname leitet sich vom Flurnamen "Gstill" ab und gehört zur Gruppe der von geographischen Begriffen abgeleiteten Namen.

90053 (159)

53 I

Grünwald

Römerstraße 1 (57, 51, 607)

I.	Rettenberg			Kat. 1775/6
	1 fl 18 kr			
II.	ein ganzes Lehen, der Steidlhof außer Patsch im Grien Wald			Kat. 1775/6
III.	1775 20.190 kl <sup>2</sup> = 72.684 m <sup>2</sup>			Kat. 1775/6
	1865 16.522 kl <sup>2</sup> = 59.479 m <sup>2</sup>			Tpb. 1865/91
	1987 109.795 m <sup>2</sup>			Dat.
IV.	1775 4.063 fl			Kat. 1775/6
	1865 4.790 fl			Tpb. 1865/91
V.				
	Lotter Adam	um 1627	-	Kat. 1627/224
	Lotter Peter	-	S	Kat. 1627/224
	Lotter Georg	vor 1688	S	VfbS 1688/-
	Lotter Franz	ÜV 21.06.1688	S	VfbS 1688/-
	Lotter Joseph	EW 06.04.1728	S	VfbS 1728/496ff.
	Lotter Johann	TV 10.12.1739	B	VfbS 1739/196ff.
	Perger Mathias	-	-	VfbS 1766/220ff.
	Kiechl Josef	KV 03.12.1766	-	VfbS 1766/220ff.
	Kiechl Maria			
	vereh. Jenewein	EW 21.04.1787	T	VfbS 1787A/105ff.
	Jenewein Donat	EW 12.05.1843	S	VfbW 1843/894ff.
	Knoflach Katharina	KV 04.06.1864	-	VfbI 1864/394ff.
	Knoflach'sche Erben	EW 13.04.1869	-	VfbI 1869/9ff.
	Knoflach Johann	KV 07.02.1882	-	VfbI 1882/72ff.
	von Thurn-Valsassina und			
	Taxis Graf Ferdinand	KV 06.10.1905	-	Grundbuch
	von Thurn-Valsassina und			
	Taxis Graf Franz	EW 21.11.1911	-	Grundbuch



Thurn-Valsassina und Taxis Anton	EW 15.01.1920	-	Grundbuch
Thurn-Valsassina und Taxis Franz	ÜV 03.03.1961	-	Datenbank

VI.

Bp 1	Behausung, Stadl, Stallung, FG	1 A	1
Gp 725-727	A am Moos, FM (Schletten)	1 B	1
Gp 748-749	FM außer dem gemeinen Feldweg (Rosengarten)	1 C	1
Gp 744-747	das Langackerl unter der großen Leithen (Linde, Rosengarten)	1 D	1
Gp 797-798	A die große Leithe (Rosengarten)	2	2
Gp 819-823	FM Auffang (Rosengarten)	3	3
Gp 811-817	FM der Mair-Anger (Rosengarten)	4	4
Gp 784-786	Tregler Leithe auf der Pflim (Rosengarten)	5 A	5
Gp 728	Grünwald (Schletten)	6 A	6
Gp 866-867	A zu Bruchrain	-	-

VII.

Mitgliedschaft an der Agrargemeinschaft Patsch

6 Anteilsrechte 1 1/2 Holzlosteile

VIII.

Dieser Hof gehörte im 17. und angehenden 18. Jahrhundert zum Besitz der Familie Lotter (siehe auch "Bär", "Unterer Wirt", "Armenhaus").

Der heutige Bau stammt im wesentlichen aus dem Jahre 1924.

Der Hofname leitet sich von der Flurbezeichnung "im grünen Wald" ab, und gehört zu den sich von geographischen Begriffen ableitenden Hofnamen.



**"Grünwalderhof" vor der Restaurierung**

20020 (70)

581

Neubaujahr

Wannert

L. 1. Pr.

R. 2. Pr.

A. III. 17

1. Pr. 18

1. Pr. 18

W. 1. Pr.

W. 1. Pr.

W. 1. Pr.

M. 1. Pr.

Nöckle

Kinnast

Teil A

Kinnast

Kinnast

Kinnast

Teil B

Kinnast

Kinnast

Kinnast

Kinnast

Kinnast

Wannert

BW 30.08.1755

1761 1758/1801

KV 1782

1782 1782/1788



"Grünwalderhof" nach der Restaurierung

**90054 (79)**  
**Rinnerhöfe 5 (58, 52, 619)**

**54 I**

**Neuhäusler**

I.	Frei und eigen			Kat. 1775/76+77
II.	eine Söllbehausung zu Pfrauns			Kat. 1775/76+77
III.	1775 Teil A	1.700 kl <sup>2</sup> = 6.120 m <sup>2</sup>		Kat. 1775/76
	Teil B	-		Kat. 1775/77
	1865	3.506 kl <sup>2</sup> = 12.622 m <sup>2</sup>		Tpb. 1865/218
	1987	18.195 m <sup>2</sup>		Dat.
IV.	1775 Teil A	417 fl		Kat. 1775/76
	Teil B	<u>5 fl</u>		Kat. 1775/77
		422 fl		
	1865	884 fl		Tpb. 1865/218
V.				
	Nockher Michael	um 1627	-	Kat. 1627/235
	Kinnast Peter	-	-	Kat. 1627/235
	Teil A			
	Kinnast Valentin	um 1690	-	VfbS 1730/431ff.
	Kinnast Anton	ÜV 21.05.1692	S	VfbS 1730/431ff.
	Kinnast Andre	EW 07.06.1730	S	VfbS 1730/431ff.
	Teil B			
	Kinnast Norbert	um 1690	-	VfbS 1748/40ff.
	Kinnast Johann	KV 08.02.1748	-	VfbS 1748/40ff.
	Kinnast Maria	EW 24.08.1768	T	VfbS 1768/380ff.
	Kinnast Norbert	KV 24.08.1775	-	VfbS 1775/154'ff.
	Kinnast Elisabeth	EW 16.08.1780	T	VfbS 1780A/73
	Kinnast Erasmus	EW 30.08.1756	-	VfbS 1756/193ff.
		KV 1782	-	VfbS 1782/17ff.

Kinnast Maria	EW 04.05.1792	EG	VfbS 1792A/49ff.
Kinnast Maria vereh. Bliemb	ÜV 26.12.1792	T	VfbS 1792A/272ff.
Bliemb Georg	EW 30.03.1814	EG	VfbS 1814A/72ff.
Bliem Peter	ÜV 26.04.1827	S	VfbW 1827/588ff.
Triendl Franz	KV 06.02.1841	-	VfbW 1841/12ff.
Salchner Georg	KV 03.05.1846	-	VfbW 1846/545ff.
Zach Andreas	KV 21.06.1852	-	Vfbl 1852/1389ff.
Kotter Kristian	KV 15.08.1853	-	Vfbl 1853/1968ff.
Witsch Johann und Maria	KV 14.06.1864	-	Vfbl 1864/382ff.
Witsch Baltasar	ÜV 26.02.1905	-	Grundbuch
Witsch Michael	EW 21.06.1909	-	Grundbuch
Witsch Josef	EW 18.09.1958	-	Grundbuch
Thöni-Witsch Renate	ÜV 21.12.1982	-	Datenbank

VI.

Bp 79	eine Söllbehausung, Stadl, Stallung, FG	72	38
Gp 1590-1594	A, FM (Hunningen)	73	40
Gp 1595	A, FM (Hunningen)	84	51
Gp 1613-1614	A, FM, GM, das Trischlmahd, das Raisach (Hunningen)	74	41

VII.

Mitgliedschaft an der Agrargemeinschaft Patsch  
4 Anteilsrechte 1 Holzlostteil

VIII.

Im Museum Ferdinandeum befindet sich eine Beschreibung der un versteuerten Häuser und Güter im Landgericht Sonnenburg aus dem Jahre 1697 (Dip. 1236 X), in der die Liegenschaft wie folgt beschrieben wird:

"Antony Khienast, besitzt ain behausung mit allem Zuegehör, von dem selben neu Erpaut und unsteuerbar."

Im VfbS 1756/193ff. ist aus der Urkunde ersichtlich, daß Josef Kinnast als k. k. Akademiemaler und Simon Kinnast in der Lehre der Bildhauerkunst in Wien leben. Ein anderer Simon Kinnast wird als Artilleriehauptmann bezeichnet.

Dieser Hof wurde um 1690 geteilt. Erasmus Kinnast vereinigte den Besitz durch den Kauf des anderen Teiles im Jahre 1782 wieder.

Dieser Hof ist abgelegen vom Dorfkern und angrenzend an die Gemeinde Ellbögen. Im Grundbuch sind umfangreiche Holzbringungs- und Fahrrechte über die in der KG Ellbögen liegenden landwirtschaftlichen Grundstücke und die Zugehörigkeit zur Lenermühl-Interessenschaft (97 II KG Ellbögen) angemerkt.

90055 (80, 81)

55 I

Pfrauner

Rinnerhöfe 4 (59, 53, 620)

I.	Stift Wilten				Kat. 1775/42
	2 fl				
II.	1 1/2 Nockerlehen zu Pfrauns mit Behausung				Kat. 1775/42
III.	1775	17.390 kl <sup>2</sup> = 62.604 m <sup>2</sup>			Kat. 1775/42
	1865	20.373 kl <sup>2</sup> = 73.343 m <sup>2</sup>			Tpb. 1865/160
	1987	97.148 m <sup>2</sup>			Dat.
IV.	1775	3.816 fl			Kat. 1775/42
	1865	3.977 fl			Tpb. 1865/160
V.					
	Nocker Michael	um 1627	-		Kat. 1627/224'f.
	Nocker Balthasar	-	S		Kat. 1627/224'f.
	Schwaighofer Adam	vor 1701	-		VfbS 1732/362ff.
	Schwaighofer Bartlmä	EW 25.05.1701	S		VfbS 1732/362ff.
	Schwagihofer Jakob	EW 19.06.1732	S		VfbS 1732/362ff.
	Schwaighofer Katharina	EW 03.04.1755	EG		VfbS 1755/93ff.
	Schwaighofer Thoman	ÜV 06.06.1789	S		VfbS 1789/300'ff.
	Schwaighofer Balthasar	ÜV 07.06.1833	S		VfbW 1833/968ff.
	Triendl Peter	KV 30.09.1880	-		Vfbl 1880/993ff.
	Triendl Peter	ÜV 22.09.1926	-		Grundbuch
	Triendl Josef	EW 19.09.1959	-		Grundbuch
	Triendl Franz Josef	KV 09.12.1971	-		Datenbank
VI.					
	Bp 80-81	Behausung, Stadl, Stallung (Rinnerhöfe)		75 A	42
	Gp 1546	FG		75 A	42
	Gp 1547-1555	A, FM, GM "der Einfang" (Kammerland)		75 B	42
	Gp 1523-1525	A das Kammerland		75 C	42
	Gp 1607	FM das Honig (unterer Hunnig)		75 D	42

Gp 1611	M, die Honig (oberer Hunnig)	76	43
Gp 1556-1557	A, FM Auffang unter dem Peteregg	77	44
Gp 1645	BM, die gute Egest	80	47

#### VII.

Mitgliedschaft an der Agrargemeinschaft Patsch

6 Anteilsrechte 1 1/2 Holzlosteile

#### VIII.

Bereits in den drei ältesten Urbaren des Stiftes Wilten (1305, 1357 und 1374) wird dieser Hof als "des heiligen geistes guot" in "Ampfrauns" genannt. Außerdem findet sich im einem Urbar des Pfarrarchivs Ellbögen vom Jahr 1476 ein Caspar Poll zu Pfrauws und "die von Pfrauns", sowie im Urbar des Stiftes Wilten aus dem Jahr 1561 ein Peter Nockher zu Pfrauns.

Dieser Hof liegt abseits vom Dorf an der Gemeindegrenze zu Ellbögen. Im Grundbuch sind umfangreiche Fahr-, Geh- und Holzbringungsrechte über landwirtschaftliche Flächen in der Gemeinde Ellbögen, sowie ein Bewässerungsrecht und die Zugehörigkeit zur Lenermühl-Interessentschaft (97 II KG Ellbögen) in Ellbögen eingetragen. Die Hofstelle ist 1971 abgebrannt und wurde neu errichtet.

Der Hofname "Pfrauner" leitet sich vom Flurnamen Pfrauns (früher "Ampfrauns") ab und ist in die Gruppe der Namen, die von geographischen Begriffen herrühren, einzuordnen.



90056 (82)

56 I

Marteler

Rinnerhöfe 2 (60, 54, 621)

I. St. Martins Gotteshaus und Frauenkloster  
zu Schwaz  
3 fl

Kat. 1775/38

II. 1 1/2 Natterlehen mit Behausung

Kat. 1775/38

III. 1775 24.090 kl<sup>2</sup> = 86.724 m<sup>2</sup>  
1865 17.842 kl<sup>2</sup> = 64.231 m<sup>2</sup>  
1987 121.137 m<sup>2</sup>

Kat. 1775/38

Tpb. 1865/71

Dat.

IV. 1775 4.396 fl  
1865 3.497 fl

Kat. 1775/38

Tpb. 1865/71

V.

Nocker Michael	um 1627	-	Kat. 1627/225f.
Kinnast Peter	-	-	Kat. 1627/225f.
Kienast Valentin	vor 1669	-	VfbS 1714/17ff.
Kienast Leonhard	ÜV 30.05.1669	B	VfbS 1714/17ff.
Kienast Gregor	ÜV 13.01.1714	S	VfbS 1714/17ff.
Kienast Johann	ÜV 13.03.1755	S	VfbS 1755/509ff.
Kienast Martin	ÜV 05.06.1797	S	VfbS 1797/7'ff.
Kienast Leonhard	EW 13.08.1844	S	VfbW 1844/1261ff.
Kienast Kreszenz u. Maria	EW 06.10.1864	T	Vfbl 1866/201ff.
Kienast Kreszenz vereh.			
Kienast, vulgo Rinnerbäuerin	EW 07.11.1870	-	Tpb. 1865/71
Kienast Alois	EW 27.03.1886	EG	Vfbl 1886/318ff.
Kienast Johann	ÜV 31.05.1924	-	Grundbuch
Kienast Josef	EW 30.09.1942	-	Grundbuch
Kienast Josef	ÜV 25.09.1984	-	Datenbank

VI.

Bp 82, 84, 85	Behausung, Stadl, Stallung (Rinnerhöfe)	78 A	45
Gp 1540	FG, BG	78 A	45
Gp 1526-1527	der lange Acker, A der Kammerland	78 B	45
Gp 1528	der lange Acker, A der Kammerland	78 C	45
Gp 1539-1542	der Böhmer	78 D	45
Gp 1521-1522	A (Pechner)	78 D	45
Gp 1537	A auf dem Letten	78 E	45
Gp 1538	A zwischen dem Weg	78 F	45
Gp 1535-1536	die Schusteräcker	83 F	50
Gp 1511-1512	M das Bachfeld	78 H	45
Gp 1505	A, FM, GM (Auerwiesen)	79	46
Gp 1396	M die Reisachwiesen genannt	82	49
Gp 1596	M die Honig genannt (Hunigen)	81	48
Gp 1608	M die Honig genannt (Hunigen)	81	48
Gp 1544	FM das Angerl	78 I	45

VII.

Mitgliedschaft an der Agrargemeinschaft Patsch

6 Anteilsrechte 1 1/2 Holzlosteile

VIII.

Dieser Hof liegt abseits vom Dorf an der Gemeindegrenze von Ellbögen. Im Grundbuch sind umfangreiche Fahr- und Gehrechte über landwirtschaftliche Flächen in der Gemeinde Ellbögen sowie die Zugehörigkeit zur Lenermühl-Interessentschaft (97 II KG Ellbögen) in Ellbögen eingetragen.

Besonders bemerkenswert ist, daß dieser Hof seit Mitte des 17. Jahrhunderts stets in gerader Blutsverwandtenlinie übergeben oder vererbt wurde. Nur ein einziges Mal erhielt diesen Hof der Ehegatte der Kreszenz Kienast (Alois) vor seinem damals erst dreijährigen Sohn Josef.

Der Hofname leitet sich als Koseform zum Heiligennamen Martin entweder von Martin Kienast (1797) oder von der Grundherrschaft St. Martin ab.

90057

57 I

Lieseler

Rinnerhöfe 1 (61, 55, 622)

I. Graf Tannenberg  
3 fl 8 kr

Kat. 1775/44

II. 2 ganze Rinnerlehen mit Behausung

Kat. 1775/44

III. 1775 21.650 kl<sup>2</sup> = 77.940 m<sup>2</sup>  
1865 14.300 kl<sup>2</sup> = 51.480 m<sup>2</sup>  
1987 103.214 m<sup>2</sup>

Kat. 1775/44  
Tpb. 1865/69  
Dat.

IV. 1775 4.562 fl  
1865 3.588 fl

Kat. 1775/44  
Tpb. 1865/69

V.

Kienast Hans	um 1627	-	Kat. 1627/211ff.
Kienast Peter	-	-	Kat. 1627/211ff.
Kinnast Valentin	vor 1692	-	VfbS 1739/48ff.
Kienast Anton	EW 21.05.1692	S	VfbS 1739/48ff.
Kienast Norbert	ÜV 26.06.1739	S	VfbS 1739/48ff.
Kienast Elisabeth			
vereh. Spörr	EW 16.08.1780	T	VfbS 1780A/43ff.
Spörr Georg	-	S	VfbW 1834/2141ff.
Spörr Anna	EW 20.12.1834	EG	VfbW 1834/2141ff.
Lechner Franz	KV 26.01.1854	-	VfbI 1854/237ff.
Kienast Michael	KV 23.01.1855	-	VfbI 1855/458ff.
Kienast'sche Erben	EW 07.05.1866	-	VfbI 1866/625ff.
Kienast Anton	KV 10.02.1873	-	VfbI 1873/64ff.
Reitmair Franz	KV 14.05.1904	-	Grundbuch
Reitmair Kreszenz			
vereh. Seidner	EW 08.11.1948	-	Grundbuch
Seidner Alois	ÜV 11.01.1969	-	Datenbank

VI.

Bp 83	Behausung, Stadl, Stallung, FG	83 A	50
Gp 1514-1516	FG, der Hausacker (Kammerland)	83 B	50
Gp 1518-1520	der große Acker (Kammerland)	83 C	50
Gp 1529-1530	das untere Kammerland	83 D	50
Gp 1531-1534	das obere Kammerland	83 E	50
Gp 1513	M, das Bachfeld (Tengelebenrain)	83 G	50
Gp 1517	M, das Bachfeld (Pechnerrain)	83 G	50
Gp 1612	M die obere Hönig (Huningen)	83 H	50
Gp 1506-1508	A das Bruderwiesel (Auerwiesen)	85 A	52
Gp 1509-1510	GM das Fleckl	85 B	52
Gp 1602-1603	M in der Hönig, das Haldermahd	86	53

VII.

Mitgliedschaft an der Agrargemeinschaft Patsch

6 Anteilsrechte 1 1/2 Holzlosteile

VIII.

Dieser Hof liegt abseits vom Dorf an der Gemeindegrenze von Ellbögen. Im Grundbuch sind umfangreiche Fahr- und Gehrechte über landwirtschaftliche Flächen in der Gemeinde Ellbögen, ein Wasserleitungsrecht zur Bewässerung aus dem Ruckschreinbach sowie die Zugehörigkeit an der Lenermühl-Interessenschaft (97 II KG Ellbögen) in Ellbögen angemerkt.

Dieser Hof wurde so baufällig, daß er abgerissen werden mußte. Etwas entfernt vom ursprünglichen Standort wurde er neu aufgebaut.

Der Hofname Lieseler dürfte als Koseform zum Vornamen auf Elisabeth Kinnast (1780) zurückzuführen sein.

**90058 (268)**

**58 I**

**Muchen**

**Kehr 5 (62, 56, 625)**

I.	Pfarrwidum 48 kr			Kat. 1775/41
II.	ein ganzes Poschenlehen mit Behausung			Kat. 1775/41
III.	1775 7.251 kl <sup>2</sup> = 26.104 m <sup>2</sup> 1865 9.709 kl <sup>2</sup> = 34.952 m <sup>2</sup> 1987 50.421 m <sup>2</sup>			Kat. 1775/41 Tpb. 1865/116 Dat.
IV.	1775 1.526 fl 1865 1.950 fl			Kat. 1775/41 Tpb. 1865/116
V.				
	Plazer Ulrich	um 1627	-	Kat. 1627/225'f.
	Kiechl Hans d.J.	um 1649	-	STuK 1649/9'
	Kiechl Nikolaus	um 1664	-	STuK 1664/-
	Schenherr Jakob	-	-	STuK 1664/-
	Schenherr Veit	vor 1686	S	VfbS 1715/113'ff.
	Schenherr Hans	ÜV 14.12.1676	S	VfbS 1715/113'ff.
	Schenherr Franz	ÜV 28.02.1715	S	VfbS 1715/113'ff.
	Schönherr Rosina vereh. Kiechl	EW 17.08.1750	T	VfbS 1750/321ff.
	Kiechl Simon	EW 17.06.1758	EG	VfbS 1758A/246'ff.
	Kiechl Michael	ÜV 10.10.1770	S	VfbS 1770A/219'ff.
	Kiechl Josef	ÜV 17.12.1827	S	VfbW 1827/1162ff.
	Greyer Georg	KV 14.03.1849	-	VfbW 1849/1162ff.
	Mader Peter	KV 20.02.1851	-	VfbI 1851/365ff.
	Mader Georg	EW 13.04.1868	S	VfbI 1868/234ff.
	Mader Julie		T	
	vereh. Lehner u. Lehner Franz	ÜV 10.10.1911	-	Grundbuch

Lehner Olga			
vereh. Schuster	EW 10.12.1920	-	Grundbuch
	EW 09.06.1956	-	Grundbuch
Schuster Christian	ÜV 02.09.1977	-	Datenbank

#### VI.

Bp 75	Behausung, Stadl, Stallung, FG	92 A	59
Gp 1482-1483	BG (Kehr)	92 B	59
Gp 1468-1469	der lange Acker (großer Acker, Kehr)	92 C	59
Gp 1479	der lange Acker (großer Acker, Kehr)	92 C	59
Gp 1486	FM, GM die Tratten (Kehr)	92 D	59
Gp 1107	Wechselmahd oder Rain zu Fraustrahl	92 E	59
Gp 1435-1436	A ober Kehr (Kiechlacker)	93	60
Gp 1278	FM in der Sauers	94	61
Gp 1454-1456	A die Fraun Egart (Neubruch, Kehr)	39 A	16
Gp 1403-1405	A zu Steifers (Peeregartl, Kehr)	89 A	56
Gp 1452-1453	A und Rain in der Frauen Egart (Neubruch, Kehr)	137H	38

#### VII.

Mitgliedschaft an der Agrargemeinschaft Patsch  
5 Anteilsrechte 5/4 Holzlosteile

#### VIII.

Im Grundbuch ist ein Wasserrecht (Ableitung aus dem Ruckschreinbach) und eine Quellfassung samt Ableitung angemerkt.

Der Hofname Muchen dürfte als Mundartliche Form für den Namen Michael von Michael Kiechl (1770) herrühren.

90.059 (266)

59 I

Tucker

Kehr 2 (63, 57, 624)

I. Pfarrwidum  
21 kr

Kat. 1775/45

II. 1/4 Gut zu Kehr

Kat. 1775/45

III. 1775 2.376 kl<sup>2</sup> = 8.554 m<sup>2</sup>  
1865 3.000 kl<sup>2</sup> = 10.800 m<sup>2</sup>  
1987 16.394 m<sup>2</sup>

Kat. 1775/45

Tpb. 1865/156

Dat.

IV. 1775 620 fl  
1865 770 fl

Kat. 1775/45

Tpb. 1865/156

V.

Nocker Jacob	vor 1649	-	STuK 1649/9'
Nocker Simon	um 1664	-	STuK 1664/-
Mayr Mathäus	vor 1762	-	STuK 1774/46
Kinnast Simon	vor 1775	-	Kat. 1775/45
Kiechl'sche Töchter	EW 06.09.1777	E	VfbS 1777A/245ff.
Geyr Georg	KV 18.01.1783	-	VfbS 1783/2'ff.
Salchner Josef	KV 06.10.1790	-	VfbH 1789-1791/496
Salchner Johann	EW 04.09.1828	S	VfbW 1828A/263ff.
Salchner Barbara	EW 18.05.1866	T	Tpb. 1865/156
Rinner Franz und Maria	KV 25.07.1899	-	Grundbuch
Rinner Maria	EW 19.06.1923	-	Grundbuch
Rinner Markus	ÜV 22.05.1934	-	Grundbuch
Rinner Josef	ÜV 14.12.1972	-	Datenbank

VI.

Bp 76	Behausung, Stadl, Stallung	90 A	57
Gp 1477-1479	FM, BG (Kehr)	90 B	57
Gp 1277	FM in der Sauers	91	58
Gp 1463-1465	A außer Kehr (Feldele)	249B	190
Gp 1437-1438	A zu Kehr (Fritzenacker)	249C	190

VII.

Mitgliedschaft an der Agrargemeinschaft Patsch

4 Anteilsrechte 1 Holzlosteil

VIII.

Josef Salchner starb am 27.9.1828 an den Folgen eines Sturzes von einem Eichenbaum.



**90060 (267)**  
**Kehr 4 (73, 58, 626)**

**60 I**

**Singer in Kehr**

I.	Pfarrwidum			Kat. 1775/40
	1 fl 2 1/2 kr			
II.	ein ganzes Lehen zu Kehr mit Behausung			Kat. 1775/40
III.	1775 10.089 kl <sup>2</sup> = 36.320 m <sup>2</sup>			Kat. 1775/40
	1865 8.713 kl <sup>2</sup> = 31.367 m <sup>2</sup>			Tpb. 1865/31
	1987 48.250 m <sup>2</sup>			Dat.
IV.	1775 1.810 fl			Kat. 1775/40
	1865 2.061 fl 35 kr			Tpb. 1865/31
V.				
	Posch Martin	um 1627	-	Kat. 1627/212f.
	Posch Gregor	um 1650	-	STuK 1648/9'+ STuK 1664/-
	Geyr Veit	vor 1695	-	VfbS 1715/493'ff.
	Mayr Georg	KV 12.02.1695	-	VfbS 1715/493'ff.
	Mayr Jakob	ÜV 12.11.1715	S	VfbS 1715/493'ff.
	Mayr Rosina	-	T	VfbH 1746/48ff.
	Tandler Dionys	KV 17.02.1746	-	VfbH 1746/48ff.
	Mayr Dorothea	KV 11.02.1747	-	VfbS 1747/8'ff.
	Mayr Thoman	EW 14.05.1761	EG	VfbS 1761/226ff.
	Mayr Veit	EW 22.10.1781	S	VfbS 1781/377ff.
	Ofer Theres	EW 13.09.1797	-	VfbS 1797A/228ff.
	Kiechl Jakob	KV 31.12.1810	-	VfbS 1810/634ff.
	Farbmacher Paul	KV 08.10.1814	-	VfbS 1814/219'ff.
	Köchler Blasius aus Arzl	KV 27.02.1821	-	VfbS 1821/95ff.
	Köchler'sche Erben	EW 25.11.1846	-	VfbW 1846/1308ff.
	Greyer Georg	KV 05.05.1847	-	Tpb. 1845/66
	Greier Josef	EW 27.05.1872	S	Vfbl 1872/644ff.
	Greier Alois	EW 03.04.1882	-	Vfbl 1882/482ff.

Greier Karl	EW 05.03.1953	-	Grundbuch
Messner Ludwig u. Eleonore	KV 17.01.1963	-	Grundbuch
Messner Robert	ÜV 16.04.1985	-	Datenbank

VI.

Bp 72-73	Behausung, Stadl, Stallung	95 A	62
Gp 1433	FM, BG (Kehr)	95 A	62
Gp 1430	FM, BG (Kehr)	95 A	62
Gp 1431-1433	G in Pointen (Kehr)	95 B	62
Gp 1475-1476	der lange Acker (Kehr)	95 C	62
Gp 1459-1461	A auf der Frau-Egart (Neubruch, Kehr)	95 D	62
Gp 1487-1489	M in der Tratten (Kehr)	95 E	62
Gp 1598	FM in dem Wiesele (Huningen)	95 F	62
Gp 1509	GM die innere Wiese (Auerwiesen)	96 B	63
Gp 1439-1440	A der Geyeracker	97	64
Gp 1204	FM in der Sauers	248R	190

VII.

Mitgliedschaft an der Agrargemeinschaft Patsch

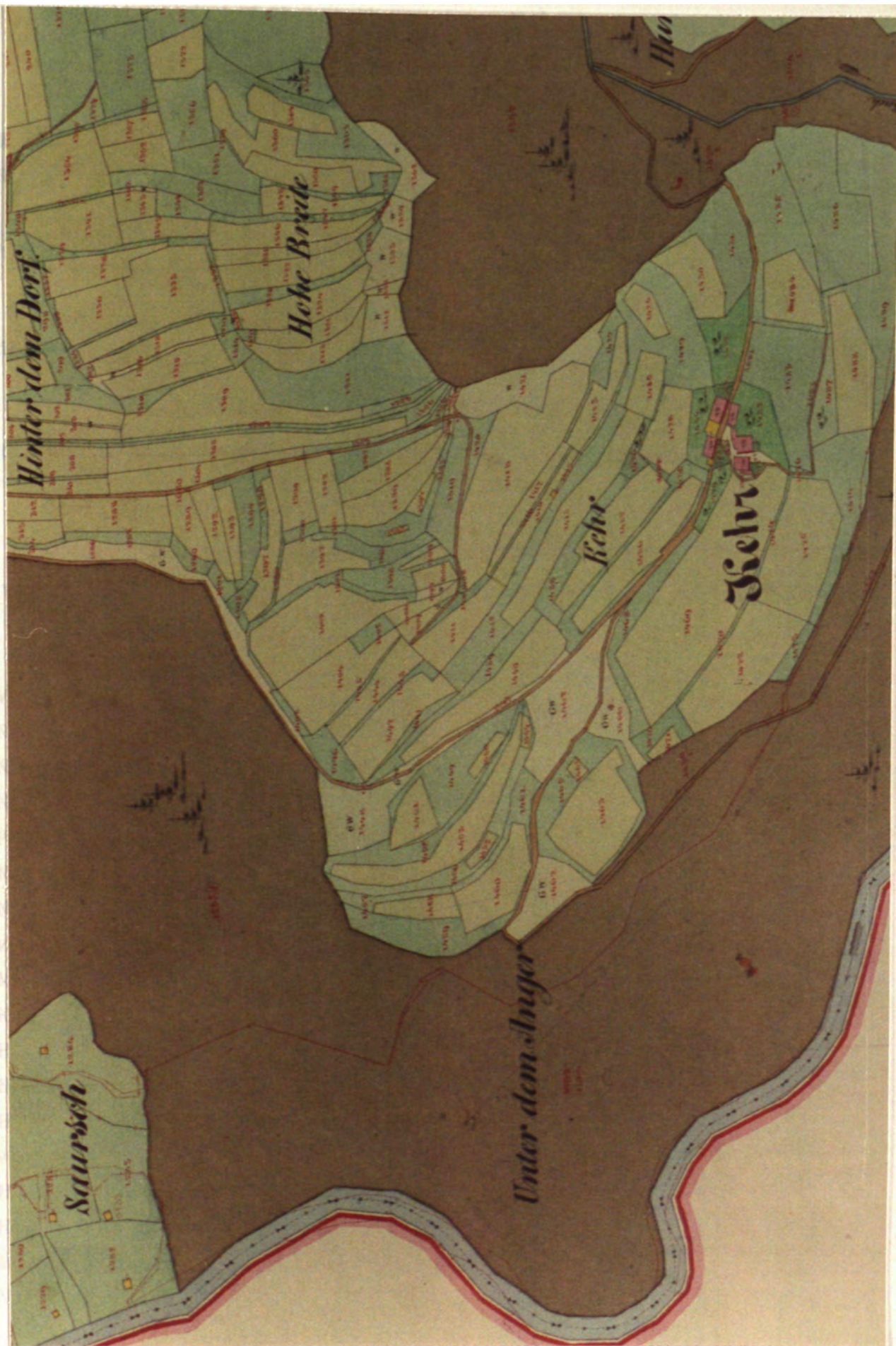
5 Anteilsrechte 5/4 Holzlosteile

VIII.

Im Grundbuch ist das Recht vermerkt, die entspringende Quelle auf Gp 1830 in Ezl. 90007 aufzufangen und abzuleiten. Außerdem besteht eine Mitgliedschaft an der Lenermühl-Interessenschaft (97 II KG Ellbögen) in Ellbögen.

Die Hofstelle ist im Jahre 1964 abgebrannt.

Der Hofname Singer kommt im Wipptal, um Meran und in Westtirol vor. Er ist urkundlich schon 1313 nachweisbar und scheint auch in Ellbögen auf. Er bezeichnet nach Finsterwalder - wie der urkundliche Name "Sager, Cantor" - den, der Reckenlieder vortrug (489, 32ff.).



Urmappe 1856

**90061 (265)**  
**Kehr 3 (65, 59, 627)**

**61 I**

**Stanz**

I. Pfarrwidum  
47 kr

Kat. 1775/39

II. 1/2 Lehen zu Kehr

Kat. 1775/39

III. 1775 5.962 kl<sup>2</sup> = 21.463 m<sup>2</sup>  
1865 10.351 kl<sup>2</sup> = 37.264 m<sup>2</sup>  
1987 47.959 m<sup>2</sup>

Kat. 1775/39

Tpb. 1865/55

Dat.

IV. 1775 1.663 fl  
1865 2.443 fl

Kat. 1775/39

Tpb. 1865/55

V.

Nager Hans

vor 1649

-

STuK 1649/9'

Nager Katharina

um 1649

EG

STuK 1649/9'

Nager Veit

um 1664

S

STuK 1664/-

Plazer Georg

vor 1695

-

VfbS 1710/238ff.

Nager Veit

KV 12.12.1695

-

VfbS 1710/238ff.

Nager Elisabeth

vereh. Mayr

EW 12.11.1710

T

VfbS 1710/238ff.

Mayr Gregor

EW 16.11.1743

EG

VfbS 1743/808ff.

Kinnast Norbert

KV 09.10.1746

-

VfbS 1746/198ff.

Hager Franz

KV 03.12.1746

-

VfbS 1746/447'ff.

Hager'sche Erben

EW 26.07.1779

-

VfbS 1779A/335ff.

Hager Theres

vereh. Hummel

KV 14.10.1825

-

VfbS 1825/459ff.

Hummel Nikolaus

ÜV 14.07.1848

S

VfbW 1848/1835ff.

Humml Johann

EW 11.12.1888

-

VfbI 1889/1403ff.

Masarei Peter

EW 09.02.1909

-

Grundbuch

Masarei Antonia

EW 11.07.1961

-

Grundbuch

Zimmermann Maria	EW 13.02.1964	-	Grundbuch
Zimmermann Alois 2/3	SV 21.04.1964	-	Datenbank
	EW 22.09.1986	-	Datenbank
Steiner Antonia 1/3	EW 22.09.1986	-	Datenbank

#### VI.

Bp 74	Behausung, Stadl, Stallung (Kehr)	98 A	65
Gp 1480	FG (Kehr)	98 B	65
Gp 1481	A die Schmelchen, Leithen, Galtrain (Kehr)	98 B	65
Gp 1424-1429	A die Schmelchen, Leithen, Galtrain (Kehr)	98 C	65
Gp 1434	A die Schmelchen, Leithen, Galtrain (Kehr)	98 C	65
Gp 1470-1473	die Leithen (Kehr)	98 C	65
Gp 1599	FM die Wiesen (Hunningen)	98 D	65
Gp 1484-1485	G die Tratten (Kehr)	99 A	66
Gp 1457-1458	A zu Fraustrahl (Kehr)	92 E	59
Gp 454	A Peintn (Kehr)	266A	206
Gp 1206-1208	A, FM zu Omes (Ameisbichl)	266B	206
Gp 437	FM Frauenbichl	266C	206
Gp 1643	BM die Wiesn (Kehr)	250T	190
Gp 1609-1610	M im äußeren Hönig (Hunningen)	289	223

#### VII.

Mitgliedschaft an der Agrargemeinschaft Patsch

4 Anteilsrechte 5/4 Holzlosteile

#### VIII.

Im VfBS 1743/808ff. ist vermerkt, daß die Güter im Vergleich zur Übergabe vom Jahr 1710 verbessert und das Haus neu erbaut worden ist. Daher erhöhte sich der Wert von 1.200 fl auf 1.500 fl.

Den Hofnamen Stanz (auch Stanzl) führt Finsterwalder auf den Heiligennamen Constantin zurück (100, 498).

	21 II, 22 II	Oberländer
-		
- (36, 32, 636)		
I. Pfarrkirche Patsch 11 kr		Kat. 1775/48+54
II. eine Söllbehausung		Kat. 1775/48+54
III. 1775 Teil A 804 kl <sup>2</sup> = 2.894 m <sup>2</sup> Teil B <u>1.269 kl<sup>2</sup> = 4.568 m<sup>2</sup></u> 2.073 kl <sup>2</sup> = 7.462 m <sup>2</sup>		Kat. 1775/48 Kat. 1775/54
1865 Teil A 757 kl <sup>2</sup> = 2.725 m <sup>2</sup> Teil B <u>1.255 kl<sup>2</sup> = 4.518 m<sup>2</sup></u> 2.012 kl <sup>2</sup> = 7.243 m <sup>2</sup>		Tpb. 1865/104 Tpb. 1865/142
1987 -		
IV. 1775 Teil A 347 fl Teil B <u>767 fl</u> 1.114 fl		Kat. 1775/48 Kat. 1775/54
1665 Teil A 199 fl Teil B <u>431 fl</u> 630 fl		Tpb. 1865/104 Tpb. 1865/142
V.		
Strobl Sebastian	vor 1662	- VfbS 1705/59ff.
Strobl Vinzenz	EW 09.11.1662	- VfbS 1705/59ff.
Teil A		
Kinnast Simon	KV 23.02.1705	- VfbS 1705/59ff.
Kiechl Franz	KV 03.02.1714	- VfbS 1714/53ff.
Kiechl Eva	EW 1734	T VfbS 1734/375'ff.
Kartnaller Michael	KV 22.05.1740	- VfbS 1740/120ff.

**Kartnaller Maria**

vereh. Kienast	EW 30.05.1759	T	VfbS 1759A/90ff.
Kienast Thomas	EW 19.01.1807	S	VfbS 1807A/5ff.
Triendl Georg	KV 28.02.1829	-	VfbW 1829/278ff.
<b>Schipflinger Thomas</b>			
aus Itter	KV 02.01.1832	-	VfbW 1832/2ff.
Reitmayr Michael	KV 06.07.1833	-	VfbW 1833/1055ff.
Kolb Gertraud aus Mutters	KV 25.02.1836	-	VfbW 1836/710ff.
Kolb Anna	ÜV 12.08.1843	T	VfbW 1843/1400ff.
Kartnaller Georg	EW 30.10.1846	-	VfbW 1847/203ff.
Pock Julie	KV 29.05.1847	-	Kat. 1840/43
Lindenthaler Kreszenz	KV 29.12.1849	-	VfbW 1849/1667ff.
Lindenthaler Mathias	KV 24.05.1869	-	VfbI 1869/331ff.
Gemeinde Patsch	KV 30.04.1898	-	VfbI 1898/1545ff.

**Teil B**

Tändler Veit	KV 23.02.1705	-	VfbS 1705/59ff.
Ofer Joseph	-	-	VfbS 1747/7ff.
<b>Nockher Maria</b>			
vereh. Grembler	KV 21.01.1747	-	VfbS 1747/7ff.
Grembler Kaspar	EW 11.02.1775	S	VfbS 1775A/61'ff.
Farbmacher Gall	KV 30.01.1779	-	VfbS 1779/158'ff.
Farbmacher Rosina	EW 28.02.1805	T	VfbS 1805A/15
Farbmacher Agnes			
vereh. Pittracher	ÜV 15.01.1814	T	VfbS 1814A/33ff.
Pittracher Johann	EW 07.04.1867	S	VfbI 1867/399ff.
<b>Anker Franz</b>			
Schuster	KV 13.03.1881	-	VfbI 1881/238ff.
Gemeinde Patsch	KV 30.04.1885	-	VfbI 1885/307ff.

**VI.**

**Teil A**

Bp 56	1/2 Söllbehausung, Stadl, Stallung	134	95
Gp 128	kleiner FG	134	95
Gp 1154	A im Kreuz	162U	113

Gp 1042-1043	A bei dem Essiggattern	296A	227
Gp 718	FM auf dem Schlötten	296B	227
Gp 387	FM auf dem Frauenbichl	296C	227
Teil B			
Bp 56	1/2 Söllbehausung, Stadl, Stallung	131	92
Gp 127	FG	131	92
Gp 622-624	G zu Sennbrunn	133	94
Gp 249-250	FM im Aughtfeld	89 B	56

VII.

-

VIII.

Von 1662 bis 1705 war dieses Söllhaus eine Einheit. Danach wurde es halbiert. Im Jahre 1832 wurde für den Teil A ein Kaufpreis von 350 fl erzielt. Dieser Hof besteht heute nicht mehr.



- (1878/9, 1878/10)		29 II	Armenhaus
<b>Römerstraße 7 (42, 39, 610)</b>			
I.	Stift Wilten		Kat. 1775-1780/82
	5 fl 50 kr		
II.	3 Salmanslehen mit Behausung		Kat. 1775-1780/82
III.	1775 16.044 kl <sup>2</sup> = 57.758 m <sup>2</sup>		Kat. 1775-1780/82
	1865 -		-
	1987 -		-
IV.	1775 4.543 fl		Kat. 1775-1780/82
	1865 -		-
V.			
Pitschmann Urban	vor 1627	-	Kat. 1627/220'
Lotter Peter	-	-	Kat. 1627/220'
Lotter Georg	-	S	VfbS 1688/-
Lotter Franz	EW 21.06.1688	S	VfbS 1688/-
Lotter Josef	EW 06.04.1728	S	VfbS 1728A/496ff.
Trolf Josef	KV 15.06.1736	-	VfbS 1772/373'ff.
Kalchschmid Mathias	-	-	VfbS 1772/373'ff.
Hueber Michael	KV 23.12.1772	-	VfbS 1772/373'ff.
Hueber'sche Erben	EW 25.01.1787	-	VfbS 1787/49ff.
Gasser Peter	KV 04.08.1791	-	VfbS 1791/178'ff.
Gasser Maria	EW 25.07.1803	EG	VfbS 1803A/35
Strobl Johann	EW 28.12.1805	S	VfbS 1805A/71
Troger Kassian	KV 22.03.1814	-	VfbS 1815A/87
Troger Anna	EW 09.12.1815	EG	VfbS 1815A/87
Troger Donat			
Glaser	EW 21.12.1826	S	VfbW 1826A/16ff.
Troger'sche Erben	EW 01.04.1847	-	Tpb. 1840/128ff.
Troger Franz	KV 06.10.1864	-	VfbI 1864/587ff.
Gemeinde Patsch	KV 07.05.1865	-	VfbI 1865/263ff.

VI.

-

VII.

-

VIII.

Dieses Anwesen war von etwa 1650 bis 1791 im Eigentum der Besitzer des Gasthauses "Unterer Wirt" (EZl 42 I).

Anfangs bestand die Liegenschaft aus drei ganzen Lehen mit dem Salmanshof, ab 1791 wurden diese Lehen verkauft und dafür erscheint ein halbes Kisenhoflehen bei der Salmansbehausung.

Die Gemeinde erwarb im Jahre 1865 nur mehr die Bp 6 und die Gp 9 ohne weitere landwirtschaftliche Grundstücke.



Peer Peter aus Ellbögen  
Peer'sche Erben  
Kraler Mathias

KV 23.01.1811  
EW 1811  
KV 23.01.1811

VfzS 1811/2871  
VfzS 1813/01971  
VfzS 1813/01971

**ehemaliges "Salmannshaus"**

- (-) 41 II Oberer Müller  
- (55, 49, 617)

I. Pfarrkirche Patsch Kat. 1775/69  
12 kr

II. eine Söllbehausung mit Mühle Kat. 1775/69

III. 1775 13 kl<sup>2</sup> = 47 m<sup>2</sup> Kat. 1775/69  
1865 1.850 kl<sup>2</sup> = 6.660 m<sup>2</sup> Tpb. 1865/99  
1987 - -

IV. 1775 210 fl Kat. 1775/69  
1865 641 fl Tpb. 1865/99

V.

Plazer Georg	um 1627	-	Kat. 1627/235'
Kiechl Andre	-	-	Kat. 1627/235'
Elsner Dominik	vor 1680	-	VfbS 1728/593ff.
Pfeisthofer Niklaus	KV 19.02.1680	-	VfbS 1728/593ff.
Pfeisthofer Georg	ÜV 08.11.1728	S	VfbS 1728/593ff.
Pfeisthofer Josef	EW 19.05.1737	S	VfbS 1737/385ff.
Blüem Martin	KV 06.12.1740	-	VfbS 1740/199ff.
Überbacher Jacob aus Matrei	KV 1762	-	VfbS 1762/139ff.
Mayr Joseph	-	-	VfbS 1766/113ff.
Waldner Johann aus Lienz	KV 1766	-	VfbS 1766/113ff.
Rienzer Peter	KV 26.07.1787	-	VfbS 1787/399ff.
Gemeinde Patsch	KV 05.07.1794	-	VfbS 1794/220'ff.
Diechtl Johann	KV 06.12.1797	-	VfbS 1797/240ff.
Tschavon Anton	KV 07.04.1801	-	VfbS 1801/195'ff.
Watschinger Jakob	KV 24.02.1804	-	VfbS 1804/228ff.
Hepperger Johann	KV 24.03.1806	-	VfbS 1806/238ff.
Peer Peter aus Ellbögen	KV 23.01.1811	-	VfbS 1811/26'ff.
Peer'sche Erben	EW 1811	-	VfbS 1813/119ff.
Kraler Mathias	KV 10.06.1813	-	VfbS 1813/119ff.

Kraler'sche Erben	EW 14.10.1825	-	VfBS 1825A/70
Stöckl Josef	KV 24.04.1827	-	VfbW 1825/365ff.
Reindl Josef	KV 11.06.1836	-	VfbW 1836/989ff.
Ragg Bartlmä	KV 09.03.1852	-	Vfbl 1852/587ff.
Leimböck Josef	KV 10.04.1860	-	Vfbl 1860/344ff.
Leimböck Alois	EW 23.12.1885	S	Vfbl 1886/404ff.
Gemeinde Patsch	KV 22.02.1905	-	Grundbuch

VI.

Bp 67	Söllbehausung, Stadl, Stallung, Mahlmühle mit einem Gang und Stampf (Ruckschrein)	71	37
Gp 1633	FG	71	37
Gp 222-223	A, FM auf dem Semes	292A	226
Gp 1086-1089	A zu Geiz	24 T	13
-	dabei ein Rinderstampf	310	-

VII.

-

VIII.

Im Jahre 1806 wurde ein Kaufpreis von 3.250 fl (!) erzielt.

Diese Mühle wurde gemäß Grundbuch demoliert, die Einlagezahl im Zuge der Zusammenlegung gelöscht.

## 5. Statistische Auswertung zur Höfegeschichte

Die in der Höfegeschichte gesammelten Daten wurden wie folgt ausgewertet:

a) Größe der Höfe (Beobachtungszeitraum 1775-1987):

Zur Erstellung dieses Vergleiches wurden 64 Wirtschaftseinheiten, die bereits im Kataster 1775 genannt sind, herangezogen. Als Vergleichszahlen dienen die Katasterdaten von 1865 und Daten nach der Grundzusammenlegung. Zwei Anwesen waren so klein - sie sind in den Katastern 1775 und 1865 ohne Ausmaß angeführt -, daß sie der ersten Gruppe, den Zwerghöfen (Grundbesitz bis 1 ha), zugerechnet werden mußten.

Die Verteilung des Grundbesitzes stellt sich wie folgt dar:

Größe in ha	1775	1865	1987
0 - 1	25	10	13
1 - 2	7	20	11
2 - 3	9	10	9
3 - 4	2	7	7
4 - 5	-	3	7
5 - 6	4	4	5
6 - 7	3	2	1
7 - 8	5	3	1
8 - 9	5	1	3
9 - 10	1	1	3
10 - 11	-	1	2
11 - 12	1	1	-
12 - 13	1	-	2
13 - 16	-	-	-
16 - 17	1	1	-
17 - 19	-	-	1
	64	64	64

Aus dieser Tabelle ist ersichtlich, daß die Zahl der Liegenschaften im Bereich unter drei Hektar den größten Anteil ausmachen. Im Jahr 1775 gab es drei wirklich große Höfe: Pfarrhof, Kiechl und Marteler - diese sind auch heute noch die größten.

Stellt man die Höfe nach der Größe (Zwerg- bzw. kleine Höfe, mittlere und große Höfe) nebeneinander, so ergibt sich folgendes Bild:

Größe in ha	1775	1865	1987
0 - 6	47 = 73,44%	54 = 84,37%	51 = 79,68%
6 - 12	15 = 23,44%	9 = 14,07%	10 = 15,63%
12 - 19	2 = 3,12%	1 = 1,56%	3 = 4,69%
	64 = 100%	64 = 100%	64 = 100%

Bei den Zwerg- und kleinen Höfen des Jahres 1987 (insgesamt 51) gibt es acht Höfe, die durch agrarische Operationen oder durch die Eigentümer selbst seit der Anlegung des Grundbuches aufgelöst wurden. Ihr Grundbesitz kam den anderen Höfen zugute: Vom Jahr 1865 bis zum Jahr 1987 haben diejenigen Höfe der zweiten und dritten Kategorie zugenommen. Wären nicht acht Höfe aus der ersten Kategorie herausgefallen, so hätte sich eine Verschiebung von der dritten in die zweite bzw. von der zweiten in die erste Kategorie ergeben müssen, und die Anzahl der kleinen Höfe wäre dadurch erheblich angestiegen.

b) Die Arten des Besitzüberganges (Beobachtungszeitraum 1700-1987):

Aus den einzelnen Urkunden kristallisierten sich vier Arten des Besitzüberganges heraus 1).

---

1) Der Pfarrhof wurde in diese Untersuchungen nicht einbezogen, da er vom Zeitpunkt der Verleihung immer an im Eigentum des Stiftes Wilten verblieb. Dies ist (im Verhältnis zu den anderen Höfen) nicht typisch und hätte das Ergebnis verfälscht.

Insgesamt waren 952 Erwerbstitel zu untersuchen, von diesen entfielen auf

Kaufverträge	(KV)	394 = 41,40%
Tauschverträge	(TV)	10 = 1,05%
Übergabsverträge	(ÜV)	182 = 19,11%
Einantwortungen	(EW)	366 = 38,44%
		952 = 100%

Von den unentgeltlichen Erwerbsarten, das sind Übergabsverträge und Einantwortungen, fallen nur 33,21% auf die ersteren, hingegen 66,89% auf die letzteren. Offenbar war während des Untersuchungszeitraumes die Übergabe zu Lebzeiten nicht besonders beliebt, die Bauern ordneten ihre Verhältnisse entweder mit Testament oder gar nicht.

Die unentgeltlichen Besitzübergänge überwiegen mit 57,6% gegenüber den entgeltlichen mit 42,4%, dabei ist noch zu berücksichtigen, daß die Söhlhäuser öfter den Besitzer durch Verkauf wechselten als die Höfe mit größerem Grundbesitz.

c) Weitere statistische Auswertungen (Beobachtungszeitraum 1627-1987):

Im Durchschnitt blieben die Höfe 19 Jahre lang in einer Hand. Die längste Besitzdauer erreichte Maria Ofer vom Hof "Kössler" (23 I) mit 72 Jahren und Alois Greier vom Hof "Singer in Kehr" (60 I) mit 71 Jahren, die kürzeste Josef Parigger vom Hof "Metzger" (8 I) mit einem Tag.

Die Familie Kienast auf dem Hof "Marteler" (56 I) in Pfrauns bewirtschaftete den Hof durch mehr als 330 Jahre; auch heute ist dieser Hof noch im Eigentum derselben Familie (Blutlinie).

Von 1165 Besitzern waren 847 (= 72,7%) Männer, 202 (= 17,4%) Frauen und 116 (= 9,9%) Personengruppen verschiedenen Geschlechtes (Ehepaare, Geschwister, Erben usw.); zu dieser Gruppe wurden auch die Gemeinde und das Stift Wilten zugeordnet.



Aus folgenden Orten sind Personen zugewandert:

Hall, Fließ, Igls, Innsbruck, Gschnitz, Vinaders, Steinach, Natters, Ampaß, Mils, Arzl, Matri, Ellbögen, Lienz, Itter und Mutters.

Hier konnten jedoch nur Besitzer von Anwesen erfaßt werden, bei denen in der entsprechenden Urkunde der Herkunftsort genannt wird.

An Berufen kommen vor:

Metzger, Schmied, Waldaufseher, Weber, k.k. Straßenmeister, Schuster, Sattler, Schneider, Glaser, Mesner, Müller, Tischler, Zimmermann, Zöllner, Rädermacher, Kuhhüter, Wirt.

Auch hier gilt, daß nur die in den Urkunden angeführten Berufe herangezogen wurden.

## VI. WEISTÜMER UND RODORDNUNG

### 1. Die Weistümer

In den Weistümem ist das Gewohnheitsrecht des Volkes niedergelegt. Dieses Recht ist in den Gemeinschaften gewachsen und wurde erst vom 14. Jahrhundert an schriftlich aufgezeichnet. Abänderungen oder Neufassungen erfolgten bei den Ehaftädigen. Diese Vollversammlungen hatten unter anderem den Zweck, die inneren Angelegenheiten der Gemeinde zu regeln: Rechts-erfahrene Leute "wiesen" das althergebrachte Recht; durch Vorlesen oder neuerliche Umfrage wurde diese Rechtsweisung ständig wiederholt. Aus dieser "Weisung" erhielten die Weistümer ihren Namen.

Sie sind Quellen aus erster Hand. Durch den engbegrenzten Geltungsbereich teilen sie unmittelbarer als jede andere Art der Aufzeichnung die Interessen und den Lebensraum ihrer Gestalter mit. Auch die nach und nach ergangenen Landesordnungen üben keinen oder nur geringfügigen Einfluß auf die Weiterentwicklung dieser unmittelbaren "Weisung" für das kleine Gebiet, das Dorf, aus.

Sie überließen mit weitem Spielraum die Ordnung über das Zusammenleben in der Gemeinde dem privaten Übereinkommen und erhielten sich bis zur Mitte des 19. Jahrhunderts unverändert in ihrer Rechtswirksamkeit <sup>1)</sup>.

#### a) Das Weistum aus dem Jahr 1559

Das erste Weistum der Gemeinde Patsch, das bisher noch unveröffentlicht ist und in der Gemeindelade den Herausgebern der Tiroler Weistümer offenbar nicht vorlag <sup>2)</sup>, stammt aus dem Jahre 1559 und regelt den Besuch von "wun und waid" zwischen den Nachbarschaften Patsch und Tarzens.

Außer der Aufzeichnung dieser althergekommenen nachbarschaftlichen Übung zeigt dieses Weistum auch die Art und Weise seiner Entstehung: Es führt aus, daß bei einem Ehafttädig am 5. Juli des Jahres 1559 die nachfolgend angeführten "Fürsichtigen Ersamen und Weisen" Personen, nämlich

---

1) Franz Arens, Das Tiroler Volk in seinen Weistümem (= Geschichtliche Untersuchungen, hg. v. Karl Lamprecht, Heft 3), Gotha 1904, S. 4 f.

2) Privatbesitz der Familie Greier ("Schlössler"), siehe auch die Abschrift des Weistums im Anhang.

"Jacob Saurwein, Landrichter von Sonnenburg,  
Georg Mall, Landgerichtsschreiber daselbst,  
Lienhart Fuchs, Richter der Probstei Ambras,  
Simon Saurwein, Gerichtsschreiber daselbst,  
Achaz Riedl, aus der Gleursch, Gericht Wilten und  
Jos Lärcher, im oberen Ellbögen, zu Hinterlärchach seßhaft",  
nach Augenschein und Anhörung beider Teile diesen Vertragsbrief "mit mund  
und handden besachen Eingenommen und darauf in der Güete Also Erkhennt  
und ausgesprochen" haben. Am Ende dieses Vertragsbriefes geloben die Dorf-  
meister Anton Platzler von Patsch und Jakob Mayr von Ellbögen für sich  
selbst, ihre Nachbarschaften und alle ihre Nachkommen, daß sie sich dem  
Stab des Richters unterworfen haben und das hier Niedergeschriebene stets  
einhalten und nicht dagegen handeln werden.

Einleitend weist diese Vereinbarung darauf hin, daß sich im Grenzgebiet  
zwischen den Nachbarschaften Patsch und Tarzens (Ellbögen) "Irrung und  
Mißverständnis" wegen des Besuches von Wunn und Waid zugetragen habe.

Die Nachbarschaft Patsch vermeinte nämlich, der Ruggschreinbach sei von  
der Landstraße hinauf bis an die "Eisenzärr" die Grenze der beidseitigen  
Nutzung. Offensichtlich waren die Tarzener der Ansicht, daß diese Grenze  
woanders in einem Mahd liege. Nunmehr wurde die Grenze - wie "von alten  
herkhomben ist [...] laut der darumben Vorhandenen Brieflichen gerechtig-  
keiten" festgelegt. Die Streitparteien setzten zwei neue Grenzsteine, die "Zwi-  
schen baidentailen Holz auch wun und waid voneinander Abthailung und  
schaiden." Es soll, teils von den Tarzenern, teils von den Patschern, ein Zaun  
an dem vorher strittigen Teil errichtet und erhalten werden, "damit baidere  
Vieh nit zusammen khomen müg". Außerdem müssen die Patscher - da der  
Ruggschreinbach nach "Innhalt der alten darumben Vorhandenen  
Briefen" - nach Patsch abgekehrt wird <sup>1)</sup>, auf der anderen (Tarzener) Seite  
des Baches einen Zaun erstellen und erhalten.

---

1) Dies geschieht durch den "Waler", der heute noch das Wasser des Ruck-  
schreinbaches durch das Dorf leitet.

b) Das Weistum aus dem Jahr 1625

Das nächste erhaltene Weistum stammt aus dem Jahre 1615 <sup>1)</sup>: Es regelt das Verhältnis zu den Nachbarn in Kehr, Vill, Igls und Tarzens. Gemeindeintern werden dazu noch Weide-, Wasser-, Zaun- und Baurechte, die jeder Gemeindegemeindebürger gegenüber der Gemain oder den Dorfgemeinossen einzuhalten hatte, festgelegt.

c) Das Weistum aus dem Jahr 1637

Im Jahr 1637 kam es zu einer Auseinandersetzung der beiden Nachbarschaften Igls und Lans mit der Nachbarschaft Patsch. Grund dieses Zerwürfnisses war, daß die Patscher angeblich aus dem Iglroder Lannerwald eine geschlagene Zirbe davongeführt haben. Nun sollte vor dem Landrichter zu Sonnenburg eine Entscheidung getroffen werden. Die Lanner und Iglroder bestritten zwar nicht, daß die Patscher am Mitterberg Holzschlag und Blumbesuch hätten, aber es scheint, daß die Abgrenzung zwischen den Nutzungen der beiden Gemeinden unklar gewesen ist. Am 20. August 1637 schlossen die Gemeinden Igls/Lans und Patsch wegen der Holz- und Weidegrenzen am Mitterberg einen neuen Vergleich:

- Es wird festgestellt, daß der alte Vertrag zwischen Patsch und Igls vom 1. November 1551 <sup>2)</sup> hinsichtlich der Grenzen hinauf bis zum Graslandschrofen in Geltung bleibt. Oberhalb dieses Gebietes ziehen die Iglroder, unterhalb die Patscher den Nutzen. Der Friedenzaun von der Wiese des Pfarrers bis zum Schrofen und weiter bis zum Ochsensteig wird von den drei Gemeinden gemeinsam erhalten. Bei der Fortsetzung dieses Zaunes hinauf auf den Arzsteig, wo der Marchstein liegt, durch die Patscher Alm und am "Rambsbachrunst" trifft die Zaunerhaltungspflicht die Iglroder. Der Mitterzaun ober dem Graslandschrofen wird niedergelegt.
- Die Grenze vom Graslandschrofen bis zum "Unteren Trojen" oder "Arzsteig"

---

1) Siehe Anhang und Kapitel "Wirtschaft und Verkehr".

2) Diese Urkunde ist nicht mehr vorhanden.  
Sternner-Rainer, Dorfbuch, a.a.O., S. 9.

soll der Grat sein: Westlich gehören Weide und Holz den Patschern, auf der anderen Seite den Iglern und Lannern.

- Da die umstrittene Fläche jedoch vom "Unteren Trojen" oder "Arzsteig" bis zum Joch hinauf liegt - hier behaupten alle drei Gemeinden, dieses Gebiet allein genutzt zu haben -, wird beschlossen, daß auf dem Grat, wo der "Arzsteig" anfängt, ein Marchstein gesetzt werden soll, ein zweiter im "Ramsbachrunst" unter dem "Grünen Bühel", vielleicht auch ein dritter dazwischen; die Grenze müsse waagrecht von einem zum anderen Marchstein gehen, oberhalb steht der Nachbarschaft Patsch das Weiderecht allein zu, das Holznutzungsrecht aber den Iglern und Lannern. Weiters gehört den Patschern die Weide vom Marchstein im "Ramsbach" bis an den Grünen Bühel und von hier gerade aufs Joch, das Holz gegen Westen diesseits des Marchsteines auf dem "Arzsteig" gerade hinauf wie von alters her.

Dieser Vertrag wurde durch einen Marchbrief vom 21. August 1656 ergänzt, in welchem die Grenze zwischen Patsch und Lans genau beschrieben ist <sup>1)</sup>.

Durch diese drei Weistümer wurden Grenzen und Nutzungen der Nachbarschaft Patsch gegenüber den angrenzenden Gemeinden festgelegt.

---

1) Ebenda, S. 10.

## 2. Die Rodordnung

Die an der Salzstraße gelegenen Ortschaften hatten für den Vorspann der durchziehenden Transporte zu sorgen. Da diese Fuhrstätigkeit einen willkommenen Nebenverdienst für alle Beteiligten bedeutete, kam es des öfteren zu Unstimmigkeiten. Am 24. Mai 1737 wurde eine Vereinbarung getroffen <sup>1)</sup>, die zwischen den Nachbarschaften Igls und Patsch die zeitliche Ordnung dieser Vorspannspflicht regelte:

- Die Gemeinde Patsch besorgt den Vorspann jeweils zwei Wochen, die Gemeinde Igls in der dritten Woche.
- Die Iglar dürfen an keinem anderen Ort, als im Dorf Patsch den Vorspann beginnen, es sei denn, daß "wegen yblen wegs" eine andere Maßnahme erforderlich wäre.
- Sollte der Fall eintreten, daß wegen der Menge der vorgespannten Pferde in der einen oder anderen Gemeinde keine Pferde mehr vorhanden sind, so dürfen nur Leihpferde von den Gemeinden Patsch oder Igls zum Ersatz herangezogen werden.
- Jede Gemeinde muß einen Vorspannansager anstellen.
- Die Gerichtskosten für diesen Vergleich haben die Iglar zu bezahlen.
- Dieser Vergleich tritt am ersten Juni in Kraft, wobei die Iglar den Anfang machen.
- Diejenige Gemeinde, welche gegen diesen Vertrag verstößt, verliert ihr Vorspannrecht.

Seitens der Patscher ist diese Rodordnung, von den Ausschußmitgliedern Johann Lotter, Jacob Pitschmann, Gottfried Kiechl und Joseph Pluemp unterzeichnet.

---

1) Siehe Anhang und Kapitel "Wirtschaft und Verkehr".

## VII. WIRTSCHAFT UND VERKEHR

### 1. Wald und Weide

#### a) Wald

In alter Zeit war mit jedem Hof der umliegende Wald als Zubehör zur Nutzung für den Haus- und Gutsbedarf verbunden. Als durch die Bevölkerungszunahme die Höfe geteilt wurden, ergab sich die Notwendigkeit, eine Regelung zu finden, um allen Bauern der Gemeinde das Holzbezugsrecht aus dem Gemeinshaftswald zu sichern. Diesen frühen Nutzungen gegenüber steht das Recht - schon der deutschen Könige - auf das Eigentum der von Gemeinschaften genutzten Wälder als Teil des Almendregales.

Dieses Recht erscheint urkundlich bereits bei der Übergabe der Grafschaft Tirol an den Bischof von Brixen im Jahr 1027. Mit Gebieten war nämlich auch der Forstbann, das ist die Verfügung über die Jagd- und Holznutzung, verbunden. Als die Grafen von Andechs von Kaiser Friedrich II. im Jahre 1236 mit der Grafschaft Tirol belehnt wurden, ging auch dieses Hoheitsrecht an sie über. Diese Verfügungsgewalt war jedoch durch die längst erworbenen Nutzungsrechte der Gemeinden beschränkt.

Mit der Zeit - insbesondere beim Aufblühen des Salz- und Silberbergbaues - entwickelten sich drei Gruppen von Wäldern:

- die sogenannten Amtswälder: Das waren die von Siedlungen meist weit entfernten Waldungen, auf denen keinerlei Nutzungsrechte von Einzelnen oder Gemeinschaften lagen,
- die Eigenwälder einzelner Grundherren und
- die Gemeinen Wälder, die den Siedlungen näher und mit Nutzungsrechten der Gemeinden und ihrer Angehörigen belastet waren <sup>1)</sup>.

In der Gemeinde Patsch herrschte - wie auch auf dem übrigen Mittelgebirge - diese letztere Form des Gemeinwaldes vor. Das erste Zeugnis einer bereits bestehenden Ordnung der Nutzungen durch die benachbarten Gemeinden

---

1) Stolz, Rechtsgeschichte, a.a.O., S. 308 ff.

Patsch und Sistrans findet sich im künftigen Steuerbuch aus dem Jahre 1312.



Die Wünsche der Bauern auf Holzschlag such zur Versorgung neuer Feuerstätten und auf Rodung zur Anlegung von neuen Feldern (Auffänge oder Neuhäuser) in verhältnismäßig großer Menge, jedoch wurde durch die dauernde Ausdehnung der Waldarbeiten eine schrankenlose Ausbeutung des Waldes ver-



H. Kerschbaum, a. a. O., S. 975 f.



Patsch und Sistrans findet sich im Inntaler Steuerbuch aus dem Jahre 1312. Hier ist folgendes vermerkt: "Iz chalgent (!) Patscher, daz die von Sistrans engent an ainen walde." Die Patscher brachten also anlässlich der Aufnahme der steuerpflichtigen Personen die Klage vor, daß sie von den Nachbarn in Sistrans in der Nutzung eines Waldes eingeengt wurden.

Nur ein Jahrzehnt früher, etwa um das Jahr 1300, erließ der Landesfürst eine Ordnung für die Haller Saline, in der es heißt, daß alle Wälder (und Bäche) der Herrschaft von Tirol gehören. Dieses landesfürstliche Hoheitsrecht bedingte die Oberaufsicht der landesfürstlichen Forstbehörden über alle Wälder. Es war verboten, in den Wäldern Wiesen anzulegen, zu roden, über den Haus- und Gutsbedarf hinaus ungeregt Holz zu schlagen und schließlich Holz aus den gemeinsam genutzten Wäldern ohne Genehmigung zu verkaufen <sup>1)</sup>.

Die landesfürstlichen Behörden trugen vom 15. bis zum 18. Jahrhundert den Anträgen der Bauern auf Holzschlag auch zur Versorgung neuer Feuerstätten und auf Rodung zur Anlegung von neuen Feldern (Auffänge oder Neuraute) in ausreichendem Maße Rechnung, jedoch wurde durch die dauernde Aufsicht der Forstbehörden eine schrankenlose Ausbeutung des Waldes verhindert.

Durch die Ausdehnung der Siedlungen, das große Bevölkerungswachstum und die dadurch bedingte Landnot entstanden häufig Streitigkeiten zwischen den Nachbarschaften über die Grenzen des jeweiligen Nutzungsgebietes:

Das erste Weistum der Gemeinde vom Jahre 1559 regelt unter anderem die Nutzungsgrenzen mit den Nachbarn von Tarzens (Ellbögen), das zweite vom Jahre 1615 mit denen von Kehr, Vill und Igls, das dritte vom Jahre 1637 mit den Lannern und Iglern. Allen diesen Regelungen gingen Zerwürfnisse zwischen den Gemeinden voraus.

Mit dem letzten Weistum aus dem Jahr 1637 scheinen sich die Grenzen der Nachbarschaften auf dem Innsbrucker Mittelgebirge gefestigt zu haben.

---

1) Werunsky, a.a.O., S. 975 f.

Eine Neuordnung der Rechtsverhältnisse ergab sich im Jahr 1847, als durch die beiden kaiserlichen Entschlüssen vom 6. Februar und 6. November die Übertragung des Eigentums an die Nutzungsberechtigten angeordnet wurde <sup>1)</sup>. Auch der Gemeinde Patsch, die nun nicht mehr nach der alten Übung als die Gesamtheit der Nutzungsberechtigten, sondern als politisches Gebilde angesehen wurde, übertrug man die von ihren Einwohnern genutzten Wälder ins Eigentum. Auch in Patsch muß eine in dieser kaiserlichen Entschlüsselung vorgesehene Waldzuweisungskommission tätig geworden sein, jedoch ist die entsprechende Urkunde durch den Verlust der Bände des Verfachbuches III beim Bezirksgericht Innsbruck (hier steht nur mehr ein Band, der bis zum Jahre 1862 zurückreicht) und durch das Verschwinden sämtlicher noch im Jahre 1966 vorhandenen Urkunden des Gemeindearchives nicht mehr aufzufinden <sup>2)</sup>.

Ein Hinweis auf die Waldzuweisung findet sich in einem Akt des Landgerichtes Sonnenburg <sup>3)</sup>, in dem angeordnet wird, daß die Grenzen zweier der Gemeinde gehöriger Waldparzellen für die Waldeigentums-Purifikations-Kommission genau beschrieben werden müssen.

Das nächste Zeugnis über die Regelung der Waldnutzung im Patscher Wald scheint in einer Urkunde aus dem Jahr 1862 <sup>4)</sup> auf: Hier werden vor der Grundlasten- Ablösungs- und Regulierungskommission neben Weiderechten auch Holzbezugsrechte der Tarzener auf dem Patscherkofel geregelt.

Für den Lärchach-, Tarzenberger- und Hochmahdzaun wird diesen Nachbarn aus bestimmten Patscher Waldparzellen der Holzbezug gestattet. Dieses Recht ist genauestens beschrieben: "Demgemäß hat die Gemeinde Patsch zu gestatten: Der Fraktion Tarzens zur Einhaltung des Lärchachzaunes aus der Parzelle Lärchach /:Grundparzelle 1653 und 1654 Mappennr.5:/ein jährliches Holzquantum von 36 Poschen zu 18' Länge und 4" Stockdurchmesser,

---

1) Stephan Falser, Wald und Weide im tirolischen Grundbuch. Beiträge zur Kenntnis des Tiroler Forstrechtes, Innsbruck 1932, S. 17 ff.

2) Im Ergänzungsband zu den Tiroler Weistümern (Teil V) aus dem Jahre 1966 werden Urkunden genannt, die zu diesem Zeitpunkt im Gemeindearchiv noch vorhanden gewesen sein müssen.

3) TLA, Akten LG Sonnenburg, 1847, Forst, III/45.

4) Bezirksgericht Innsbruck, Verfachbuch III, Bd. 1, Zl. 15608/1832.

welches Holzquantum alljährlich im Frühjahr in der ersten Hälfte Mai auf einer Fläche von 40 Kurrentklafter vom Zaun entfernt bergaufwärts/: diese Entfernung durch die ganze Länge der Zaunstrecke beibehalten:/sohin auf einem Gesamtflächenraum von 19 Jauch à 1000 Klafter<sup>2</sup> über fürstliche Auszeichnung im Durchforstungswege verabfolgt werden muß."

In den Akten des Landgerichtes Sonnenburg und des Kreisamtes Schwaz finden sich aus der ersten Hälfte des 19. Jahrhunderts eine Reihe von Beschwerden über Unregelmäßigkeiten bei der Ausübung der Waldnutzung, Ansuchen und Beanstandungen:

- 1815 zeigen Balthasar Knoflach und Georg Liensberger beim Landgericht an, daß die Gemeinde ohne höhere Bewilligung und eigenmächtig einen Teil der Gemeindewaldung "zerstuckt" hat und daß bereits zum Nachteil vieler Gemeindemitglieder Holz darin geschlagen wurde <sup>1)</sup>.
- 1823 meldet der Waldhüter, daß Joseph Baumgartner, Georg Triendl, Franz Kindl, Martin Mayr (die Knechte des Franz Peer) und Martin Kiechl in der Patscher Eigentumswaldung mehr Holz geschlagen haben, als ihnen bewilligt wurde <sup>2)</sup>.
- 1825 schreibt der Gemeindevorsteher, daß unter dem Weiler Kehr am Abhang gegen die Sill sich ein Bergabsitz gebildet hat. Ursache sei, daß "die brüchige Gegend durch die Witterungsgewässer und den auf Schiefer gelagerten Grund zum Abrutschen gebracht wurde".  
Als Maßnahmen zur Verhinderung größerer Schäden wird u.a. angeregt, daß die Bäume, "die bereits aus der Ordnung gebracht wurden so wie jene, welche schon in die Sill gedrückt sind", geschlägert und diese etwa 200 Bäume bis zum Gärberbach getriftet werden dürfen <sup>3)</sup>.
- 1825 beschloß die Gemeinde, Holz im Stockach unter den Rinnerhöfen zu schlagen und so gut wie möglich an die k.k. Berg- und Salinendirektion zu verkaufen. Das Holz müsse richtig zugeschnitten und "gehörig gespalten" in den Innsbrucker Holzgarten gebracht werden.

---

1) TLA, Akten LG Sonnenburg, 1815, Forst, 609.

2) TLA, Akten LG Sonnenburg, 1823, Pol., X Bd/29, 2671.

3) TLA, Akten LG Sonnenburg, 1825, Forst, VIII/68.

Die Gemeinde Patsch ersucht, die Erlaubnis zur Schlägerung von 100 Hallklafter Holz zu erteilen und die Triftung auf der Sill bis zur Wiltener Schießtenne zu gestatten. Sie begründet dieses Ansuchen damit, daß das Holz reif und schlagbar sei. Würde man es stehen lassen, müßte es verderben und verfaulen. Ein Transport nach Patsch sei - ganz abgesehen vom zu hohen Preis - wegen des steilen Abhanges zur Sill nicht möglich. Die Trift wurde nicht gestattet, weil das Wasser der Sill dem landesfürstlichen Regal unterliege <sup>1)</sup>.

1826 wird der Gemeinde die Schlägerung des Holzes auf dem locker gewordenen Grund zur Winterszeit und "dessen triftiges Herausschwemmen in Scheitern bis Gärberbach unter gehöriger Wachsamkeit und sorgfältiger Versicherung wider die allfällige Unterspülung des Bergfußes" erlaubt <sup>2)</sup>.

1827 ersucht die Gemeinde darum, 100 Klafter Holz aus dem Stockach und dem Schiefeswald schlagen, verkaufen und auf der Sill triften zu dürfen. Hiezu meldet das Waldamt Matrei wegen der durch diese Schlägerung verhinderten Selbstbesamung des Waldes Bedenken an <sup>3)</sup>.

1828 meldet die Gemeinde Patsch, daß sie das geschlagene Holz aus dem Gemeindewald bei einer Versteigerung nicht an den Mann bringen konnte und ersucht, dieses zu einem verminderten Preis abgeben zu dürfen <sup>4)</sup>.

1830 beklagt sich das k.k. Salinen Waldamt über unrechtmäßige Holzschlägerung durch die Gemeinde Patsch.

Das Landgericht Sonnenburg bemerkt dazu, daß bis jetzt alle vom Waldamte Innsbruck eingeschickten "Forstexcesse" gesetzlich abgehandelt wurden, daß aber in dieser Sache bis jetzt keine Anzeige erfolgt ist. Früher hätten in dieser Gegend "außerordentliche Anordnungen" in der Forstkultur bestanden, die durch beständige Nachsicht der Aufsichtsbehörde zur Gewohnheit geworden seien <sup>5)</sup>.

---

1) TLA, Akten LG Sonnenburg, 1825, Com., XI A/42.

2) TLA, Akten LG Sonnenburg, 1825, Forst, VIII/68.

3) TLA, Akten Kreisamt Schwaz, 1827, Forst, 1082.1745.

4) TLA, Akten Kreisamt Schwaz, 1828, Forst, 751.

5) TLA, Akten Kreisamt Schwaz, 1830, Forst, 10573.

1834 zeigt das k.k. Salinenwaldamt neuerdings zu große Ausnutzung des Patscher Gemeindewaldes an; der Wald sei nahe dem Verfall.

Das k.k. Kreisamt Schwaz forderte die Patscher auf, "zur Schonung des Waldes einen Ausschuß, bestehend aus Johann Jennewein, Donat Troger, dem Waldaufseher Michael Staud und dem Gemeindevorsteher Johann Müller zu bilden, "den Bedarf an Waldprodukten zu prüfen, die Zäune zu besichtigen und für die richtige Verwendung des Holzes in der Gemeinde zu sorgen" 1).

#### b) Weide

Die Weiden auf den Hochalmen unterlagen bereits in vorgeschichtlicher Zeit der Nutzung. Es ist durch Funde gesichert, daß schon die Siedler in der Bronzezeit Almwirtschaft betrieben haben. Bis in das ausgehende 18. Jahrhundert wurde nämlich die Weide viel intensiver genutzt, die Stallhaltung hingegen auf das Notwendigste beschränkt. Im Mittelalter kam es in Tirol durch die Steigerung der Viehhaltung vielfach unterhalb der alten Hochalmen (Hochleger) zu Rodungen, um die Almen zu vergrößern. Es entstanden neue, vom Wald umschlossene Weideflächen (Niederleger). Im Gemeindegebiet von Patsch befindet sich oberhalb der Waldgrenze die Patscher Alm als Hochleger, auf dem Westhang des Patscherkofel die Ochsenalm als Niederleger.

Bereits zu Anfang der Neuzeit war die gemeinsame Nutzung der Almen durch die einzelnen Nachbarschaften voll entwickelt. Die wirtschaftliche Bedeutung der Weideflächen war deshalb so groß, weil durch deren Nutzung die Zeit der Stallfütterung verkürzt werden konnte 2).

Hinsichtlich der zur Weide herangezogenen Grundflächen unterschied man schon seit altersher die Nutzung der Weide

- aa) über oder an der Baum- und Waldgrenze (Almen),
- bb) nahe dem Dorf am Waldrand und auf Waldlichtungen zum täglichen Auftrieb vom Stall aus (Heimweide) und

---

1) TLA, Akten Kreisamt Schwaz, 1834, Forst, 937.

2) Wopfner, Bäuerliche Siedlung, a.a.O., S. 276 ff.

cc) auf den im Sondereigentum stehenden Feldern und Wiesen rund ums Dorf von Michaeli bis Georgi <sup>1)</sup>.

Bei der Nutzung aller gemeinsamen Weideflächen galt der Grundsatz, daß der einzelne Dorfgenosse nur so viel Vieh auf die Weide treiben durfte, wie er im Winter im eigenen Stall stehen hatte. Voraussetzung für die Teilnahme an der gemeinsamen Nutzung war der Besitz einer eigenen Landwirtschaft mit den zugehörigen Feldern. Sölleute und Inwohner waren von dieser Nutzung meist ausgeschlossen <sup>2)</sup>.

aa) Die Almen

kommen hinsichtlich ihrer ständigen Nutzung bereits in den Traditionsbüchern des 8. bis 11. Jahrhunderts vor. Ihre Eigennamen sind öfters illyrischer oder romanischer Wurzel, was den Schluß zuläßt, daß die Nutzung auch hochgelegener Weideflächen in sehr frühe Zeit zurückreicht <sup>3)</sup>.

Die an der gemeinsamen Nutzung einer Alm Beteiligten bildeten eine dauernde Genossenschaft, Gemeinschaft oder Interessentschaft. Die Patscher Almen auf dem Patscherkofel waren solche Interessentschaftsalmen, an denen jeder Hof im Dorf sogenannte "Grasrechte" als Zubehör besaß <sup>4)</sup>. Für die urkundliche Situation bei den den Patscher Almen gilt das gleiche wie beim Wald: Vor dem Jahr 1862 sind Urkunden nicht mehr auffindbar.

Im einzigen noch erhaltenen Teil des Verfachbuches III ist eine ergänzende Regulierungsurkunde vom 4. September 1862 <sup>5)</sup> erhalten, aus der hervorgeht, daß hier weitere Vereinbarungen zum Regulierungsvergleich vom 18. Juni 1860 <sup>6)</sup> getroffen wurden: Die Nachbarschaft Tarzens habe auf den der Ge-

---

1) Hermann Wopfner, Das Almendregal des Tiroler Landesfürsten (= Forschungen zur inneren Geschichte Österreichs, hg. v. Alfons Dopsch, Heft 3), Innsbruck 1906, S. 17.

2) Stolz, Rechtsgeschichte, a.a.O., S. 33.

3) Ebenda.

4) Ebenda, S. 33 f.

5) Bezirksgericht Innsbruck, Verfachbuch III, Bd.1, Zl. 15608/1832.

6) Diese Urkunde ist nicht mehr vorhanden.

meinde Patsch gehörigen Waldteilen "Ochsenalpe, Lärchach und Patscherkofel" ein gemeinsames Weiderecht bei Galtvieh, Schafen und Pferden, sie dürfe mit 22 Stück Galtvieh und 80 Schafen dort gemeinsam mit dem Vieh der Nachbarschaft Patsch weiden. Das in der Urkunde vom 21. Juli 1595 erwähnte, der Fraktion Tarzens zustehende Schneefluchtrecht wird aufgehoben <sup>1)</sup>.

Aufschluß über die Patscher Almen gibt die "Statistik der Alpen Deutschtirols", die im Jahre 1873 erstellt wurde, und eine genaue Beschreibung der Almen enthält <sup>2)</sup>:

"Patscherkofel und Ochsenalpe; Benützung als Galtalpe;

Eigentümer: Gemeinde;

Weide: 148 ha 78 a;

Waldweide: 57 ha 55 a;

Zusammen: 206 ha 33 a.

Höhe über dem Meer: 1600-2200 m.

Anzahl der Weidetage nach der Dauer der Weidezeit: 105.

Anzahl der Weidetage nach Mittelstücken (Normalkühe): 11.477.

Zahl der auf Kuhgräser reduzierten Weiderechte: 109.

Besatz im Jahre 1873: Unspezifizierte Rinder: 100; Pferde: 11; Schafe: 160;  
zusammen auf Mittelstücke (Normalkühe à 350 Kilo lebend) reduziert: 109,3.

Von der Gesamtfläche der Alpe entfallen für:

ein (reduziertes) Weiderecht 1 ha 89 a, für ein Mittelstück 1 ha 81 a, für ein Mittelstück und einen Weidetag 1,80 a; [...]

Kauf- oder Kapitalwert für ein (reduziertes) Weiderecht: 52 fl 91 kr;

für ein Hektar Boden 27 fl 95 kr;

Weidezins oder Graspeld im Durchschnitt 307 kr;

Gesamtweidezins der Alpe: 346 fl; vom Gesamtweidezins entfallen im Durchschnitt für ein Weiderecht 3 fl 8 kr, ein Mittelstück 3 fl 17 kr, ein Hektar Boden 1 fl 68 kr [...]

Weidepersonale im Jahr 1873: 1 Hirte, 1 Hirtenjunge. Auf eine Person der Alpleute entfallen Mittelstücke: 54,7."

---

1) Über das Schneefluchtrecht vergleiche:

Nikolaus Grass, Beiträge zur Rechtsgeschichte der Alpwirtschaft (= Schlern-Schriften, Bd. 56), Innsbruck 1948, S. 108, Anm. 36.

2) Statistik der Alpen Deutschtirols, hg.v. Central-Ausschusse der k.k. nordtirol. Landwirtschafts-Gesellschaft, Innsbruck 1878, S. 380 ff.

Aus dem Jahr 1924 liegt der Generalakt, betreffend die Regulierung der Benützungs- und Verwaltungsrechte hinsichtlich der als Gemeindegut bewirtschafteten Gemeindealpe vor <sup>1)</sup>:

Diese Urkunde stellt das Regulierungsgebiet mit ihren Belastungen (Holzbezugsrecht, Gemeinschaftsweide mit Tarzens, Wasserbezugs- und Wege-rechte) dar. Sie beschreibt das Gebiet und regt Verbesserungen an den Alm-hütten an. Weiters sind hier die Richtlinien für die Bewirtschaftung der Alm und des Bodens festgelegt. Der sommerliche Auftrieb des Viehs auf die Almen war in dieser Zeit äußerst notwendig: Es wurde dadurch Futter für die Stallhaltung im Winter gespart.

Dem gleichen Zweck dienten die in der Nähe des Dorfes liegenden Weide-flächen.

bb) Die Heimweide und

cc) Die Weide auf den in Sondereigentum stehenden, außerhalb der Weidezeit als Äcker und Mähwiesen genutzten Flächen.

Diese werden im Weistum vom Jahre 1615 <sup>2)</sup> örtlich, zeitlich und sachlich geregelt.

Zum ersten bestand eine Kälberweide im Ranach, auf Metzerried und auf dem Moos: Auf diese Weideflächen durften nur Kälber, die im gleichen Jahre gezogen wurden (Gartenkälber) und alte, krank gewesene Kühe, die der Herde nicht mehr folgen konnten, aufgetrieben werden. Auch Kühe oder Feldpferde, die ein Junges führten, konnten kurzzeitig auf diese Heimweide gebracht werden. Vom St. Georgtag bis St. Bartlmä ist jede Nutzung dieser Weide-flächen durch Haustiere verboten <sup>3)</sup>.

Schafe und Schweine sollen auf genau festgesetzten Wegen in die Kehrer Au "gekehrt" werden.

---

1) Amt der Tiroler Landesregierung Abt. III b 1, Akt der Agrarbehörde I. In-stanz (Patscher Alm), Zl. 71/8.

2) Die Tirolischen Weistümer, Theil I, hg. v. Ignaz von Zingerle und K. Theo-dor von Inema-Sternegg (= Österreichische Weistümer, Bd. 2), Wien 1875, S. 248 ff.

3) Bei diesen Weideflächen dürfte es sich um solche, die im Sondereigentum stehen, handeln.



Zum zweiten wird den Nachbarn vom Weiler Kehr aufgetragen, einen eigenen Hirten zu halten und ihr Vieh weder über das Ranach noch über den Dorfbach gehen zu lassen.

Zum dritten besteht eine "Oxenwaid" vor Erlach: Auf diese Weide dürfen nur Ochsen getrieben werden, jedoch wird ausdrücklich festgehalten, daß "kainer kain oxen dahin soll treiben unbehuet". Auch dort ist die Weide während der Anbau- und Erntezeit verboten.

Zum vierten regelt dieses Weistum "wunn und waid" mit den Nachbarn von Vill. Zuerst wird die Grenze zwischen beiden Gemeinden beschrieben, jedoch bestimmt, daß keine Grenzzäune gesetzt werden dürfen: "sie solten auf ier wiesen ein esthai <sup>1)</sup> haben, und ob es sich geb, das unsers Hirten vich hinab gieng angefert bei tag das solten sie weder stallen noch taidigen" <sup>2)</sup>. Der Feldhüter soll in diesem Falle das Vieh nur auf die Patscher Felder zurücktreiben und den Hirten rufen und keine sonstigen Maßnahmen ergreifen.

Die Art der Weideausübung auf den Äckern und Wiesen der Dorfflur gab im ganzen Land dauernd zu Unstimmigkeiten und Streit Anlaß. Aus diesem Grunde wurde diese Art der Weideausübung im Jahre 1765 durch ein Gesetz abgeschafft <sup>3)</sup>.

Trotzdem muß diese alte Übung der Heimweide in Patsch weitergeführt worden sein, da bei den Tädigen Bauern immer wieder Beschwerden vorbringen:

1819 wird geklagt, daß Schweine, Schafe und Ziegen scharenweise auf die Äcker getrieben werden. Dies dürfe der Hirte nicht zulassen, sonst werde er bestraft <sup>4)</sup>.

---

1) Feldhüter.

2) Hier wurde das Recht der Viehpfändung und die nachfolgende Klage beim Ehaftädig ausgeschlossen. Vgl. dazu auch Nikolaus Grass, a.a.O., S. 62 ff.

3) Stolz, Rechtsgeschichte, a.a.O., S. 408.

4) TLA, Akten LG Sonnenburg, 1819, Com., XID/20, 992.

- 1822 beschließt die Gemeindeversammlung, daß bei willkürlichem Vieh-  
auftrieb für jedes Stück Vieh ein Grasgeld bezahlt werden muß 1).
- 1826 wollte man, daß die Herbst- und Frühjahrsweide überhaupt abgeschafft  
werde; bei Übertretung müsse für jedes Stück Vieh je nach Art Strafgeld  
bezahlt werden 2).
- 1842 beschwerten sich Grundbesitzer, daß immer noch fremde Schafe auf  
ihrem Grund und Boden weiden. Diese geschädigten Bauern weist  
man auf das gesetzliche Pfandrecht hin 3).

### c) Die Regulierung des Gemeindegutes von Patsch

Im Jahre 1949 wurde das Gemeindegut in Patsch wie folgt reguliert 4):

- 1) Die Gemeinde Patsch wurde für ihr Anteilsrecht in Grund und Boden mit 35 1/2 ha abgefunden.
- 2) Der neu gegründeten Agrargemeinschaft Patsch wurden Satzungen verliehen und die Mitglieder bzw. deren Stammsitzliegenschaften festgestellt. Es handelt sich hierbei um die im Grundbuch unter den Einlagezahlen 1 I bis 61 I eingetragenen geschlossenen Höfe, wobei als Neuerung hinzu kommt, daß auch der Pfarrhof am Gemeindegut beteiligt ist 5). Die Grasrechte wurden in Anteilsrechte umgewandelt und die Nutzung des Waldes (Holzlosteile) für die einzelnen Stammsitzliegenschaften bestimmt. Das Eigentum an den vorher im Grundbuch der Gemeinde Patsch zugeschriebenen Wälder und Almen wurde an die Agrargemeinschaft Patsch übertragen.

---

1) TLA, Akten LG Sonnenburg, 1822, Com., XID/5, 306P.

2) TLA, Akten LG Sonnenburg, 1826, Com., II/20.

3) TLA, Akten LG Sonnenburg, 1842, Com., II/18, 3667.

4) Amt der Tiroler Landesregierung Abt. III b 1, Akt der Agrarbehörde I. Instanz (Patscher Alm), Zl. 71/8.

5) Der Pfarrhof war seit jeher von der Nutzung am Gemeindegut ausgeschlossen.  
StAW, Pfarrarchiv Patsch, Hausbuch I, S. 492.

## 2. Industrie und Gewerbe

### a) Industrie

Das Dorf Patsch war in seiner Grundstruktur immer schon eine Bauerngemeinde. Noch heute wird die Landwirtschaft mit Viehhaltung von 32 Familien im Haupt- oder Nebenerwerb betrieben, was beim Bestand von etwa 60 Höfen seit dem Jahre 1775 heute noch mehr als 50% ausmacht. Aufgrund dieses ländlichen Aufbaues der Gemeinde kamen größere Industrieanlagen nicht auf. An der Sill befand sich zwar zeitweilig eine Salpetersäurefabrik und für einige Jahrzehnte ein Zweigwerk des Metallwerkes Plansee. Zur Stromversorgung der Stadt Innsbruck und der Stubaitalbahn wurde in den Jahren 1901-1903 das jetzt unter der Europabrücke gelegene Sillwerk errichtet. Dieses Kraftwerk war zur Zeit seiner Erbauung das größte der gesamten Monarchie.

Zeitweise nutzten die zur Straßenerhaltung Beauftragten einen Steinbruch oberhalb des Ortsteiles Gstill <sup>1)</sup>.

Dazu veröffentlichte im Jahre 1845 der Tiroler Bote einen Zeitungsartikel mit der Überschrift "Der weiße Marmor von Patsch". Der Berichterstatter stellt unter anderem fest, daß dieser weiße Marmor von dunkelgrauem Tonglimmerschiefer durchzogen ist, dessen Farbe sich auch "dem Kalke mittheilt" <sup>2)</sup>. Die Schulchronik hält fest, daß von 1926 bis 1934 an dieser Stelle Marmor und Quarz abgebaut wurde. Der Marmor, so schreibt der Chronist, bröckle aber leicht und wird daher als Schotter und Baustein verwendet, der Quarz wird nach Matrei geführt, wo man ihn zur Erzeugung eines besonders starken Stahles benötige.

### b) Gewerbe

#### aa) Handwerker

Die Ansiedlung von Handwerkern im Dorf ist jedoch schon seit alter Zeit

---

1) Siehe das Kapitel "Straße und Zoll".

2) Tiroler Bote, 1845, Nr. 102, S. 408.

nachweisbar: Der Arbeitsbereich dieser fallweise zugezogenen Fremden hing mit dem Geschehen auf der Ellbögener Straße zusammen. Sie wohnten meist in den Söllhäusern an der Straße und verließen das Dorf wieder, wenn es nicht mehr genug Arbeit für sie gab.

Im Widum wurden Handwerker auf der Stör beschäftigt. Im Hausbuch finden sich hierüber genaue Aufzeichnungen: Schuster erhielten für Reparaturen neben der Kost einen Stücklohn von drei bis sechs Kreuzern, die Weber erhielten für die Verarbeitung von zwei Ellen Leinen fünf, von einer Elle Wollstoff jedoch nur einen Kreuzer. Den Metzgern mußte für das Schlachten und Verarbeiten von Rindern, Schweinen, Schafen, Kälbern und Lämmern ein Lohn von 3 bis 15 Kreuzer bezahlt werden, der Bötin, die das ganze Jahr hindurch " die Sachen und Notwendigkeiten aus der Stadt zu tragen" hatte, gab man ein Star Roggen und ein Star Gerste <sup>1)</sup>.

#### bb) Wirte

Das einzige Gewerbe, das mehrere hundert Jahre Bestand hatte, war das Gastgewerbe. Die Wirte als Besitzer der Gasthöfe brachten es zu Wohlstand und Ansehen. Dies wurde durch äußere Umstände begünstigt. Fuhrwerke und Reiter konnten an einem Tag höchstens eine Strecke von 30 Kilometern bewältigen, die Reisenden und Frachtführer mußten daher häufig einkehren und übernachten. In Städten und Märkten, aber auch an den Durchzugsstraßen entstanden schon früh Herbergen, die für Unterkunft und Verpflegung der Reisenden, Händler und Frachtführer sorgten. In Innsbruck gab es um 1550 bereits 30, in Bozen sogar 70 Wirtshäuser.

Städte und Märkte waren mit Handelsprivilegien (z.B. dem Niederlagsrecht) ausgestattet, die erhebliche Gebühren einbrachten. Um diesen Kosten zu entgehen, wählten die Frachtführer unter Abweichung vom "rechten Weg" gerne die Ellbögener Straße von Volders über Patsch nach Matrei.

Das Protokoll eines Ehehaftädings in Hötting aus dem Jahre 1588 vermerkt, daß im Landgericht Sonnenburg nur die Gemeinden Patsch, Mutters, Götzens

---

1) StAW, Pfarrarchiv Patsch, Hausbuch I, S. 498 ff.

und Hötting je drei Gastwirtschaften, die übrigen Gemeinden zwei und Lans, Iglis und Vill nur je ein Wirtshaus besaßen <sup>1)</sup>.

In Patsch übten das Gastgewerbe die Besitzer des Alt- und Bärenwirtshauses aus: Beide Wirte führten ihre Gewerbebetriebe neben einer großen Landwirtschaft.

Die Wirtsgerechtsame war als Realgewerbe an die Höfe gebunden und konnte mit diesen vererbt und verkauft werden. So haftete auf den geschlossenen Höfen "Alt-" und "Bärenwirt" die Theresianische Wirtsgerechtsame als radiertes Gewerbe <sup>2)</sup>.

Um diese Zeit wurde außer in den zwei Gasthäusern im Dorf noch der "Steidlhof im grünen Wald" (heute Grünwalderhof) als Gastwirtschaft betrieben. Balthasar Pilling war um das Jahr 1550 Wirt auf diesem Hof. Er ließ sich jedoch wiederholt Verstöße gegen die Gesetze zu Schulden kommen, sodaß ihm die Konzession entzogen wurde <sup>3)</sup>. Im Jahre 1595 ist noch die Rast von vier Fähnlein welscher Kriegsknechte, die gegen die Türken ziehen sollten, urkundlich belegt <sup>4)</sup>. Bis zum Ankauf dieses Hofes durch Ferdinand Graf Thurn-Valsassina und Taxis im Jahre 1905 ist kein Hinweis mehr auf das Bestehen eines Gastgewerbes zu finden. Im Jahre 1919 wird im "Fremdenblatt für Iglis" <sup>5)</sup> mitgeteilt, daß der Grünwalderhof bei Patsch in den letzten Jahren zu einer Sommerfrische neu hergerichtet worden sei.

In Wirtshäusern muß es oft zu Unzukömmlichkeiten gekommen sein, denn schon zu Anfang des 16. Jahrhunderts gab es Wirtshausverordnungen, die, von den Behörden erlassen, Übergriffen der Wirte steuern sollten:

---

1) Hans Katschthaler, Die Ehehafttädige und die Organe der Gemeindeverwaltung in Hötting (1563-1724), in: Beiträge zur Geschichte von Hötting (= Veröffentlichungen des Innsbrucker Stadtarchivs, N.F., Bd. 5), Innsbruck 1974, S.18.

2) Siehe Kapitel "Einzeldarstellung der Höfe", Ezl. 42 I und 48 I.

3) Siehe auch Kapitel "Die Pfarre, ihre Aufgaben und ihre Stellung als Bestandteil der Gemeinde".

4) Klaar, Alt Innsbruck, Bd.2, a.a.O., S. 90.

5) Innsbrucker Nachrichten, 1919, Nr. 153, S. 4.

Es wurden die Preise für Verpflegung und Quartier festgesetzt und auch ein Meldezwang für fremde Gäste verordnet. Die Preise für Nahrung und Quartier wurden im Jahre 1831 festgesetzt worden 1).



1) VLA, Asten LG Sonnenburg, 1831, Pol., X 8/199, 2496.

2) TLA, Asten LG Sonnenburg, 1822, Pol., X 8/154, 1801.

3) TLA, Asten LG Sonnenburg, 1822, Pol., X 8/65, 219.

4) TLA, Asten LG Sonnenburg, 1822, Pol., X 8/65, 219.

Es wurden die Preise für Verpflegung und Quartier festgesetzt und auch ein Meldezwang für fremde Gäste verordnet. Die Preise für Nahrung und Beherbergung mußten gut sichtbar auf einer Tafel angeschlagen werden <sup>1)</sup>, eine Sperrstunde, nach der keine Speisen und vor allem keine alkoholischen Getränke mehr verkauft werden durften, wurde verhängt.

Trotz aller Vorschriften und Verordnungen nahmen Amtspersonen und Gemeindemitglieder, auch der Pfarrer, oft Anstoß an dem Geschehen im Zusammenhang mit dem Wirtshausbetrieb:

- 1821 zeigt der Gerichtsdienergehilfe Jäger beim Landgericht Sonnenburg mündlich an, daß am 13. Mai im Bärenwirtshaus ein Raufhandel zwischen dem Sohn von Paul Peer und dem Eggensteiner Thommele stattgefunden habe <sup>2)</sup>.
- 1821 berichtet der Pfarrer in einem Schreiben vom 17. September über den "unruchigen Purschen Johann Peer, vulgo Zollerhans" <sup>3)</sup>.
- 1822 mußte der Gerichtsdienergehilfe Johann Georg Alexander den Johann Peer "wegen excessiven Benehmens" arretieren <sup>4)</sup>.
- 1823 gab der Bärenwirt Franz Peer beim Landgericht Sonnenburg eine Anzeige zu Protokoll, weil er von Georg Lindenthaler eine "thätliche Beleidigung erlitten habe" <sup>5)</sup>.
- 1824 beklagte sich der Pfarrer darüber, daß "Nachtschwermereyen besonders an Feyertagen ziemlich bedeutend seyen und die Polizeistunde in den Gasthäusern zu gemain gehalten werde" und bat um gerichtliche Abhilfe <sup>6)</sup>.

Aber auch die Wirte hatten Beschwerden und Anträge vorzubringen:

- 1818 beklagten sich Franz Peer und Peter Spörr, Wirte von Patsch, und Johann Schütz, Bierwirt, beim Landgericht, daß Mathias Kirchmair

---

1) Otto Stolz, Geschichte des Zollwesens, Verkehrs und Handels in Tirol und Vorarlberg von den Anfängen bis ins 20. Jahrhundert (= Schlern-Schriften, Bd. 108), Innsbruck 1953, S. 261 ff.

2) TLA, Akten LG Sonnenburg, 1821, Pol., X Bd/17, 1036.

3) TLA, Akten LG Sonnenburg, 1821, Pol., X E/199, 2496.

4) TLA, Akten LG Sonnenburg, 1822, Pol., X E/154, 1601.

5) TLA, Akten LG Sonnenburg, 1823, Pol., X Bd 60, 359.

6) TLA, Akten LG Sonnenburg, 1824, Pol., X E/55, 1235, 3111.



und Bartlmä Hofer Wein und Branntwein im kleinen ausschenken und "daß sie die Consumation in dem Hause gleich einem ordentlichen Wirtshause gestatten". Die Wirte seien dadurch in ihrem Gewerbe benachteiligt, weil sie Erwerbssteuer zahlen müssen <sup>1)</sup>.

1825 wurde gegen Kreszenz Aschberger, Theres Platzer und Anna Kirchmair der gleiche Vorwurf erhoben <sup>2)</sup>. Der Richter ermahnte nach Einvernahme die Beschuldigten in beiden Verfahren, diesen unerlaubten Ausschank zu unterlassen und bedrohte sie im Wiederholungsfall mit Strafe.

1809 und 1810 mußten die Wirte Freiheitskämpfer und Angehörige der bayerischen Besatzungsmacht beherbergen und verpflegen.

1819 forderte Franz Peer, Bärenwirt, von der Regierung die Bezahlung für seine in dieser Zeit anerlaufene Unkosten Ersatz. Er hatte folgende Personen verpflegt und zum Teil auch ins Quartier genommen:

Sturmmannschaft	203 Mann
Militär	483 Mann
Kavallerie	202 Mann
Insurgenten	40 Mann und 683 Offiziere.

Außerdem mußte er noch "27 Offiziere mit Lager, Wein und Brot versehen und für zwei Monate ein Wachzimmer" beistellen. An alkoholischen Getränken hätten diese Truppen 756 1/2 Maß Wein und 141 1/2 Maß Branntwein konsumiert. Wegen des Verbrauches einer so großen Menge von Getränken führte Franz Peer zu seiner Entlastung an, daß er die Soldaten besonders gut behandelt und durch die gute Bewirtung die "Mißhandlungs und Plünderungsgefahr" von der ganzen Gemeinde ferngehalten habe <sup>3)</sup>.

Das Gasthaus Altwirt und der Bärenwirt an der Salzstraße stehen heute noch an ihrem alten Platz. Zum Altwirt wurde ein etwas höher gelegenes Hotel zugebaut, auch "der Bär" ist heute ein Hotel; beide Häuser sind mit Hallenschwimmbad und zeitgemäßem Komfort ausgestattet. Der Grünwalderhof zeigt sich heute ebenfalls als schön ausgebautes, großes Hotel mit Hallen- und Freischwimmbad.

---

1) TLA, Akten LG Sonnenburg, 1818, XD, 1538.

2) TLA, Akten LG Sonnenburg, 1825, Pol., X/99D, 3293.

3) TLA, Akten LG Sonnenburg, 1819, Com., XIA/19, 729.



### c) Mühlen

Die Wasserkraft wurde zum Antrieb von Mahlmühlen schon früh ausgenützt. Die Römer kannten diese Technik bereits und brachten sie nach Norden <sup>1)</sup>. Das fließende Wasser konnte in früher Zeit für Gewerbebetriebe als Zubehör der Almende völlig frei genutzt werden, es war für den Gemeingebrauch aller Dorfbewohner bestimmt. Seit das Einzeleigentum entstand, gehörte das durch einen Grund fließende oder diesen umschließende Wasser dem jeweiligen Einzeleigentümer. Mühlen konnten unbeschränkt errichtet und betrieben werden. Die Gemeinschaft der Nutzungsberechtigten an der Almende stellte aber Regeln auf, die im Interesse der Allgemeinheit zu beachten waren: Die Mühle mußte instand gehalten und dauernd betrieben werden, das Mühlwasser war nur nach bestimmten Richtlinien zu gebrauchen <sup>2)</sup>.

In der fränkischen Zeit beanspruchten die Könige das Verfügungsrecht über die großen schiff- und flößbaren Flüsse, die vorher ebenfalls der Allgemeinheit zur Verfügung standen. Jede neuerbaute Mühle mußte vom König oder den bereits mit diesem Recht belehnten geistlichen Institutionen genehmigt werden. Das Bistum Brixen erhielt im Jahre 1179 den Mühlenbann von Friedrich I. <sup>3)</sup>.

Dieses ausschließliche Recht auf Benützung der Flüsse besaßen in Tirol als Nachfolger der Klöster die Landesfürsten. Sie erweiterten den Mühlenbann auf sämtliche Gewässer in ihrem Herrschaftsgebiet. Dieses landesfürstliche Regal bezog sich auf die Nutzung des Wassers durch Fischfang und gewerbliche Betriebe. Auch die Bewässerung der Felder mußte, sofern nicht schon alte Rechte bestanden, vom Landesfürsten genehmigt werden. Urkundlich nachweisbar ist dieses Wasserregal der Landesfürsten seit Meinhard II. <sup>4)</sup>.

Anfangs lief dieses Verfügungsrecht des Landesfürsten neben jenem der Almendgenossen und bildete sich allmählich zu einem ausschließlichen Recht

---

1) Otto Stolz, Geschichtskunde der Gewässer Tirols (= Schlern-Schriften, Bd. 32), Innsbruck 1936, S. 319.

2) Hermann Wopfner, Almendregal, a.a.O., S. 15.

3) Werunsky, a.a.O., S. 860.

4) Ebenda, S. 861.

(Regal) aus. Die Mühlen wurden in freier Erbleihe an Müller gegen Zahlung des Mühlzinses übergeben. In den Urbaren des 13. und 14. Jahrhunderts scheinen die Mühlen als zinspflichtiges Eigentum der Grundherren auf <sup>1)</sup>.

Die Landesordnung von 1573 enthält ausführliche Bestimmungen über die Mühlen und beruft sich auf die Müllerordnung des Jahres 1550 <sup>2)</sup>:

- Der Müller hatte das Getreide in Säcken beim Kunden abzuholen und zur Fronwaage zu bringen.
- Wenn es der Mahlkunde verlangte, durfte er oder sein Delegierter beim Mahlen seines Kornes dabeisein.
- Nach dem Mahlen mußte das Mehl wieder zur Fronwaage gebracht werden, wo man über die einzelnen Vorgänge laufend ein Protokoll zu führen hatte mußte.
- Das Mehl jedes Kunden war einzeln zu mahlen.
- Das Untermahlen von Gerste, Hafer oder Grischen (Kleie) war verboten. Auch durfte kein grob gemahlenes Mehl hergestellt werden.
- Wenn ein Kunde in einer eigenen Mühle mahlen wollte, hatte er dem Müller ein Beutelgeld zu bezahlen.
- Den Müllern war es strengstens verboten, Mehl zu verkaufen.

In dieser Landesordnung wurde auch der Naturallohn des Müllers genau festgelegt.

Die sogenannten Ehmühlen, auch Metz- oder Mußmühlen genannt, mußten gewerbsmäßig betrieben werden. Diese Mühlen hatten das Recht, das in einem bestimmten Gebiet geerntete Korn zu mahlen: Alle Bauern mußten (Mußmühlen) dort mahlen lassen. Private Mühlen, auch Hausmühlen genannt, hatten an den Müller in der Ehmühle gewisse Abgaben zu leisten <sup>3)</sup>.

In der Gemeinde Patsch wird erstmals im Jahr 1305 eine Mühle im Ruggschrein urkundlich genannt <sup>4)</sup>. Von dieser Mühle ist sonst nicht sehr viel erhalten, sie verschwindet nach dieser ersten Erwähnung (unterbrochen nur durch

---

1) Stolz, Gewässer, a.a.O., S. 319.

2) Werunsky, a.a.O., S. 861.

3) Stolz, Rechtsgeschichte, a.a.O., S. 358.

4) "Item in Ruggschrein de molendino Galetas olei 2"  
StAW, Urbar 1305, fol. 11 f.



2) Hier wird deutlich, dass nur ein Bezug von Getreide zur Pflanzung des  
Mühlengebäudes gewährt wurde.

3) Mahllohn für die Eh- oder Nußmühle.

**"Unterer Müller"**

4) StAW, Pfarrarchiv Patsch, Hauptbuch II, S. 138 ff.

eine einzige Nachricht aus dem Jahr 1490) und scheint erst in den Urbaren der Pfarrkirche im Jahr 1664 wieder als zinspflichtiges Gut auf 1).

Eine wesentlich größere Bedeutung scheint die im Dorf liegende Ehmühl (Ezl. 30 I "Unterer Müller") gehabt zu haben. Diese Mühle war der Pfarrkirche zu Patsch zinspflichtig. Im Jahr 1464 erwarb sie Hans Saurwein von seinem Vorbesitzer Christoph Saurwein mit allen Wasserrechten und allem Zubehör. Anlässlich des Abschlusses dieses Vertrages wurden in Einvernehmen mit den Gemeindemitgliedern folgende Vereinbarungen getroffen:

- Die Nachbarschaft Patsch erlaubt dem Müller, von der Gemeinschaftswaldung Holz, mit Ausnahme von Brenn- und Schindelholz zu beziehen 2).
- Alle Gemeindemitglieder, mit Ausnahme des Thoman Narr und seinen Erben, müssen in der Ehmühl mahlen lassen. Sollte einer aus der Nachbarschaft trotzdem sein Korn in eine andere Mühle bringen, so kann der Müller der Ehmühle in die andere Mühle gehen und das "Mueß" 3) nehmen.
- Wenn während des Mahlvorganges ein Bauer kommt, der kein Brot mehr zu Hause hat, so muß der Müller den Mahlvorgang unterbrechen und zuerst das Korn dieses Bauern mahlen.

Nur wenn der Müller der Ehmühl nicht mahlen kann oder will, steht es der Nachbarschaft frei, woanders hinzugehen.

- Das Wasser muß von St. Bartlmä bis zum Georgentag dem Müller Tag und Nacht zur Verfügung stehen. Sollte jemand in dieser Zeit das Wasser abkehren, wird er mit 6 Kreuzern bestraft.

Wenn von den Gemeindebewohnern zur Bewässerung der Felder Wasser benötigt wird, so darf dieses nur von Sonnenuntergang bis zum Morgen abgekehrt werden.

- Dem Müller Hans Saurwein wird aufgetragen, auf den Mühlbach zu achten, damit den Nachbarn kein Schaden erwächst. Wenn aber durch einen "Perguß" oder ein Ungewitter bei den am Mühlbach wohnenden Nachbarn ein Schaden entsteht, soll der Müller nichts zu entgelten haben 4).

---

1) StAW, Lade 41, Lit. E, Nr. 3.

2) Hier wird deutlich, daß nur ein Bezug von Bauholz zur Erhaltung des Mühlengebäudes gewährt wurde.

3) Mahllohn für die Eh-oder Mueßmühle.

4) StAW, Pfarrarchiv Patsch, Hausbuch II, S. 230 ff.

Im Jahr 1490 entstand ein Rechtsstreit zwischen der Nachbarschaft Patsch und dem Müller Hans Glazl im Ruggschrein, der offenbar gegen Entlohnung Mehl von Patscher Bauern, die der Ehmühl verpflichtet gewesen wären, gemahlen hatte. Um dies in Zukunft zu verhindern, wurde in Anwesenheit des Karl von Spaur, Forstmeister <sup>1)</sup>, Andreas Gföller, Probst zu Ambras und des Konrad Muninger, Landrichter zu Sonnenburg, folgendes beschlossen: Hans Glazl, dem vor einigen Jahren die Mühle in Ruggschrein von der Nachbarschaft Patsch verliehen wurde, muß für alle Schäden, die den Nachbarn durch die Mühle entstehen, die Pfarrkirche, den Müller der Ehmühl, die Nachbarschaft Patsch und "die Landstraße" schadlos halten. Er darf nur für den Eigenbedarf mahlen, nicht aber für andere, außer wenn bei der Ehmühl nicht gemahlen wird.

Außerdem haben Hans Glazl und seine Nachkommen - solange seine Mühle steht - der Pfarrkirche jährlich ein Pfund Perner Zins zu zahlen.

Sollte es sich ergeben, daß die Nachbarschaft die Mühle "wieder hinaus in den Ruggschrein setzen und bauen müßte", dann hätte Hans Glazl und seine Erben die Mühle zu verlassen <sup>2)</sup>.

Im Jahre 1649 kaufte die Ehmühl "Unterer Müller" (30 I) Niclaus Hopfner und 1680 von diesem die Georg Lotter'schen Erben um 100 Gulden. In der diesbezüglichen Urkunde wird ein Vorkaufsrecht für "den Widum" vereinbart. Dieses Vorkaufsrecht nahm Pfarrer Stephan Sprenger im Jahre 1693 in Anspruch: er erwarb die Ehmühl, jedoch wurde hiefür kein Kaufbrief errichtet, weil der Pfarrer bald darauf starb. Vor seinem Tod verpachtete er die Mühle noch dem Peter Hopfner unter folgenden Bedingungen <sup>3)</sup>:

- Solange die Mühle steht, sollen dem Herrn Pfarrer wöchentlich 30 Kreuzer oder Naturalien in diesem Wert als Zins gegeben werden, gleich ob das Getreide des Pfarrhofes gemahlen wird oder nicht.

---

1) Forstmeister des Erzherzog Sigmund.

2) Da die Mühle in Ruggschrein schon im Jahre 1305 erstmalig urkundlich erwähnt wird, die Ehmühle "Unterer Müller" im Dorfkern aber erst zu Anfang des 15. Jahrhunderts, kann in Verbindung mit der Bemerkung "wieder hinaus in den Ruggschrein legen und bauen müßte" geschlossen werden, daß die Ehmühle ursprünglich am Ruggschreinbach lag und erst später an den Rand des Dorfkernes verlegt wurde.

3) StAW, Pfarrarchiv Patsch, Hausbuch II, S. 234.

- Reparaturen, die nicht mehr als einen Taler ausmachen, muß der Müller "aus seinem eigenen Mühlbeutel bezahlen". Sollten diese Reparaturen aber über 1 Gulden 30 Kreuzer in der Mühl oder im Rinnwerk ansteigen und keine Nachlässigkeit oder Schuld des Pächters vorliegen, ist der Pfarrer zahlungspflichtig.
- Hinsichtlich des Getreides des Pfarrherrn wird vereinbart, daß sich der Pfarrer ohne Einverständnis des Müllers selbst einen Mühlknecht einstellen kann.
- Die Nutzung der Mühle durch den Müller sollte ihm mit allen Rechten nach dem Landrecht in Form einer Pacht zugesagt sein.

Der dem Pfarrer Sprenger nachfolgende Herr Thomas Laimprucher verkaufte diese Mühle im Jahre 1695 an Peter Hopfner und dieser wiederum im Jahre 1708 an Silvester Miller um 400 Gulden.

Diese ehemalige Dorfmühle steht heute noch und befindet sich im Eigentum des Vinzenz Strobl, dem der geschlossene Hof "Geier" (7 I) gehört.

Eine Mühle in der Au an der Sill scheint da und dort in Urkunden auf, jedoch ist keine zusammenhängende Geschichte dieser Mühle rekonstruierbar: Der "Miller in der Au unter Patsch" fiel der Gemeindevorsteherung im Jahr 1725 wegen eines nicht genehmigten Ausbaues seines Hauses in der Au auf. Er hatte eine einfache Feuerstatt mit einer neuen Küche und Stube "verdoppelt", was einen "sträflichen Vorgriff [...] wider Landesfürstliches Verbott" darstellte. Das "Obrist Vorstmaisteramt in Tyrol" beanstandete, daß durch diese Erweiterung des Hauses unerlaubt Holz aus den Wäldern entnommen worden sei <sup>1)</sup>.

Private Hausmühlen findet man die Jahrhunderte hindurch öfters. Zum Zeitpunkt der Grundbuchsanlage bestanden drei Mühlen, die alle Gemeinschaftsmühlen für drei oder vier Höfe waren, die jedoch, wie auch die Mühle im Ruggschrein, heute nicht mehr bestehen.

---

1) TLA, Gemeinde Missiven, 1725/II, fol. 39 f.

### 3. Straße und Zoll

Zwischen dem Zoll- und dem Straßenwesen besteht eine enge sachliche Beziehung. An allen wichtigen Verkehrswegen wurden Zollstätten eingerichtet, Zollämter und Gemeinden waren verpflichtet, die Straßen in ihrem Bereich zu erhalten. Nur der Neubau und die Verlegung von Straßen bedurfte der Weisung des Landesfürsten <sup>1)</sup>.

Das Schicksal der Gemeinde Patsch stand seit ihrem Bestehen mit dem Geschehen auf der Ellbögenerstraße in Zusammenhang, das Dorf konnte sich seine Geschlossenheit durch die vielen Jahrhunderte nur durch die Straße, die in gewisser Beziehung die Lebensader der Gemeinde war, erhalten.

#### a) Verkehrswege allgemein

Schon seit etwa 500 v. Chr. benützten die in Oberitalien ansässigen Etrusker den Weg über den Brenner, um ihre Waren nach Norden zu schaffen. Durch die Einbrüche der Kelten im 4. Jahrhundert v. Chr. wurde dieser rege Handelsverkehr unterbrochen.

Nachdem Drusus die Räter besiegt hatte (15 v. Chr.), ließ er unter Benützung der vorrömischen Handelswege eine Straße durch das Val Sugana und Etschtal über den Reschen- und Fernpaß nach Augsburg, dem Hauptstützpunkt der Provinz Rätien, anlegen.

Sein Sohn Claudius baute diese Straße in den Jahren 46 und 47 n. Chr. zu einer großen Heerstraße (Via Claudia Augusta) mit einer Länge von 518 Kilometern aus.

Der Handelsverkehr folgte jedoch meist dem alten Brennerweg, weil dieser um 118 Kilometer kürzer war, als die Via Claudia Augusta.

Die Kaiser Septimius Severus und Caracalla mußten infolge des Markomannenkrieges die Provinz Rätien durch eine eigene Legion sichern, sie bauten daher den Handelsweg über den Brenner - Wilten - Seefelder Sattel bis nach

---

1) Otto Stolz, Zollwesen, a.a.O., S. 324 ff.



Augsburg in den Jahren 195 bis 215 n. Chr. zu einer Heerstraße aus. Durch diese neue, kürzere Straßenverbindung sank die alte Via Claudia Augusta zur Nebenstraße ab.

Diese römischen Verkehrswege wurden hauptsächlich für staatliche und nicht für private Zwecke beansprucht.

Im Mittelalter wurden beide durch Tirol führenden Römerstraßen weiterbenutzt. Man unterschied die "Obere Straße" von Innsbruck über den Reschen und die "Untere Straße" über den Brenner nach Venedig, das zu dieser Zeit der Hauptstapelplatz für orientalische und italienische Produkte war <sup>1)</sup>.

In der Zeit von 1307 bis 1314 erfuhr die Straße vom Brenner nach Bozen eine Verkürzung: Der Haller Bürger Heinrich Kunter wurde beauftragt, die Straße über den Ritten in die Eisackschlucht zu verlegen. In dieser Zeit baute Kunter auch die Ellbögenerstraße, die als Transportweg schon in vorgeschichtlicher Zeit bestand, aus <sup>2)</sup>.

Schon im 12. Jahrhundert erhielt der Bischof von Trient und im 13. Jahrhundert die Grafen von Tirol das Regal der öffentlichen Gewässer und Straßen. Aufgrund des Almendregales der Tiroler Landesfürsten verfügten diese über alles herrenlose oder von der Gemeinschaft genutzte Land, also auch über alle öffentliche Wege. Sie verpflichteten die Gemeinden und Zollämter zur Erhaltung der Straßen und Brücken und standen ihnen dafür Weggelder zu.

Erzherzog Sigmund und Kaiser Maximilian ließen die Brennerstraße aus- und umbauen, sodaß die Beförderung der Frachten wesentlich verbessert und verbilligt wurde. Erzherzog Ferdinand II. stellte einen Wegbereiter an, der die Straßen regelmäßig bereiten und seine Beobachtungen dem Landesfürsten mitteilen mußte <sup>3)</sup>.

Seit alters her teilte sich der Brennerweg bei Matri in zwei Straßenzüge:

---

1) Werunsky, a.a.O., S. 911 ff.

2) Max Straganz, Hall in Tirol. Ein Beitrag zur Geschichte des tirolischen Städtewesens, Bd. 1, Innsbruck 1903, S. 353.

3) Werunsky, a.a.O., S. 914 ff.



Der eine führte über den Schönberg nach Innsbruck, der andere über Ellbögen, Patsch und Lans nach Volders und Hall 1).

b) Die Straße über die Ellenbogen

Auf dem Mittelgebirge südlich von Innsbruck bestanden schon weit vor unserer Zeitrechnung Siedlungen. Dies bezeugen die illyrischen Namen der Dörfer in diesem Gebiet. Sicher gab es zwischen diesen Gemeinden Verbindungswege 2).

Der vorrömische Handelsverkehr benützte schon in der Bronzezeit diesen Weg von Matriei bis ins Inntal 3). Vorgeschichtliche Funde in Matriei, Ellbögen, Ampaß und Patsch beweisen, daß lange Zeit, bevor die Römer nach Tirol kamen, ein reger Handelsverkehr zwischen dem Land der Etrusker und dem Norden bestand 4).

Die Römer benützten diese Straße zwar, aber sie bauten sie nicht aus. Funde

- 
- 1) Johann Jakob Staffler, Tirol und Vorarlberg, statistisch, Teil 1, Innsbruck 1841, S. 400 beschreibt die Ellbögenerstraße zu seiner Zeit (um 1840) folgendermaßen: "Kommerzialstraße von Hall über die Ellbögen nach Matriei 6  $\frac{3}{8}$  St.: Sie trennt sich von der Unterinntaler Poststraße auf dem untern Stadtplatze zu Hall, geht über die Innbrücke auf die Höhen nach Ampaß, Aldrans, Lans und Patsch, windet sich durch das Mühlthal und Erlachtal und läuft bis zur Sillbrücke nach Matriei, wo sie sich mit der Brenner Poststraße vereinigt. Mehrere Hohlwege, die geringe Breite von höchstens 16', dann wohl auch nur von 12' und 10', hie und da drohende Absatzungen des von Bergquellen aufgelockerten Grundes, gewaltige Beugungen (daher auch der Name Ellbögener Straße) und beschwerliche Höhen und Senkungen sind allerdings abschreckende Eigenschaften dieser Straße; allein sie ist kürzer als jene über Innsbruck nach Matriei, und für den Fall, daß die Schönberger Straße durch Naturereignisse, wie es schon geschah, gesperrt wird, in kommerzieller Beziehung immerhin eine wichtige Aushilfsstraße."
  - 2) Otto Stolz, Zur Geschichte der Ellbögener Straße, in: Bezirksblatt Innsbruck-Land, 1953, 4. Jg., Nr. 2, S. 1 f.
  - 3) Richard Heuberger, Das ur- und römische Matriei, in: Beiträge zur Heimatkunde von Matriei am Brenner (= Schlern-Schriften, Bd. 84), Innsbruck 1950, S. 17.  
Heuberger nimmt an, daß die Ellbögener Straße überhaupt der erste Verbindungsweg vom Wipptal ins Silltal war.
  - 4) Heinrich Schuler, Wilten zur Römerzeit, in: Wilten. Nordtirols älteste Kulturstätte, Teil 1 (= Tiroler Heimatbücher, Bd. 1), Innsbruck o.J., S. 25 f.

von Steinplatten mit Rinnen - nach Art der Römerstraßen <sup>1)</sup> - stammen wahrscheinlich aus dem Mittelalter. Die Bezeichnung "Römerstraße" für die Ellbögenerstraße ist offenbar unrichtig <sup>2)</sup>, auch weil ihr Bestehen als römische Staatsstraße, nicht wie die Straße über den Schönberg durch römische Meilensteine gesichert ist.

Diese Straße verläuft von Matri rechtsseitig der Sill über Patsch nach Lans. Dort gabelt sie sich und führt einerseits über Rinn und Judenstein zur Volderer Brücke und andererseits über Aldrans und Ampaß zur Innbrücke bei Hall.

Um 1300 wurde die Fähre, die bei Hall über den Inn führte, durch eine Brücke ersetzt, kurz vorher war die Saline von Thaur nach Hall verlegt und Hall selbst im Jahre 1303 zur Stadt erhoben worden. Auch die der Stadt Hall verliehenen Jahrmärkte am 24. April (Georgi) und 16. Oktober (Galli) mögen dazu beigetragen haben, daß die Hochstraße über die Ellenbogen - nunmehr auch Salzstraße genannt - immer größere Bedeutung erlangte. Dazu baute im ersten Jahrzehnt dieses Jahrhunderts - wie schon oben angeführt - Heinrich Kunter die Straße bis Matri aus. Von nun an trug sie den Namen Kuntersweg. In dem um 1400 angelegten Amtsbuch der Haller Saline wurde die "via Kunteronis prope Hallis" angeführt und im Jahre 1486 ist anlässlich der Verleihung eines Zolles vom "Kuntersweg ob der Haller Prugken" die Rede.

Dieser Name ist mit der Zeit in Vergessenheit geraten, die Straße wurde späterhin Hoch- oder auch Salzstraße genannt <sup>3)</sup>.

Erstmalig urkundlich genannt wird die Salzstraße im Jahre 1288, und zwar mittelbar bei der Übertragung der Zollstätte im Ruggschrein an Meinhard II.: Wo eine Zollstätte bestand, mußte sich auch eine Straße mit regem Handelsverkehr befinden. Meinhard kümmerte sich auch um die inneren Belange des Landes: Er veranlaßte die Pflege und Erhaltung von Straßen und Brücken, richtete eigene "kleine Zölle" ein und verpachtete sie an Unternehmer, die dafür die nötigen Verbesserungsarbeiten zu verrichten hatten.

---

1) Stolz, Ellbögenerstraße, a.a.O., S. 1 f.

2) Franz-Heinz Hye, Zur Geschichte des Hauptstraßennetzes im Innsbrucker Becken. Das Verkehrsdreieck Matri-Innsbruck-Ampass/Hall, in: Erzeugung, Verkehr und Handel in der Geschichte der Alpenländer (= Tiroler Wirtschaftsstudien, Bd. 33), Innsbruck 1977, S. 186.

3) Otto Stolz, Zur Verkehrsgeschichte des Inntales im 13. und 14. Jahrhundert, in: Veröffentlichungen des Museum Ferdinandeum, 1932, Heft 12, S. 78 f.

Zu dieser Zeit war die Sicherheit auf den Tiroler Straßen so groß, daß man

alle

über

in d

Anf

verl

ibre

Die

Sch

Alle

über

verk

Im

stra

gem

stra

Bren

nach

Tro

den

Des

fahr

daß

a) D

Neu

mei

1)

2)

3)



3) Stolz, Zollwesen, s. 6. Aufl., S. 144.

4) Georg Strele, Straßenlichter aus Österreich von W. Strele in: Heimathblätter, Die Salzstraße im Ortsbereich

Zu dieser Zeit war die Sicherheit auf den Tiroler Straßen so groß, daß man alle Waren im offenen Wagen durch das Land führen konnte. Auf die früher üblichen "Geleite" konnte in dieser Zeit verzichtet werden 1).

In der Folgezeit nahm auch die Innschiffahrt, die an der Haller Länd ihren Anfang nahm, großen Aufschwung. Der Stadt Hall wurde das Niederlagsrecht verliehen und in einer Ländordnung bestimmt, daß die Kaufleute die auf ihren Schiffen mitgebrachten Waren, an der Länd zum Kaufe anbieten mußten. Die Münze wurde von Meran nach Hall verlegt, und auch der Bergbau in Schwaz nahm großen Aufschwung 2).

Alle diese Umstände trugen dazu bei, die Bedeutung der Salzstraße von Hall über Patsch nach Matrei zu heben. Um 1467 ging etwa die Hälfte des Brennerverkehrs von Matrei direkt nach Hall 3).

Im Mittelalter bezeichnete man Wege wie die Salzstraße als "gemeine Landstraßen", jedoch hatte der Landesfürst, um den Verkehr in gewisse, ihm genehme Bahnen zu lenken, verfügt, daß Transporte über die "rechten Landstraßen" geführt werden mußten. Die "rechte Landstraße" von Hall zum Brenner war aber jene über die Dörfer nach Innsbruck und über den Schönberg nach Matrei.

Trotzdem wurde die Salzstraße gerne von den Handelsleuten benutzt, um den landesfürstlichen Zöllen und der Niederlage in Innsbruck auszuweichen. Deshalb verbot Sigismund im Jahre 1481 den vom Brenner direkt nach Hall fahrenden Kaufleuten, die Ellbögenerstraße zu benützen, und ordnete an, daß die Fracht über den Schönberg nach Innsbruck gebracht werden mußte 4).

#### c) Durchzugshandel und Straßenverkehr

Neue Zölle waren für die Gemeinden am Mittelgebirge, so auch für die Gemeinde Patsch, besonders wichtig. Sie boten der Landwirtschaft einen Neben-

---

1) Hermann Wiesflecker, Meinhard der Zweite, Tirol, Kärnten und ihre Nachbarländer am Ende des 13. Jahrhunderts (= Schlern-Schriften, Bd. 124), Innsbruck 1955, S. 227.

2) Werunsky, a.a.O., S. 938 ff. und 1036.

3) Stolz, Zollwesen, a.a.O., S. 141.

4) Georg Strele, Streiflichter zur Geschichte der Technik in Tirol, in: Tiroler Heimatblätter, 1935, 13. Jg., Heft 9, S. 290.

erwerb, auch konnten die Bauern ihre eigenen Erzeugnisse wie Hafer, Heu und Getreide zu guten Preisen an die Handelsleute verkaufen. In Patsch siedelten sich in den Söllhäusern an der Salzstraße Handwerker (Schmiede, Sattler und Rädermacher) an, die durch die Ausübung ihres Berufes zu einem bescheidenen Wohlstand gelangten. Sie konnten zu den ehemaligen Söllhäusern Gründe erwerben. Schließlich machten auch die Wirte ihr Geschäft mit der Verpflegung und Beherbergung von Kaufleuten und Reisenden <sup>1)</sup>.

Auch die Erhaltung der Straße, die der Gemeinde Patsch bis zur Viertelsäule in Ampaß oblag, brachte vielen Arbeit und Verdienst. Richter und Pfleger der Landgerichte waren verpflichtet, die Straße laufend zu kontrollieren und über ihren Zustand zu berichten:

Im Jahre 1551 (30. Juni) schrieb Wilhelm Schurff, Pfleger zu Rottenburg und Ambras, an die Kammer und beklagte sich, daß die Straße in den Ellenbogen in schlechtem Zustand sei. Die Kammer befahl daraufhin dem Zolleinnehmer am Lueg, dem die Zollstätte zu Patsch unterstand, er solle veranlassen, daß diese Mängel beseitigt werden. Auch möge er erforschen, wer von alter Zeit her zu Roboten oder Geldhilfen zur Erhaltung der Straße verpflichtet sei.

Zu Anfang des Jahres 1552 erhielten Oswald Nocker und Lienhard Fuchs "als verordnete Baumeister" den Auftrag, Steine zu brechen und Holz zu schlagen und dieses Material zur Straße zu führen. Die beiden Baumeister verstärkten ihr Baukomitee noch durch Beiziehung des Michael Schenk (Hofbaumeister) und des Landrichters von Sonnenburg Jakob Saurwein. Diese verhandelten in der Folge mit den betroffenen Gemeinden und berichteten an die Kammer. Offensichtlich war mit den Nachbarschaften außer Pfons und Gedeyer eine Einigung erzielt worden, denn die Kammer hielt die Baumeister an, danach zu streben, mehr Hilfe in Form von Fuhren und Roboten zu erlangen. Die Straße war nämlich von der Matreier Brücke bis zum Sonnenbühel unter Ampaß baufällig und voller Mängel.

---

1) Im Verlaßprotokoll des Franz Lotter, der beide Gasthöfe, nämlich den "Altwirt" und den "Bär", besessen hatte, wurde u.a. folgendes bestimmt: Jeder der beiden Söhne erhält ein Gasthaus, jedoch soll der Sohn Johannes "auf die negst nacheinander folgende 5 Jahre lang von negst galli angefangen Landt oder Weinfuehrmann nit Einstöllen lassen, minder die nacht Einkher gestatten, oder einiche äzung abgöben, sonderen solliche zu seinem Brueder abweisen in ybrigen aber Sämber und andere Zu Landt durchraisende Pershonen und Herrschaften frey und ungehintert mit deren Verliebnebender Einkher bedienen khenen sollen und mögen." TLA, Verfabuch Landgericht Sonnenburg, 1728, Abhandlungen, fol. 587' f.

Gleichzeitig mit diesen Bauarbeiten ordnete die Kammer an, daß Birken und anderes Gehölz abgehackt werden müssen: Die Straße auf der "Wolfsker" zwischen Patsch und Lans sei "wegen böser Leute" gefährlich; es seien schon mehrere Morde dort geschehen. Diesem Zustand sei durch Rodung abzuhelfen, "damit man sich versehen kann" 1).

Eine Beschreibung der Ellbögenerstraße aus dem Jahr 1725 2) gibt ein genaues Bild über den Zustand und die Mängel an dieser Straße. "Bei der Viertl Seil durch Ampas fangt die Straß an, dem Zollamt zu Patsch (so dem Zoller im Lueg untergeben) obliegend". Auf der Wegstrecke bis Patsch gab es 14 hölzerne Brücken, zwischen Lans und Patsch neben dem Weg sehr viele Wassergräben und verdeckte Rinnen. Im Gemeindegebiet Patsch selbst führte nur eine hölzerne Brücke über den Dorfbach, und - was der Berichtstatter besonders hervorhebt - war "in Ruggschrein ein gemauert und gewölbte Pruggen aus Stein erbaut" 3).

Die Straßenanlagen (Brücken und Schranken), so wird weiter ausgeführt, benötigen nämlich so viel kostbares Holz, daß die Brücken besser in Stein gebaut und die Straße anstatt mit "Ströbhölzern" mit Steinen belegt werden sollte. Im Dorf Patsch seien ein Wegmeister (Michael Töchterle) und vier Wegknechte (Jakob Traxl, Michael Strobl, Hans Traxl und Anton Wißer) zur Straßenpflege angestellt, die einen Taglohn von 18 bzw. 16 Kreuzer erhielten.

Um das Jahr 1770 wurde die Salzstraße in ihrer ganzen Länge von Hall bis Matrei neu ausgebaut, sodaß sie der ebenfalls verbesserten Straße über den Schönberg nicht nachstand 4).

Aber schon im Jahr 1797 wird geklagt, die Straße sei in einem so schlechten Zustand, daß Lastwagen nur mehr mit Vorspann fortkommen könnten und die Fuhrleute lieber den Umweg über den Schönberg in Kauf nähmen.

---

1) Klaar, Alt Innsbruck, Bd. 2, S. 92 ff.

2) TLA, Cod.1294, Straßenbericht für Tirol 1725/6, V., fol. 33 ff.

3) Auch die Ergänzungstabelle zu der Commercialstraßenkarte von Tirol und Vorarlberg (Museum Ferdinandeum, Dip. 1366/III) hebt diese Brücke als "einzige steinerne gewölbte Brücke" auf der Ellbögenerstraße hervor.

4) Otto Stolz, Zur Wirtschaftsgeschichte der Stadt Hall, überarbeitet von Nikolaus Grass und Franz Heinz Hye, in: Stadtbuch Hall in Tirol, Innsbruck 1981, S. 115.



Ab dem Jahr 1823 muß neuerlich eine größere Reparatur an der Ellbögenerstraße vorgenommen worden sein, denn der Straßenmeister Aman berichtet von Schwierigkeiten hinsichtlich des Abbruches von Steinen im Patscher Steinbruch, die schon vor unvordenklichen Zeiten für die Reparaturen der Straße benützt wurden <sup>1)</sup>.

Anlässlich dieser Straßenarbeiten beantragte Franz Peer, Bärenwirt zu Patsch, daß die Straße durch das Dorf Patsch verbreitert werden sollte: Zwischen seinem Wirtshaus und dem Unteren Wirt (Altwirt) sei die Straße sehr schmal, und weil sie abwärts führe, gefährlich. Peer erklärte, daß er Grundstücke zur Verbreiterung kostenlos beistellen wolle. Dieser Antrag wurde abgelehnt, weil die Straßenerweiterung "höheren Orts" nicht genehmigt wurde <sup>2)</sup>.

Der Steinbruch, nunmehr auch die "Schottergrube Patsch" genannt, wurde in den dreißiger Jahren des 19. Jahrhunderts wiederum für den Straßenbau benötigt. Die Gemeinde Patsch wandte sich nämlich wegen einer Entschädigung für die Benützung eines in ihrer Waldung gelegenen Schotterbruches an die Landesbaudirektion, die sie auch erhielt <sup>3)</sup>.

Als 1840 die Straße über den Schönberg mit gleichmäßig breiter Fahrbahn neu erbaut wurde, die dazu noch geringere Steigungen als die Salzstraße aufwies, und man zudem noch die Stephansbrücke als einzigen Einbogenbau aus Steinquadern in Europa als Sehenswürdigkeit bewundern konnte, kam der Durchgangsverkehr auf der Ellbögenerstraße völlig zum Erliegen. Die im Jahr 1867 eröffnete Brennerbahn drängte noch die letzten Fuhrwerke von der Straße, sodaß die alte Salzstraße nur mehr als Verbindungsweg zwischen den Gemeinden auf dem Mittelgebirge diene.

---

1) TLA, Akten Kreisamt Schwaz, 1823, Straßen- und Wasserbau, 575.  
TLA, Akten Kreisamt Schwaz, 1827, Publ., 3880.

2) TLA, Akten LG Sonnenburg, 1823, Bau, IX/22.  
TLA, Akten Kreisamt Schwaz, 1824, Straßen- und Wasserbau, 405.  
TLA, Akten Kreisamt Schwaz, 1827, Bau, 1867.

3) TLA, Akten Kreisamt Schwaz, 1841, Straßen- und Wasserbau, 1590.  
TLA, Akten Kreisamt Schwaz, 1841, Straßen- und Wasserbau, 1952.

d) Das Vorspannwesen als Einnahmequelle

Die ersten Nachrichten über regelmäßige Transportleistungen sind in den Urbaren der bayerischen und schwäbischen Klöster zu finden. Auch im Bereich des Bistums Salzburg und vereinzelt in Nordtirol verlangten die Grundherren, die Weingüter in Südtirol besaßen, von ihren Pächtern, die ihre Güter am Brennerweg bewirtschafteten, daß sie alljährlich als Zinsleistung Wein aus Südtirol anzuliefern hätten. Manchmal wurde die Pflicht zur Beistellung von Pferden für solche Transporte in den Urbaren vermerkt.

Landgüter, die mit solchen Transportleistungen belastet waren, nannte man Samlehen <sup>1)</sup>. Diese regelmäßig wiederkehrenden Saumdienste haben mit dem späteren Rodwesen nichts gemeinsam. Waren erstere Zinsleistungen für die Grundherren, so hatte Meinhard II. das Rodwesen aufgrund seiner landesfürstlichen Machtbefugnis, ohne die Grundherren zu fragen, eingerichtet. Um ihren Untertanen ständige Einnahmen zu sichern, bestimmten die Landesfürsten in der Folge, daß alle Transitgüter nur von Tirolern durch das Land befördert werden durften. Sie richteten Umschlagplätze für die Niederlage von Waren ein - die für Patsch maßgebenden Niederlagen waren Hall und Matrei - bei denen durch einen Anweiser die für die Lastenbeförderung notwendigen Wagen und Pferde angemeldet werden mußten. Diese Anweiser hatten die in einer Genossenschaft zusammengeschlossenen Rodleute der Reihe (=Rod) nach für die Transportleistungen zu bestimmen. In späterer Zeit beanspruchten die straßenerhaltenden Gemeinden das ausschließliche Recht, die Waren zu befördern <sup>2)</sup>.

Da jede Gemeinde möglichst viele Rodfahren erhalten wollte, kam es offensichtlich zu Streitigkeiten zwischen den Nachbarschaften, was sich in den Rodordnungen des beginnenden 18. Jahrhunderts niederschlug: In den Weistümern ist für die Dörfer Ampass, Lans und Aldrans aus dem Jahr 1733 eine

---

1) Siehe auch die beiden Samlehen der Rottenburger zu Patsch im Kapitel "Das älteste Urbar des Klosters Georgenberg" und Stolz, Zollwesen, a.a.O., S. 241.

2) Werunsky, a.a.O., S. 918 ff.



Rodordnung veröffentlicht <sup>1)</sup>, für Patsch aus dem Jahre 1737 <sup>2)</sup>: Es wird verordnet, daß der Vorspann zwei Wochen lang von den Patschern und die dritte Woche von den Iglern besorgt wird. Die Iglern dürfen nirgendwo anders als in Patsch mit dem Vorspannen beginnen, es sei denn, daß schlechte Wege dies erfordern. Wenn eine der beiden Gemeinden wegen der Menge der "firsetzungen" keine Pferde mehr hat, so darf sie nur von der anderen Gemeinde Pferde ausleihen. Außerdem muß in jeder Gemeinde ein geeigneter Vorspann-Ansager angestellt werden; die bisherigen anerlaufenen Rechts- und Gerichtskosten müssen die Iglern bezahlen. Sollte eine der beiden Gemeinden diesem Erlaß zuwider handeln, verliere sie das Recht auf den Vorspann.

In der Einleitung zu dieser Rodordnung wird der Grund für die Erlassung angegeben: Es habe sich zwischen den Dorfschaften Igls und Patsch "eine strittigkeit wegen der vorspan und fueren auf der Elpegner lantstraßen erhoben", es sei auch ein Schriftwechsel deswegen geführt, aber kein Vergleich erzielt worden.

Trotz der scharfen Strafbestimmungen brach bereits im Jahre 1738 neuerdings ein Streit aus: Die Nachbarschaft Igls beschwerte sich beim Pfleg- und Landgericht Sonnenburg darüber, daß die Gemeinde Patsch auch in der dritten Woche Vorspanndienste versehe. Nun wurden neuerlich die beiden Gemeinden Igls und Patsch daran erinnert, daß sie gelobt hatten, die erlassene Rodordnung zu befolgen, und ihnen eine Strafe von zehn Taler angedroht.

Auch die Gemeinde Aldrans überschritt ihre zugeteilten Vorspanndienste und griff in die Rechte der Patscher und Iglern Nachbarschaft ein. Derartige Übertretungen wurden der Gemeinde Aldrans bei Androhung einer Strafe untersagt <sup>3)</sup>.

---

1) Tirolische Weistümer, Teil V, S. 208 ff.

2) Ebenda, S.300 ff.

Diese Rodordnung existiert im Original heute nicht mehr, da keinerlei ältere Urkunden des Gemeindearchivs Patsch mehr vorhanden sind.  
Siehe auch die Abschrift im Anhang.

3) TLA, Causa Domini, Bd. 101 (1738), fol. 33 f., 783' f. und 800' f.

Neben den Transporten von Gütern gab es auch Personenverkehr: reisende Kaufleute, Pilger, Krieger, Geistliche auf dem Weg nach Rom und Gesellen auf der Wanderschaft. Wer es sich leisten konnte, ritt auf dem eigenen Pferd oder ließ sich in einer Sänfte tragen - Kutschen wurden wegen der holprigen Straßen selten verwendet. Der Großteil der Reisenden ging jedoch zu Fuß.

So zeigte sich die Ellbögenerstraße für das Dorf Patsch in mehrfacher Hinsicht bedeutend. Sie war die Lebensader des Dorfes, dessen Schicksal mit dem der Straße untrennbar verbunden war.

#### e) Zoll

Zölle und Steuern gab es bereits in den Staaten in der Antike. Die Zölle waren als Abgabe für den Verkehr von beweglichen Gütern - gleich wie die Steuern - eine willkommene Einnahmequelle für die Herrschenden. Das antike Steuer- und Zollsystem wurde von den Langobarden und Franken, im 10. Jahrhundert auch von den deutschen Königen übernommen.

Bereits um das Jahr 900 waren die Zölle genau festgesetzt, sie wurden an den Land- und Wasserstraßen der Herrschaftsgebiete eingehoben.

In Tirol übertrug Konrad II. im Jahr 1027 dem Bischof von Brixen die Grafschaft im Eisack- und Inntal samt der Klause unterhalb Säben, wo sich eine Zollstätte befand. Mit dieser Gebietsabtretung gingen auch alle Steuern und Abgaben der Untertanen an den Bischof von Brixen über. Friedrich II. versprach in seinem Reichsgesetz vom 26. April 1220, die geistlichen Fürsten bei allen Zollrechten zu schützen und keine neuen Zollstätten einzurichten.

Das Hochstift Brixen verlieh gegen Zahlung eines Anteiles an den Einnahmen ihr Herrschaftsgebiet den Grafen von Andechs. Diesen gelang es, die Grafschaft im Hause Görz-Tirol zu vereinigen, und so war das Zollregal in einer, der landesfürstlichen, Hand <sup>1)</sup>. Im Jahr 1271 kam es zur Teilung

---

1) Werunsky, a.a.O., S. 1081 f.

der Besitztümer der Grafen von Görz-Tirol. Die Brüder Albert und Meinhard trennten die Grafschaften Tirol und Görz. Die Einkünfte aus dem Zollregal kamen jedoch weiterhin in einen Topf <sup>1)</sup>. Da Meinhard sich in ausgezeichneten finanziellen Verhältnissen befand, konnte er schon im Jahr 1287 seinem Bruder die Zölle in Tirol ablösen. Dieser Vertrag wurde für ein Jahr abgeschlossen und dann regelmäßig für ein weiteres Jahr verlängert.

Anlässlich der Erneuerung dieses Vertrages im Jahr 1288 (23. November) wurden die übertragenen Zollstätten einzeln angeführt: "Ich grafe Albert von Gorz, begihe unde tue chunt an disem priefe daz ich minem viel liebem bruder, Herzogen Mainhart von Kerntin und grafen von Tirol han gelazen alle mine zolle zem Luge, ze Sterzingen, ze Inspruke, ze Rukschrien, ze Bozen in Passir, in der Telle, und ze Novders umbe sechshvndert march Berner" <sup>2)</sup>. Der in dieser Urkunde genannte Zoll zu Ruckschrein liegt im Gemeindegebiet von Patsch an der ersten großen Biegung, "der Ellenbogen" genannt.

In einem Lehenbrief Albrechts I. werden im Jahr 1305 (7. Januar) die Zölle der Tiroler Grafen am Lueg, an der Töll und in Bozen nicht mehr als bischöfliches, sondern als unmittelbares Reichslehen genannt. Den Landesfürsten wurde aufgetragen, den bestehenden Zolltarif einzuhalten, aber sie kümmerten sich um diese Weisung nicht und bestimmten die Zölle selbst. Gleichzeitig mit dieser Verleihung wurden die Landesfürsten angehalten, die Zolleinnahmen zur Erhaltung der Straßen und zum Schutz der Reisenden zu verwenden <sup>3)</sup>.

Der Vorgang beim Verzollen der Waren war genau geregelt, die Zölle in Tarifen festgehalten. Sie wurden beim Eintritt in das Zollgebiet eingehoben, und dem Kauf- oder Fuhrmann eine Bollette (Zollmarke) als Quittung ausgehändigt, die er dann beim Verlassen des Landes vorweisen mußte.

---

1) Riedmann, Mittelalter, a.a.O., S. 401.

2) Oskar Wanka, Die Brennerstraße im Altertum und Mittelalter (= Prager Studien aus dem Gebiete der Geschichts-Wissenschaft, hg. v. A. Bachmann, Heft 7), Prag 1900, S.104.

3) Werunsky, a.a.O., S. 1082 f.

Bei den Zöllen unterschied man:

- Passier- und Transitzölle, auch Weg- oder Brückenzölle genannt, und
- Finanzzölle: Diese besteuerten den Warenverkehr entweder als Wertzölle (Zoll als Prozentsatz des Wertes) oder nach Maß, Gewicht oder Stück.

Man kannte auch die Bezeichnung "große" und "kleine" Zölle; dies bezog sich auf die Höhe der Tarifsätze: Kleine Zölle waren die Wegzölle, große die Warenezölle <sup>1)</sup>.

Die Arbeiten an den Zollstätten wurden entweder von landesfürstlichen Beamten besorgt oder in Erbpacht vergeben. Über die Einnahmen und Ausgaben hatten die landesfürstlichen Zöllner Rechnung zu legen, wobei der Aufwand für die Zollstätte - auch die Löhne der dort Beschäftigten - vom Zöllner direkt aus den Einnahmen bezahlt werden mußte. Aus den Einnahmen waren auch Pflege und Erhaltung der Straßen in einem gewissen Bereich zu bestreiten.

War der Inhaber der Zollstätte ein Pächter, so bezahlte er einen bestimmten jährlichen Pachtzins, war er ein Beamter, so mußte er die Differenz zwischen Einnahmen und Ausgaben an die Kammer abliefern.

Die Erträgnisse der landesfürstlichen Kammer aus dem Zollregal machten mehr als ein Viertel der Gesamteinnahmen aus. Damit ihre Einnahmen nicht durch Umfahrung von Zollstätten vermindert würden, verfügten die Landesfürsten schon im 14. Jahrhundert einen Straßenzwang: Zollpflichtige Waren durften nur auf bestimmten Straßen mit Zollstätten ("rechte Landstraßen") befördert werden.

Bei den Wegzöllen lag die Sache anders: Hier verliehen die Landesfürsten seit dem 15. Jahrhundert an Gemeinden oder auch an Einzelpersonen das Recht, für die Benützung von Straßen und Brücken ein Weggeld (Maut) einzuhoben. Dem Belehnten wurden dafür die Erhaltungskosten der Straßen aufgetragen. Diese Abgaben warfen keinen Ertrag für die landesfürstliche Kammer ab.

---

1) Otto Stolz, Quellen zur Geschichte des Zollwesens und Handelsverkehrs in Tirol und Vorarlberg vom 13. bis 18. Jahrhundert (= Deutsche Handelsakten des Mittelalters und der Neuzeit, Bd. 10, Teil 1), Wiesbaden 1955, S. 3 f.

Bis zum Jahr 1760 befanden sich auf allen "rechten Landstraßen" in Abständen von etwa 30 Kilometern (Wegmautstellen alle 20 Kilometer und weniger) landesfürstliche Zollämter. Zu diesem Zeitpunkt war das System der geschlossenen Grenz- und Gebietszölle bereits vollständig ausgebildet 1).

Die Zollstätte im Ruggschrein scheint nach ihrer ersten Nennung im Jahr 1388 urkundlich nur noch dreimal auf. Im Jahre 1296 legt der Zöllner im Ruggschrein Rechnung: "pro alio defecto, quem passus est propter gwerram remisit ei dominus [...] lb 16 1/2, [...] det quisquid infra 50 lb receipt vel usque Martini recipiet de theoneo in Ruckschrein" 2). Auch vom darauffolgenden Jahr ist noch eine Abrechnung vorhanden.

Im Jahr 1303 wird noch in einer Rechnung ein Zöllner in Ruckschrein genannt. Ab diesem Zeitpunkt ist die Zollstätte wahrscheinlich aufgelassen oder verlegt worden. Ein Hinweis auf die Verlegung der Zollstätte findet sich in zwei Urkunden des Stiftsarchives Wilten 3), in denen angeführt wird, daß um das Jahr 1454 der Zoll zu Lans und um 1523 zu Aldrans eingehoben wurde. Dann sei der Zoll wieder nach Patsch "transferriert" worden. Sicher ist, daß es sich bei diesen späteren Zolleinnahmestellen um keinen "großen" Zoll, sondern lediglich um eine Wegzollstätte handelte.

Diese Zollstätte befand sich auch nicht mehr in Ruggschrein, sondern am Südennde des Dorfes an der Salzstraße in einem Hof, der heute noch den Hausnamen "Zoller" trägt. In der Beschreibung der un versteuerten Häuser aus dem Jahre 1697 für das Landgericht Sonnenburg wird dieses Zollhaus wie folgt beschrieben 4): "Ain Herr Zoller allda besitzt ain Behausung,

---

1) Ebenda.

2) Otto Stolz, Das mittelalterliche Zollwesen Tirols bis zur Erwerbung des Landes durch die Herzöge von Österreich (1363) (= Separatabdruck aus dem Archiv für Österreichische Geschichte, Bd. 97, II. Hälfte), Wien 1909, S.84.

3) StAW, Lade LXIV, Lit. P und lose.

4) Museum Ferdinandeum, Dip.1236 X, fol.53.

Stadl, Stallung und Frue Garten und ein Fleckl Grundt alles beisammen ligend negst ausser dem Dorf. So dem Kayl. Zohl ahier verlichen worden und derzeit Herr Johann Jacob Pair als derweilliger Zoller geniest."

Die nächsten Nachrichten über Zolleinnahmen in Patsch sind in Urkunden von 1677 und 1712 <sup>1)</sup>, die den Zolltarif in Patsch betreffen, zu finden:

Grundsätzlich mußte jeder Frachtführer, der mit Wagen und Pferd die Zollstätte passierte, für den Wagen vier Kreuzer und pro Pferd einen Kreuzer Zoll bezahlen; für die großen Salzburger oder Kärntner Wagen mußte für die Zugtiere die doppelte Gebühr, also zwei Kreuzer entrichtet werden, für leere Wagen und die Pferde zusammen zwei Kreuzer, für unbeladene Saumtiere zwei Vierer und für jedes Star aufgeladenes Getreide zwei Vierer. Erz und Salzfuhrn unterlagen einem billigeren Tarif. Auch für getriebenes Vieh (Pferde, Rinder und Schweine je zwei Vierer) mußte Wegzoll entrichtet werden.

Setzt man diese Tarife in die Praxis um, so schlägt sich auf jede Fuhre ein ziemlich hoher Preis an Transport-, Vorspann- und Zollgebühren. Auf der Strecke von Innsbruck zum Brenner benötigte man je nach Schwere der Last für einen Wagen zwei bis vier Pferde als Vorspann, was bedeutete, daß diese Transportfahrzeuge mit zwei bis vier Doppelgespannen fahren mußten. Auf der Strecke von Bozen nach Innsbruck war allein für den Vorspann (pro Pferd) eine Gebühr von zehn Gulden, für einen Wagen mit 40 Gulden - alle Wegzölle eingeschlossen - zu rechnen.

Für die Strecke von Hall nach Matri über die Ellbögnner Straße benötigte man einen ganzen Tag. Der Vorspann machte pro Pferd und Kilometer sechs Kreuzer aus, brachte also für die in den anliegenden Gemeinden im Rodwesen tätigen Bauern einen guten Nebenverdienst <sup>2)</sup>.

---

1) TLA, Cod. 5384, Patsch Weglohn Tarife 1677-1712 und TLA, Cod. 4030, Patsch Weglohn Tarif 1755.

2) Stolz, Zollwesen, a.a.O., S. 251 ff.

Zu Beginn des 17. Jahrhunderts bestand auf der Straße von Venedig bis Augsburg eine Rod aus 42 bis 44 Wagen, begleitet von einem Gutfertiger zu Roß und einem Diener zu Fuß. Bei solchen großen Wagenzügen machten die Transportkosten, Vorspann, Zoll und Weggebühren große Summen aus. Aber auch der kleine Händler spürte diese finanziellen Lasten sicher empfindlich. Deshalb ist es verständlich, daß die Kaufleute alles mögliche versuchten, um Zoll und Weggebühren zu umgehen.

Im Jahre 1707 beschwerte sich der Weglohneinnehmer Jakob Payr darüber, daß "die Gratten <sup>1)</sup> Zieher" so überhandnahmen, daß mehr "Grättler" als Fuhrleut und Sämer auf der Straße zu sehen seien. Vor 50 Jahren hätten diese nur das Salz transportiert, jetzt aber zögen sie mit allerhand Kaufmannswaren wie Branntwein, Weinessig, Getreide und anderen Wertschaften im Land herum, manchmal bis Trient. Dadurch schmälerten sie den Fuhrleuten, besonders zur Zeit des Marktes das Gewerbe.

Sie entzögen sich auch "mittelst minderer Abrichtung" (weil sie keine Zugtiere verwendeten) der Zoll- und Weggelder, was eine Verminderung der Einnahmen an der Zollstelle bedeute. Außerdem verbreiterten sie die Wege dadurch, daß sie die Karren am Rand der Straße zögen. Auch würden viele Wehrsteine und Randflöcke (die sie oft gewaltätzig ausgerissen und boshafterweise in die Felder geworfen hätten) von ihrem Platz entfernt. Sogar Gattersäulen und Zaunlatten seien gestohlen worden.

Dazu kämen die "Grättler" immer um Mitternacht beim Zollhaus vorbei und behaupteten, Salz zu führen; er sehe sich außer Stande mitten in der Nacht auf die Gratten- Zieher aufzupassen, ebenso könne dies von den Wegmachern nicht verlangt werden, da sie zu wenig bezahlt bekämen <sup>2)</sup>.

Die Art und Menge der beförderten Waren läßt auf die Verkehrsdichte schließen. Aus dem Jahr 1627 ist eine Zollraittung des Zollamtes Schönberg erhalten. Da die Hälfte des Verkehrs von Matriei aus über die Ellbögners Straße und

---

1) Zweirädriger Handwagen.

2) TLA, Cod. 5384, Patsch Weglohn Tarife 1677-1712.

die andere Hälfte über den Schönberg ging, kann durch diese Abrechnung auch auf das Verkehrsaufkommen auf der Ellbögnner Straße geschlossen werden: In einem Jahr passierten diese Zollstelle 2.200 Tonnen Wein, 550 Tonnen Seide, 400 Tonnen Südfrüchte, 172 Tonnen Öl, 167 Tonnen Essig, 165 Tonnen Getreide und 26 Sam Tuch <sup>1)</sup>.

Betrachtet man diese große Menge von Gütern, so wird offenkundig, daß die Zolleinnahmen der landesfürstlichen Kammer viel Geld brachten. Oft betrug sie bis zu 40% des Jahresbudgets. Eine politisch-ökonomische Beschreibung des Landes Tirol um das Jahr 1765 schildert die verkehrspolitische Stellung wie folgt: "Tirol ist der Kanal, durch den aus dem ganzen römischen Reich (=Deutschland) die Waren nach Welschland " und auch in umgekehrter Richtung "geliefert werden" <sup>2)</sup>.

---

1) Stolz, Zollwesen, a.a.O., S. 141.

2) Ebenda, S. 171.



#### 4. Fremdenverkehr

Der Fremdenverkehr <sup>1)</sup> ist ein relativ junger Zweig der Wirtschaft. In früheren Jahrhunderten war Tirol wegen des Paßüberganges am Brenner wohl ein stark frequentiertes Reiseland, es kam jedoch selten vor, daß die Menschen jener Zeit "Urlaub" mit einer längeren Aufenthaltsdauer an einem bestimmten Ort machten.

Die Entwicklung vom Reise- zum Fremdenverkehr bahnte sich um die Mitte des vorigen Jahrhunderts nach der Eröffnung der Eisenbahnlinie München-Kufstein-Innsbruck im Jahre 1858 an. Nun kam erstmals eine größere Zahl von Fremden, vorerst nach Innsbruck. Als im Jahre 1868 die neuerbaute Brennerbahn ihren Betrieb aufnahm, wirkte sich diese Neuerung zunächst nicht nur für das Dorf Patsch, dessen Lebensader, die Salzstraße, mit einem Mal abgeschnitten war, sondern auch für den übrigen, nunmehr von der Eisenbahn erschlossenen Teil Nordtirols negativ aus: Die Fremden benützten die Eisenbahn, um sich länger in Südtirol (Meran und Gardasee) und an der Adria aufzuhalten. Tirol blieb vorerst ein Durchzugsland.

Ungefähr zur selben Zeit wurden in Tirol erstmals Berggipfel erstiegen, ohne daß ein beruflicher Zwang dazu bestand. Natürlich mußten Bauern durch Jahrhunderte dies- und jenseits der heutigen Brennergrenze ihr Vieh über gefährliche Gebirgsübergänge auf jenseits des Gebirges befindliche Almen bringen. Auch die Sämer hatten gefährliche Pässe zu überwinden.

Im benachbarten Bayern wurde eine Sektion des Deutschen Alpenvereines mit Sitz in München mit dem Zweck gegründet, die Gebirgswelt zu erschließen. Im Jahre 1873 schloß sich der zwischenzeitlich in Tirol ebenfalls bestehende

---

1) Die allgemeine Geschichte des Tiroler Fremdenverkehrs wurde entnommen: Josef Fink, Die Fremdenverkehrswirtschaft in Tirol, in: Hundert Jahre Tiroler Verkehrsentwicklung 1858-1958 (= Tiroler Wirtschaftsstudien, Bd. 10), Innsbruck 1961, S. 314-329 und Werner Karolyi, Die Fremdenverkehrsorganisation in Tirol, in: Hundert Jahre Tiroler Verkehrsentwicklung 1858-1958 (= Tiroler Wirtschaftsstudien, Bd. 10), Innsbruck 1961, S. 331-353.

Österreichische Alpenverein mit dem Deutschen Alpenverein zusammen. Diese Institution wurde zum größten Förderer des Fremdenverkehrs.

Der Alpenverein baute in der Folge zahlreiche Hütten und Wege, so auch das Patscherkofelschutzhaus im Jahre 1888. Ab dem Jahre 1890 zeichnete sich der erste Aufschwung im Fremdenverkehr ab, auch die Entwicklung des Winterfremdenverkehrs nahm durch das Aufkommen des Schilaulens seinen Anfang.

In Patsch wurde im Jahr 1907 - dem Trend der damaligen Zeit folgend - der Patscher Verschönerungsverein gegründet, dessen Zweck nicht nur allgemein die Verschönerung der Landschaft, sondern auch die Förderung des Fremdenverkehrs bildete: Die Mitglieder dieses Vereines wollten weite Kreise der Bevölkerung auf das Dorf Patsch und die dort vorhandenen Fremdenwohnungen aufmerksam machen <sup>1)</sup>. Offenbar war es um die Jahrhundertwende in Mode gekommen, auf dem Land Ferienwohnungen zu errichten, denn auch ein Plan für ein neues Schulhaus, der aber nicht ausgeführt wurde, enthielt solche Wohnungen für Fremde <sup>2)</sup>.

Schon im Jahre 1911 erteilte das k.k. Eisenbahnministerium in Wien zwei Firmen die Genehmigung, mit den technischen Vorarbeiten für eine Bahn "niederer Ordnung" von Igls auf den Patscherkofel zu beginnen <sup>3)</sup>. Der erste Weltkrieg ließ jedoch dieses Projekt nicht zur Ausführung kommen, auch in den Nachkriegsjahren konnte wegen der allgemein schlechten Wirtschaftslage dieses Bauvorhaben nicht durchgeführt werden.

Am Ende des Jahres 1926 wurde die Patscherkofel-Seilbahn AG gegründet. Der Bau der Patscherkofelseilbahn war im Jahr 1928 vollendet, die feierliche Eröffnung fand am 6. Mai des gleichen Jahres statt <sup>4)</sup>.

Bis zum Jahre 1931 bzw. 1933 nahm der Fremdenverkehr einen raschen Aufschwung. Jedoch setzten die Weltwirtschaftskrise und die 1000-Marksperr

---

1) TLA, Statthalterei, Vereine, 30275 aus 1907.

2) Schulchronik.

3) TLA, Akten BH Innsbruck 1911, XXIV. 68a/5027.

5) Franz Kargl, Die Tiroler Bahnen, in: Tiroler Heimatblätter, 1935, 13. Jg., Heft 9, S. 352 ff.

dieser Entwicklung einen Schlußpunkt. Ein Neuaufbau erfolgte ab dem Jahre 1935 bis zum zweiten Weltkrieg und nach 1945.

Der Massentourismus kam etwa ab 1952 auf. Die Fremdenverkehrsstatistik 1) aus diesem Jahr weist für Patsch fünf Betriebe mit 169 Betten aus. Im Winterhalbjahr hielten sich in der Gemeinde 1.760 Fremde (davon 1.682 Ausländer) mit 3.915 Übernachtungen (davon 3.443 Ausländernächtigungen), im Sommerhalbjahr 1.511 Fremde (davon 976 Ausländer) mit 8.125 Übernachtungen (davon 6.027 Ausländernächtigungen) auf.

In der Folge wurden auch von Privaten Fremdenzimmer eingerichtet, was zu einer Steigerung der Bettenanzahl bis zum Jahr 1985 auf 612 führte.

Heute bestehen neben den privaten Zimmervermietern im Dorfkern die Hotelbetriebe "Altwirt", "Bär", und "Eschenhof", die auch als Restaurant bzw. Pension geführt werden und das etwas entfernt vom Dorf in Richtung Igls liegende Hotel Grünwalderhof. Beim Hotel "Altwirt" handelt es sich um einen Neubau, das alte Haus "Altwirt" liegt direkt an der Römerstraße und wird heute als Gasthof geführt.

---

1) Laut Auskunft des Amtes für Raumplanung und Statistik der Tiroler Landesregierung.

**Fremdenverkehr 1952/53 - 1984/85**

Zahl der Fremden			Gemeldete Fremde			
Jahr			Winterhalbjahr		Sommerhalbjahr	
	Betriebe	Betten	insges.	dav. Ausl.	insges.	dav. Ausl.
1952/53	5	169	1.760	1.682	1.511	976
1954/55	5	187	1.246	1.184	2.293	1.680
1959/60	6	264	827	699	2.542	1.938
1964/65	6	378	745	651	3.067	2.566
1969/70	-	451	802	737	3.469	2.939
1974/75	5	592	2.102	1.948	4.486	4.169
1979/80	-	631	2.963	2.808	5.134	4.773
1984/85	-	612	4.081	3.990	5.986	5.499

**Übernachtungen**

		Winterhalbjahr		Sommerhalbjahr	
Jahr		insges.	dav. Ausl.	insges.	dav. Ausl.
1952/53		3.915	3.443	8.125	6.027
1954/55		4.909	4.512	12.354	10.414
1959/80		5.110	4.496	11.732	9.725
1964/65		4.786	4.442	15.146	13.539
1969/70		5.257	4.862	26.524	24.377
1974/75		19.959	18.916	37.688	26.118
1979/80		26.475	25.879	38.600	37.228
1984/85		31.181	30.879	30.379	28.813

## VIII. ÖFFENTLICHE UND RELIGIÖSE EINRICHTUNGEN

### 1. Geschichte der Schule

Die ersten Schulen in Tirol befanden sich an den Sitzen der Bischöfe, Klöster und Stifte. In Südtirol sind solche Schulen etwa um das Jahr 1000 urkundlich nachweisbar. Die erste Klosterschule in Nordtirol war im Kloster St. Georgenberg (um 1181 urkundlich erwähnt) <sup>1)</sup>. Bis zum Beginn des 14. Jahrhunderts gab es sicher keine eigentliche Volksschule im heutigen Sinne. Die Bildung wurde nur an wenigen Stätten für bevorzugte Personen und bestimmte Zwecke übermittelt.

In Innsbruck wird eine lateinische Stadtschule im Jahre 1369 und eine deutsche Schule im Jahr 1512 erwähnt <sup>2)</sup>.

In den Dörfern hat wohl in früher Zeit der Pfarrer begabte Kinder unterrichtet. Wenn sich in der Kirche eine Orgel befand, wurde von der Gemeinde meist ein Organist angestellt, der zugleich Lehrer war <sup>3)</sup>. Seine Bezahlung erfolgte durch die Eltern direkt.

Die ersten Nachrichten über Lehrer von Dorfschulen enthalten Urkunden aus der zweiten Hälfte des 14. Jahrhunderts: Im Jahre 1355 wird in einem Kaufvertrag ein Schulmeister von Wenns, 1381 von Zammes und 1401 von Zirl erwähnt. Diese Dorfschulen waren sicher sogenannte Pfarrschulen, die ohne gesetzlichen Zwang von den Pfarrern und ihren Hilfskräften (Mesner und Organist) betrieben wurden <sup>4)</sup>. Es gab also weder einen Lehrplan, noch eine geordnete Klasseneinteilung: Die Gestaltung des Unterrichts stand dem Lehrenden nach seinem Belieben frei <sup>5)</sup>.

---

1) Anton Noggler, Beiträge zu einer Geschichte der Volksschule in Deutschtirol bis zur Mitte des 18. Jahrhunderts, in: Bericht der k.k. Lehrer und Lehrerinnen Bildungsanstalt zu Innsbruck über die Schuljahre 1882/83 bis 1884/85, Innsbruck 1885, S. 4 f.

2) Ebenda, S. 24.

3) Ebenda, S. 43.

4) Ebenda, S. 47.

5) Werunsky, a.a.O., S. 849.

Im 18. Jahrhundert dauerte das Schuljahr vom 11. November bis Ostern, es handelte sich also um eine sogenannte Winterschule, an der ganztägig unterrichtet wurde. Kaiserin Maria Theresia ordnete im Jahre 1774 in ihrer Schulreform an, daß alle Kinder bis zum 14. Lebensjahr die Schule besuchen mußten (Schulpflicht). Seit dieser Zeit gab es bereits Schulordnungen, die allerdings dem Lehrer hinsichtlich des Lehrstoffes freie Hand ließen <sup>1)</sup>. Bis zum Jahre 1868 (Einführung der österreichischen Volksschulgesetzgebung) unterstand die Schule dem Ortspfarrer als Lokalschulinspektor.

Die Erhaltung des Schulgebäudes mußte gemäß der Schulordnung von der Gemeinde und vom Staat getragen werden <sup>2)</sup>.

In der Gemeinde Patsch - so vermutet die Schulchronik - habe es schon im Jahre 1291 eine Schule gegeben: In einem Schenkbrief des Albert von Wangen über einen Zehent in Kehr werden "Fridericus et Henricus socius suus sacerdotes rectores ecclesiae in Patsch" erwähnt <sup>3)</sup>. Der Verfasser der Schulchronik nahm wohl an, daß die Bezeichnung "rector" auf einen Schulleiter hinweise. Diese Auslegung dürfte jedoch nicht richtig sein, weil sich "rectores" hier wahrscheinlich auf "ecclesiae" und nicht auf eine Funktion im Schulwesen bezieht. Außerdem ist in Innsbruck die erste Schule im Jahr 1369, in Hallgar erst um 1447 und in der Pfarre Amras im Jahr 1540 urkundlich erwähnt <sup>4)</sup>.

Laut dem Grundsteuerkataster von 1627 <sup>5)</sup> besaß Martin Nagiller ("Dollinger", 25 I) "item einen gemauerten Stockh genannt die Schuel an die Freithofmaur ligend, so der Pfarrkirchen alda mit zwey Khreuzern Grundtzinspar ist". Die nächste Erwähnung dieses Gebäudes erfolgt im Urbar der Pfarrkirche aus dem Jahr 1649 <sup>6)</sup>: Bei der der Pfarrkirche zinspflichtigen

---

1) Fritz Steinegger, Chronik von Ampass (= Ortschroniken, hg.v. Tiroler Landesarchiv, Bd. 6), Innsbruck 1974, S. 36 ff.

2) Ebenda.

3) StAW, Lade 41, lose.

4) Noggler, a.a.O., S.29 ff.

5) TLA, Kat. 24/13, Grundsteuerkataster LG Sonnenburg 1627, fol. 215.

6) TLA, Urbar 149/13, Stockurbar der Pfarrkirche zu Patsch 1649, fol. 7.

Liegenschaft des Martin Nagiller ist angemerkt, daß dieser 2 Kreuzer "für den gemauerten Stockh die Schuel genannt, das von dem Gotshaus 1590 seinem Eni (Großvater) Sebastian Nagiller" verliehen worden ist, Zins zahlen muß. Im Urbar der Pfarrkirche von ungefähr 1700 <sup>1)</sup> ist zur gleichen Liegenschaft angemerkt, daß "die Nachparschaft Patsch von dem genannten Stock, die Schuel genannt", 2 Kreuzer Afterzins zu bezahlen habe. Zu diesem Zeitpunkt war die sogenannte "Schuel" also schon der Gemeinde überlassen.

Das Grundbuchsanlegungsprotokoll <sup>2)</sup> beschreibt dieses Gebäude als Schule, Gewölbe, Kornkasten und vermerkt die materielle Teilung:

"1) das Schulzimmer den ganzen I. Stock einnehmend

2) der Kornkasten mit darunter befindlichem Gewölbe im Erdgeschosse

Eigenthümer des Antheiles 1 (Schulzimmer) ist die Gemeinde Patsch auf Grund unvordenklichen Besitzes.

Eigenthümer des Antheiles 2 ist das Chorherrenstift Wilten laut Kf. v. 10/6/1888 fol. 344 B"

Der zweite Anteil gehörte zur Zeit der Grundbuchsanlegung zum Stift Wilten, weil dieses von 1888 bis 1912 Eigentümer des Hofes "Dollinger" war. Das Eigentumsrecht für den jeweiligen Besitzer des Hofes "Dollinger" an diesem Gebäude besteht heute noch.

Die "Schuel" ist in die nordseitige Friedhofsmauer eingebunden, ein kleiner zweigeschossiger Bau unter einem Kuppelwalmdach, der vom Friedhof her betreten werden muß; sie wird heute als Leichenkapelle verwendet.

In einem Verzeichnis über die Einkünfte und Pflichten des Mesners zu Patsch <sup>3)</sup> ist vermerkt, daß "Er (der Mesner) Schuel halten soll und wan ein ganze Wochn ist, gibt man ihm 3 kr wan ein Feiertag ist 2 kr die Dorfkinder". Diese Ordnung wurde am 30. August 1733 im Beisein von vielen Nachbarn aufgrund der Informationen des "alten David, gewester Mesner" beschlossen.

Gegen Ende des 18. Jahrhunderts waren Norbert Schütz, nach ihm Thomas Schütz und zu Anfang des 19. Jahrhunderts Johann Schütz, alle aufgewachsen

---

1) TLA, Urbar 149/14, Stockurbar der Pfarrkirche zu Patsch um 1700, fol. 8'.

2) Bezirksgericht Innsbruck, Grundbuchsanlegungsprotokoll, Post Nr. 12, Ezl. 85 II.

3) StAW, Lade 41, Lit. D, Nr. 2.





"die Schuel", heute Totenkapelle





4) TLA, Akten Kreisamt Schwaz, 1837, Schule, 877.2319.3742.5006.

5) TLA, Akten Kreisamt Schwaz, 1839, Schule 2879.

**"die Schuel", heute Totenkapelle**

6) TLA, Akten LG Seinsdorf, 1840, C. 2., N/31, 3238.

auf dem Hof "Schütz", der unmittelbar unterhalb der Kirche liegt Lehrer in Patsch. Nicht ansässige Lehrer wohnten im Mesnerhaus, das ebenfalls an die Friedhofsmauer angebaut ist, denn sie versahen auch den Mesner und Organistendienst 1).

Im 19. Jahrhundert scheinen in den Akten des Landgerichtes Sonnenburg und des Kreisamtes Schwaz verschiedene Äußerungen, Anträge und Bitten auf:

- 1815 bittet der Pfarrer, der Gemeinde aufzutragen, das Holz für die Schule herbeizuschaffen 2).
- 1816 liegen Klagen über den Zustand des Schulzimmers vor 3).
- 1837 ersucht die Gemeinde um "Nachkollaudation der Schullocalien" 4).
- 1839 beantragt die Gemeindevorsteherung, das Schulhausdach renovieren zu lassen, wobei 1/3 der Kosten das Stift Wilten und 2/3 die Gemeinde tragen soll 5).
- 1840 meldet der Gemeindevorsteher Jakob Kranewitter, daß die bewilligte Reparatur des Schuldaches nicht ausgeführt werden konnte, weil der Voranschlag von 30 Gulden nicht eingehalten hätte werden können 6).
- 1847 stellt Ignaz Gassler, Localschulinspector, den Antrag, das Schulzimmer zu renovieren: Die Schulzimmertüre soll weiter zurückgesetzt werden, weil "bey vielfältigem Aus- und Eingehen der Kinder die gerade aufeinandergehenden Türen dem Wärmestoffe immer freyen Pass gewähren". Auch müsse man den Ofen, der sich gegenwärtig an der Mauer befindet, frei in das Zimmer hineinstellen. Außerdem wären dringend Winterfenster anzuschaffen, damit "den gerechten Klagen

---

1) Schulchronik.

2) TLA, Akten LG Sonnenburg, 1815, Schul., 14, 1375.

3) TLA, Akten LG Sonnenburg, 1816, Schul., 1, 865 und TLA, Akten LG Sonnenburg, 1816, Schul., 1, 341.

4) TLA, Akten Kreisamt Schwaz, 1837, Schule, 677.2319.3742.5008.

5) TLA, Akten Kreisamt Schwaz, 1839, Schule 2829.

6) TLA, Akten LG Sonnenburg, 1840, Com., II/26, 3238.

über unausstehliche Kälte" im Schulzimmer "entgegnet werden könnte".

Es wurden Pläne angefertigt und Kostenvoranschläge erstellt. Die Kosten des Umbaues sollten der Patron (Kloster Wilten) zum gesetzlich vorgeschriebenen Anteil und die Gemeinde tragen <sup>1)</sup>.

1848 beantragten der "Districtsarzt" und der Herr Pfarrer, das Schulzimmer in das "Widums-Ökonomie-Gebäude" zu verlegen. Dies wurde vom Stift Wilten nicht gestattet; es bestand darauf, daß das alte Gebäude ordentlich hergerichtet werde <sup>2)</sup>.

Die Reparaturen scheinen gar nicht oder nicht dauerhaft durchgeführt worden zu sein, denn schon um 1900 tauchte der Plan auf, ein neues Schulhaus zu bauen. Die Dorfgemeinschaft stellte sich aber dagegen und verlangte, daß die alte Schule wieder hergerichtet werde. Geplant war, an der Salzstraße an der Stelle des heutigen Sennereigebäudes ein Schulhaus mit einliegenden Fremdenwohnungen zu bauen. Der Standort wurde nicht für gut befunden, weil das Schulgebäude dann zwischen zwei Wirtshäusern liege.

Im Jahre 1903 erwarb die Gemeinde das "Riedl- Gut" des Georg Knoflach. Das alte Haus wurde abgerissen und auf diesem Grundstück ein neues Schulhaus erbaut, das heute noch in Benützung steht <sup>3)</sup>.

---

1) TLA, Akten LG Sonnenburg, 1847, Schul., V/6.

2) TLA, Akten Kreisamt Schwaz, 1848, Bau, 2023.

3) Schulchronik.

## 2. Bruderschaften und Vereine

### a) Die Bruderschaften

sind "kirchlich eingesetzte oder anerkannte Vereine, die neben Werken der Frömmigkeit und Nächstenliebe zur Mehrung des Gottesdienstes beitragen wollen" <sup>1)</sup>. Zweck dieser Bruderschaften ist die "Belehrung und Erbauung" oder die Ausübung der Werke der Barmherzigkeit <sup>2)</sup>. Auch das Wallfahrtsbrauchtum wurde wesentlich von den Bruderschaften getragen <sup>3)</sup>. Sie waren in den Pfarrkirchen eingerichtet, ihre Mitglieder mußten Beiträge zahlen. Fromme Gönner vermachten diesen Bruderschaften oft beträchtliche Beträge. Das so zusammengebrachte Geld wurde in erster Linie für kultische Bedürfnisse, aber auch für die soziale Fürsorge und die "Wache über den Glauben" verwendet <sup>4)</sup>.

In der Gemeinde Patsch wurde am 24. Juni 1690 über Betreiben des Zöllners Hans Jakob Payr die Bruderschaft "Jesu Maria und Joseph" gegründet.

Am 19. März 1692 verbündeten sich die Bruderschaften von Patsch, Bichlbach und Lueg (Brenner) und beschlossen, jährlich fünf heilige Bruderschaftsseelenmessen lesen zu lassen, dabei sollte der friedensreiche Rosenkranz in Patsch, der schmerzhaft in Bichlbach und der glorreiche am Lueg gebetet werden <sup>5)</sup>.

Wie lange diese Bruderschaft existiert hat, ist nicht bekannt. In der Zeit der Aufklärung wurden viele kirchliche Einrichtungen, auch die Bruderschaften, aufgelöst und ihr Vermögen wohltätigen Zwecken zugeführt <sup>6)</sup>.

---

1) Hans Hochenegg, Bruderschaften und ähnliche religiöse Vereinigungen in Deutschtirol bis zum Beginn des zwanzigsten Jahrhundert (= Schlern-Schriften, Bd. 272), Innsbruck 1984, S. 10.

2) Johann Georg Wörz, Bruderschaftswesen in der Provinz Tirol und Vorarlberg seit der Alleinherrschaft des Kaisers Joseph II. im Jahre 1780, Innsbruck 1848, S. 5.

3) Franz Grass, Georg Schreiber, Bruderschaft I., in: Lexikon für Theologie und Kirche, hg. v. Josef Höfer und Karl Rahner, Bd. 2, Freiburg <sup>2</sup>1958, Sp. 720.

4) Hochenegg, a.a.O., S. 12 ff.

5) StAW, Pfarrarchiv Patsch.

6) Hochenegg, a.a.O., S. 13.

Im April des Jahres 1863 suchte Pfarrer Wilhelm Appeller beim fürstbischöflichen Ordinariat in Brixen um Bewilligung einer Filialbruderschaft "Zum heiligsten und unbefleckten Herzen Mariae" an. Das Ordinariat in Brixen genehmigte diese Gründung und deren Einverleibung in die Erzbruderschaft in Paris 1).

#### b) Daten zur Geschichte der Schützenkompanie

- 1835 besuchte Erzherzog Johann, der erstmals seit 30 Jahren nach Tirol einreisen durfte, die Stadt Innsbruck. Dort fand ein großes Schützenfest statt, bei dem auch die Patscher Schützenkompanie anwesend war 2).
- 1848 flüchteten Kaiser Ferdinand und seine Frau Maria Anna wegen der in Wien sich ausbreitenden Unruhen nach Innsbruck (vom 19. Mai bis 7. August). Auch hier mußten Schutzmaßnahmen getroffen werden: Die Schützenkompanien hielten abwechselnd Wache vor der Hofburg. Da nicht alle Schützen eigene Gewehre besaßen, wurden sie aus dem Zeughaus ausgerüstet. Die Schützenkompanie von Patsch erhielt leihweise 50 Gewehre und absolvierte am 8. Juli die Hofburgwache 3).
- 1923 erhielten die Schützen neue Trachten. Sie wurden vom Patscher Schneidermeister Florian Mayr hergestellt, die Hüte lieferte die Hutmacherin Seewald aus Matrei 4).

#### c) Daten zur Geschichte der Musikkapelle

- 1924 feierte die Musikkapelle ihr hundertjähriges Jubiläum.  
Da es am Pfingstsonntag - dem Tag der Feier - regnete, wurde diese

---

1) StAW, Pfarrarchiv Patsch.

2) Hartmann Egger, Geschichte des Innsbrucker Schützenwesens 1814-1870 (= Veröffentlichungen des Innsbrucker Stadtarchivs, N.F., Bd.8/9), Innsbruck 1978, S. 66.

3) Ebenda, S. 126 ff.

4) Allgemeiner Tiroler Anzeiger 1924, Nr.138, S. 5.

auf den Dreifaltigkeitssonntag (15. Juni) verlegt. Als Gäste wirkten noch die Musikkapellen aus Rinn, Sistrans, Igls und Ellbögen mit. Die "Jubelmusikkapelle" erschien zum ersten Mal in der neuangeschafften Wipptaler Tracht ("grünlich-gelbe große Hüte, weinrote Joppen und Leibchen in Scharlachrot, schwarze Kurzhosen, Bundschuhe und weißwollige Wadlstrümpfe").

Die Hüte wurden "von der best bekannten Hutmacherin Seewald in Matrei" hergestellt, die Kleidung für 35 Mann vom Schneidermeister Florian Mayr in Patsch. Die Anschaffungskosten trug die Gemeinde (Holzverkauf). Auch der Erlös aus einem Glückstopf steuerte zu deren Bezahlung bei.

Die Hundertjahrfeier fand beim "Unteren Wirt" und beim "Bären" statt, wo das "tüchtige Spiel der Musikkapellen" miteinander verglichen werden konnte <sup>1)</sup>.

#### d) Daten zur Geschichte der freiwilligen Feuerwehr

1837 beantragte die Gemeinde Patsch, den Betrag von 500 Gulden, der ihr für die Marschkonkurrenzausgleichung zugefallen war, zur Anschaffung einer Feuerspritze verwenden zu dürfen. Diesen Kauf genehmigte die Behörde, jedoch war beim Landgericht Sonnenburg

1840 Unklarheit darüber entstanden, ob und wann diese Feuerspritze gekauft worden war. Außerdem sollten anlässlich der Klärung dieser Angelegenheit noch Erkundigungen eingezogen werden, welche übrigen "Feuerlöschrequisiten" in der Gemeinde vorhanden waren.

1840 stellte das Landgericht Sonnenburg fest, daß die Gemeinde eine von Johann Huber verfertigte Feuerspritze erhalten und mit 800 Gulden bezahlt habe.

In der Gemeinde seien außer dieser Feuerspritze drei Feuerhaken und eine Leiter, aber keine Kübel vorhanden <sup>2)</sup>.

---

1) Ebenda.

2)TLA, Akten LG Sonnenburg, 1840, Pol., IX/183, 1049.



- 1840 erkundigte sich das Kreisamt Schwaz noch einmal über die Feuerspritze im Zusammenhang mit dem Ankauf einer Orgel: Das Amt verlangte Klärung über den Vertrag, der hinsichtlich des Orgelbaues mit Franz Reinisch abgeschlossen worden war, und regte bei der Gemeinde an, zu überlegen, ob in der Gemeinde nicht die Anschaffung von Feuerlöschgeräten wichtiger sei als der Neubau einer Orgel <sup>1)</sup>.
- 1894 wurde die Freiwillige Feuerwehr gegründet.  
Erster Kommandant war Alois Reindl (Schriftführer Johann Knoflach). Als Statuten wurden die allgemein gebräuchlichen verliehen, jedoch ein wesentlicher Punkt geändert: Im Vordruck war der Feuerwehrhauptmann dem Gemeindevorsteher unterstellt. Dieser Passus wurde zugunsten des Patscher Feuerwehrhauptmannes wie folgt abgeändert: "Der Hauptmann der Feuerwehr ist auf dem Brandplatz gegenüber der Gemeindevorsteherung unabhängig. Seinen Anordnungen haben alle (einschließlich Gemeindevorsteherung) Folge zu leisten." Über den Abbruch von Gebäuden entscheide jedoch die Gemeindevorsteherung <sup>2)</sup>.

e) Daten zur Geschichte des Volksschauspieles

- 1742 1747 und 1752 wurde die Passion als Schauspiel aufgeführt.  
Diese Passionsspiele gingen auf ein Gelübde der Gemeinde Patsch zurück: Man glaubte durch die Aufführung dieses Spieles alle fünf Jahren von Gott und seinen Heiligen mit Feldfrüchten und "anderen Handel und Wandel bösser geseegnet zu werden" <sup>3)</sup>.
- 1751 wurden die Aufführungen der Passion von Kaiserin Maria Theresia verboten. Sie wies die Geistlichkeit an, "dene Leuthen mit allnöthiger gueten Bescheidenheiten, jedoch den Irrwohn auf denen Canzlen zu benehmen, daß durch Betten, Fasten und Almosen geben, auch christl. Lebenswandel und nicht durch solliche Spille die Straffen

---

1) TLA, Akten Kreisamt Schwaz, 1840, Geistl., 419, 1627, 3678.

2) TLA, Statthaltereirei, Vereine, 39948 aus 1894.

3) Adalbert Sikora, Zur Geschichte der Volksschauspiele in Tirol, in: Zeitschrift des Ferdinandeums für Tirol und Vorarlberg, 1906, Heft 50, S. 367 und S. 347 ff.

Gottes abgewendet werden, wölich letzteres zuglauben vilmehr ein sindlicher Aberglauben seye, und daß die Geistlichkeit auch derlei allenfallsigen vota in andere ware geistliche Übungen abzuändern suechen solle" 1).

- 1752 1754, 1766, 1767, 1798 und 1800 wurde das Schauspiel "Ursprung der Gottesmutter auf dem heiligen Wasser" aufgeführt,  
1788 niedergeschrieben; es besteht aus 4000 Versen 2).  
1798 führte man dieses Schauspiel zum Dank an "Marien der seligsten Jungfrau wegen Abwendung einer Viehseuche und anderem Übel" auf 3).  
1818 stellte die Gemeindejugend von Patsch beim Landgericht Sonnenburg den Antrag, ein Nikolausspiel aufführen zu dürfen 4).

---

1) Ebenda, S. 347.

2) Ekkehard Schönwiese, Das Volksschauspiel im nördlichen Tirol, Renaissance und Barock (= Theatergeschichte Österreichs, Bd. 2, Heft 3), Wien 1975, S. 254.

3) Sikora, a.a.O., S. 349.

4) TLA, Akten LG Sonnenburg, 1818, XE/175, 1713.



## IX. KATASTROPHEN UND KRIEGE

### 1. Katastrophen

#### a) Erdbeben

Im Jahre 1878 wurde anlässlich einer Reparatur die Kugel auf dem Kirchturm der Pfarrkirche geöffnet. Darin befand sich neben Geldstücken und anderen Dingen eine "bereits unleserliche Schrift", aus der man entzifferte, daß am 10. Juli 1671 durch eine große Erderschütterung der Kirchturm, die Kirche und mehrere Häuser in der Gemeinde stark beschädigt wurden <sup>1)</sup>.

Offenbar war diese Urkunde wirklich schlecht zu lesen, denn dieses Ereignis fand in Wirklichkeit im Jahre 1670 statt: Ab dem 17. Juli wurde das ganze Inntal vierzig Tage hindurch von starken Erdbeben erschüttert <sup>2)</sup>.

#### b) Brände

Durch die Lage im äußersten Wipptal, in einem der föhnreichsten Gebiete Tirols, mußten Brände in der Gemeinde Patsch, wenn sie zur Föhnzeit ausbrachen, verheerende Folgen nach sich ziehen. Dazu kam noch, daß alle Häuser hauptsächlich aus Holz bestanden, eng aneinandergesetzt sind und die Umgebung von Patsch auch nicht als eine sehr wasserreiche Gegend bezeichnet werden kann.

Der erste von zwei großen Bränden im Jahre 1399 ist in einem "uralten Urbar" der Pfarrkirche überliefert worden: Am Abend des Simon- und Judas- Tages (28. Oktober) brannte das ganze Dorf mit Kirche und Pfarrhof ab. Es blieb nur ein einziges Haus, der Hof "Thommele", von diesem Brand verschont.

Am gleichen Tag im Jahre 1434 entstand neuerdings ein Großbrand, von welchem nur das Oberdorf, nicht aber der untere Teil der Siedlung betroffen war. Kirche und Pfarrhof blieben unversehrt <sup>3)</sup>.

---

1) Schulchronik.

2) Franz Carl Zoller, Geschichte und Denkwürdigkeiten der Stadt Innsbruck und der umliegenden Gegend, 2. Theil, Innsbruck 1825, S. 7 ff.

3) StAW, Pfarrarchiv Patsch, Hausbuch II, S. 226.  
Dieses "uralte Urbar" muß bei der Anlage des Hausbuches noch existiert haben, ist aber heute nicht mehr vorhanden.

Der nächste größere Brand ist für das Jahr 1707 bezeugt <sup>1)</sup>: Am 12. September mittags sah man große Rauchschwaden aus der Kirche und auch aus dem Turm ("gleich wie ein Kamin") herausströmen. Der Rauch war in kürzester Zeit so dicht, daß man nicht erkennen konnte, wo sich der eigentliche Brandherd befand. Ein Eindringen in die Kirche war wegen des dichten Rauches auch nicht möglich. Als erste Maßnahme verdeckte man das "Loch im Gewölbe, durch welches die Himmelfahrt Christi geschieht" mit nassen Decken, damit das Feuer sich nicht auch noch im Dachstuhl ausbreite. Ein Fenster bei der Kanzel wurde herausgenommen, und so verzog sich nach und nach der Rauch. Nun konnten einige Männer in die Kirche eindringen. Sie sahen, daß "das liebe Frauen Altar!" verbrannt und auch die Messingleuchter "ganz und gar zerschmolzen" waren. Das Bild des heiligen Florian ist merkwürdigerweise unversehrt geblieben, obwohl der Brand wahrscheinlich dort begonnen hatte.

Die Rekonstruktion des Geschehens brachte folgendes Ergebnis: Es war üblich, bei jeder heiligen Messe einen großen Wachsstock auf dem "Altargatter" anzuzünden. Am Tag, als der Brand ausbrach, war der Mesner verhindert, die Arbeiten in der Kirche zu verrichten. Sein Stellvertreter vergaß, den Wachsstock am Abend auszulöschen, und so konnte es geschehen, daß das unter der Kerze befindliche Holz Feuer fing und mit der Zeit den ganzen Altar entzündete. Der "erste Weibersstuhl" und ein Teil der Stiege zur Kanzel wurden ebenfalls durch das Feuer total zerstört.

In den Jahren 1850 und 1853 brannten die Häuser des Martin Kiechl ("Schlössler"), Christian Parthol ("Singer"), der Aloisia Stolz ("Tönigler") und weitere sechs Häuser an der Salzstraße ab <sup>2)</sup>. Über das Ausmaß und die Ursache dieses Brandes liegen keine weiteren Nachrichten vor.

---

1) Ebenda, S. 241 f.

2) Ebenda, S. 296 f. und Schulchronik.

### c) Seuchen und ansteckende Krankheiten

Im Zusammenhang mit der Pest wird die Gemeinde Patsch erst im Jahre 1588 genannt: In dieser Zeit trat in der Umgebung der Stadt Innsbruck, insbesondere in Wilten, die Seuche sehr stark auf. Allein im Kloster Wilten starben 18 Hausbedienstete, der regierende Abt Johann aber konnte noch rechtzeitig in den Pfarrwidum nach Patsch fliehen. Offensichtlich war Patsch in diesem Jahr von der Pest nicht betroffen <sup>1)</sup>.

Im Jahre 1636 <sup>2)</sup> stiftete die Gemeinde Patsch der Pfarre ein Mahd und gab als Grund dafür an, daß im Jahr 1634 an verschiedenen Orten die "Sterbsucht und Infection eingerissen" sei. Jedoch fehlt jeder Hinweis, daß in Patsch selbst irgendeine epidemische Krankheit ausbrach.

In der Nähe des Hofes "Thommele" liegt ein Grundstück, das früher zur Mesnerpfründe gehörte und als "Pestangerl" bezeichnet wird. Außer dieser Tatsache ist urkundlich kein Nachweis zu erbringen, daß die Pest in Patsch zu irgendeiner Zeit größere Opfer gefordert hat. Es ist eher anzunehmen, daß Patsch trotz seiner Lage an der Salzstraße weitgehend von dieser Seuche verschont blieb, weil aus den umliegenden Gemeinden genaue Sterbeziffern bekannt sind <sup>3)</sup>.

Im Jahr 1543 starben in Ellbögen 178 Personen, im Jahr 1611 in Sistrans 30 Personen und im gleichen Jahr in der Pfarre Matri 350 Personen.

In einem Erlaß der Regierung vom Jahr 1611 wurde hinsichtlich des Transportes von Lebensmitteln angeordnet, daß bei Frachten von Hall nach Matri Fuhrleute aus "frischen", also von der Pest nicht betroffenen Orten, wie Patsch, Lans und Aldrans bestellt werden sollten <sup>4)</sup>.

---

1) Josef Hirn, Erzherzog Ferdinand II. von Tirol. Geschichte seiner Regierung und seiner Länder, Bd. 1, Innsbruck 1885, S. 101.

2) StAW, Lade 41, Lit. D, Nr. 1.

3) Bernhard Schretter, Die Pest in Tirol 1611-1612 (= Veröffentlichungen des Innsbrucker Stadtarchivs, N. F., Bd. 12/13), Innsbruck 1982, S. 391 f. und Wopfner, Bergbauernbuch, a.a.O., S. 234 ff.

4) Schretter, a.a.O., S. 422 ff.

Im Rahmen dieser Verfügung richteten die Bürger und Kaufleute aus Sterzing an die o.ö. Kammer das Ersuchen, selbst die Fuhrdienste übernehmen zu dürfen, weil auf der "Strassen durch die Ölpögen kain Gever (Gefahr) diser laidigen Sterbsucht nit schweben thuet" 1).

Die aufgefundenen Quellen sprechen also eher dafür, daß die Gemeinde Patsch von einer größeren Pestepidemie verschont blieb.

---

1) Ebenda.

## 2. Kriege

Aufgrund der geographischen Lage an der Salzstraße und der Nähe der Landeshauptstadt Innsbruck war die Gemeinde Patsch öfters in Kriegsereignisse miteinbezogen.

Zu Anfang des 16. Jahrhunderts übernahm Ferdinand I., der in Spanien erzogen worden war, im Namen seines Bruders Karl V. die Regierung in Tirol. Schon im Jahre 1522 entstand im Land eine große Mißstimmung, weil Ferdinand die alten ständischen Rechte der Tiroler nicht respektierte. Außerdem stellte dieser Landesfürst - von seinem spanischen Generalschatzmeister Salamanca dazu gedrängt - unentwegt neue Steuerforderungen.

Die wirtschaftliche Situation der Bauern in Tirol war in den ersten zwanzig Jahren des 16. Jahrhunderts gut: Sie besaßen ihre Höfe in freier Erbleihe und waren keinem Herrn als dem Landesfürsten untertan.

In Südtirol lebten mehr unbegüterte Tagelöhner, "Pofel" genannt, als in Nordtirol, die mit dem Druck, der von allen Seiten auf sie ausgeübt wurde, nicht einverstanden waren <sup>1)</sup>. Die Lehre Luthers fand dort einen fruchtbaren Boden, weil sie die kirchlichen Institutionen und ihre weltliche Macht in Frage stellten. Deshalb - und in Verbindung mit den Repressionen in den Hochstiften Brixen und Trient - entstanden dort die Zentren des Tiroler Bauernaufstandes vom Jahr 1525.

Schon in den Jahren 1521/22 zeichnete sich der Aufstand des Jahres 1525 ab: Bei den Schwazer Bergknappen fanden die protestantischen Ideen Eingang, Ferdinand erließ Religionsmandate gegen die neuen Lehren und die Mißstimmung des ganzen Landes erhöhte sich weiter.

Auch in Patsch hinterließ der Bauernaufstand seine Spuren: Der Pfarrhof wurde geplündert und auch das Stift Wilten konnte sich die Aufständischen kaum vom Leibe halten <sup>2)</sup>.

Michael Gaismayr erreichte durch seine Aktionen, daß Mitte Juni 1525 ein Landtag nach Innsbruck einberufen wurde. Bei diesem Landtag wurde aufgrund

---

1) Josef Riedmann, Geschichte Tirols, (Geschichte der Bundesländer, hg. v. Johann Rainer), Wien 1982, S. 97 f.

2) Hans Lentze, Studia Wiltinensia. Studien zur Geschichte des Stiftes Wilten (= Forschungen zur Rechts- und Kulturgeschichte, hg. v. Nikolaus Grass, Bd. 1), Innsbruck 1964, S. 235.

von Gaismayrs Meraner Artikeln zwischen Obrigkeit und aufständischen Bauern Einigkeit erzielt, was sonst in keinem einzigen deutschen Land gelang.

Im Jahr 1605 erließ Erzherzog Maximilian der Deutschmeister die sogenannte Zuzugsordnung, die auf dem Landlibell Kaiser Maximilians beruhte und Vorsorge treffen sollte für die Mobilisierung, den Aufmarsch, Oberbefehl und Einsatz des Landesaufgebotes. Die waffenfähigen Männer sollten auch im Frieden unter ihren Hauptleuten exerzieren <sup>1)</sup>.

Auch im Landgericht Sonnenburg fand diese Verfügung ihren Niederschlag.

Am 3. November des Jahres 1608 trat der Ausschuß des Landgerichtes Sonnenburg, unter ihnen der Dorfmeister von Patsch Hans Nagiller zusammen und ermächtigte den Richter des Hofgerichtes Wilten und Landgerichtsschreiber Kaspar Schluderpacher, 1.600 Gulden bei der Tirolischen Landschaft zur Finanzierung dieser Zuzugsordnung anzufordern. Diese bestimmte nämlich, daß vermögendere Leute sich Wehr und Rüstung auf eigene Kosten beschaffen und diejenigen, die dies nicht vermochten, von den nächstgelegenen Zeughäusern und Burgen mit dem Nötigsten ausgestattet werden sollten. Das Landgericht Sonnenburg gehörte zum Viertel Unterinntal und hatte diese Summe für die Bewaffnung von 119 Mann des ersten Aufgebotes aufgewendet <sup>2)</sup>.

Die Zuzugsordnung wirkte sich schon im Jahre 1621 positiv aus. Erzherzog Leopold rückte mit 8000 Mann - darunter 5000 Tiroler - in das Unterengadin ein, um die alten Hoheitsrechte der Habsburger zurückzugewinnen. Aus dem Landgericht Sonnenburg wurden die Männer, die in diesen Krieg mitziehen mußten, ausgelost. Jeder der Soldaten erhielt dafür Liefergeld, das waren die Unterhaltskosten, und eine Entschädigung. Die an diesem Krieg teilnehmenden Patscher verzichteten auf die Entschädigung und begnügten sich mit dem Liefergeld <sup>3)</sup>.

---

1) Palme, a.a.O., S. 167.

2) Klaar, Alt Innsbruck, Bd. 1, a.a.O., S. 140 f.

3) Ebenda, S. 150 f.

Die nächste Kriegshandlung fand im Jahre 1703 statt. Tirol war auch im Spanischen Erbfolgekrieg ein wichtiges Durchzugsland. Prinz Eugen von Savoyen siegte als Oberbefehlshaber der österreichischen Truppen in Oberitalien im Jahre 1701 über die Franzosen bei Carpi und Chiari. Der bayerische Kurfürst Max Emanuel, dessen Heer sich auch französische Truppen zugesellt hatten, überschritt am 18. Juni 1703 die Tiroler Grenze bei Windhausen und nahm Kufstein ein. Das bayerisch-französische Militär zog in der Folge weiter innaufwärts und nahm die Festungen Rattenberg, Kropfsberg und die Stadt Hall ein. Am 2. Juli 1703 wurde auch Innsbruck erobert. Max Emanuel versuchte nun, durch inzwischen nachgekommene Verstärkung ganz Tirol über den Brenner und den Reschenpaß hinaus zu besetzen. Inzwischen hatte man in Tirol den Landsturm aufgerufen, unter der Führung von Adligen drangen die Landsturmregimenter von Südtirol aus in die besetzten Täler ein und schlugen die Feinde zurück. Geichzeitig standen die Landstürmer im Inn- und Zillertal auf, sie eroberten Rattenberg, Kropfsberg und die Stadt Hall. Max Emanuel mußte über den Seefelder Sattel nach Bayern fliehen. Nur die Festung Kufstein blieb noch in der Hand der Feinde und wurde erst nach der Schlacht von Höchstädt im Ilbesheimer Vertrag (7. November 1704) an Tirol zurückgestellt <sup>1)</sup>.

In den Tagen des Bayerischen Rückzugs hatten die Patscher einen bayerischen Soldaten gefangen genommen. Der Kooperator am Pfarrhof Gilbertus Penz befürchtete nun, daß die aufgebrachten Bauern diesen Gefangenen "totschlagen" und diese Tat, wenn sie dem Kurfürsten zu Ohren komme, dem Dorf schaden könne. Er redete so lange mit den Bauern, bis sie schließlich den gefangenen Bayern frei ließen. Als nach Abzug der Franzosen Graf Serau als kaiserlicher Commissarius nach Innsbruck entsandt wurde, sollte er untreue oder verräterische Personen in Tirol ausforschen. Kooperator Penz wurde vor diesen Commissarius zitiert und eingehend über seine damalige Handlungsweise befragt, konnte sich aber durch Schilderung der Ereignisse rehabilitieren und wurde von Graf Serau "in aller Höflichkeit" entlassen <sup>2)</sup>.

---

1) Franz Mathis, Die Auswirkungen des bayerisch-französischen Einfalls von 1703 auf Bevölkerung und Wirtschaft Nordtirols (= Innsbrucker Beiträge zur Kulturwissenschaft, Sonderheft 37), Innsbruck 1975, S. 13 f.

2) StAW, Pfarrarchiv Patsch, Hausbuch II, S. 238.

Durch den Frieden zu Preßburg vom 26. Dezember 1805 wurde Tirol an das Königreich Bayern abgetreten. Die bayerische Besatzung, die in der Folge in Tirol die Regierung in Tirol übernahm, setzte Maßnahmen, die die Tiroler aufgrund ihrer althergekommenen Verfassung nicht tolerieren konnten: Es wurden Klöster aufgehoben, das religiöse Brauchtum beseitigt und Priester festgenommen und deportiert 1).

In der Pfarre Patsch, die seit sieben Jahrhunderten dem Prämonstratenser Stift Wilten inkorporiert war, setzte die bayerische Administration den Weltpriester Simon Köfler ein, der bereits seit 26 Jahren amtierende Pfarrer Mathias Ribeser wurde ins Stift zurückgeholt. Der neue Pfarrer erregte wegen seiner bayerischen Gesinnung Anstoß in der Gemeinde. Als im Mai 1809 der österreichische Feldmarschall Leutnant Chasteller wieder in Innsbruck einzog, wurde Pfarrer Simon Köfler von einer Bauerneskorte festgenommen und nach Innsbruck abgeführt. Den alten Pfarrer Ribeser holten sie aus dem Stift und führten ihn nach Patsch zurück, wo er mit großem Jubel empfangen wurde. Chasteller verwies den von den Patschern verjagten Simon Köfler als Hilfspriester nach Kundl 2). Später fand man heraus, daß Pfarrer Köfler die Bauern seiner Gemeinde und der Nachbardörfer beim bayerischen Gubernialrat Nieg heimlich angezeigt hatte: Er hatte der Behörde mitgeteilt, daß die Bauern von Patsch und von den Nachbardörfern nächtllicherweise zusammenkämen, auch sein Mesner und der Kooperator seien dabei und läsen den Anwesenden etwas vor. Mehr könne er, so die Aussage Köflers, nicht angeben, weil er das Vertrauen der Bauern nicht genieße 3).

Neben anderen Maßnahmen verfügte das bayerische Gubernium zu Anfang des Jahres 1809 eine allgemeine Konskription - eine Erforschung aller wehrfähigen Personen - ,um die Dienstpflicht beim bayerischen Militär durchzusetzen. Am 12. März 1809 wurde ein bayerischer Leutnant mit 21 Mann

---

1) Georg Mühlberger, Absolutismus und Freiheitskämpfe (1665-1814), in: Geschichte des Landes Tirol, Bd. 2, Innsbruck 1986, S. 499 f.

2) Joseph Hirn, Tirols Erhebung im Jahre 1809, Innsbruck <sup>2</sup>1909, S. 344.

3) Ebenda, S. 273.



nach Patsch geschickt, damit er noch einige Wehrpflichtige dingfest mache <sup>1)</sup>. Da gemäß der Tiroler Verfassung derartige Verfügungen fremd waren, schlugen Unmut und Verbitterung in offenen Widerstand um <sup>2)</sup>: Am 12. April um fünf Uhr morgens marschierten die Patscher, Ellbögener und Viller über den Paschberg zur Sillbrücke, wo sie mit den Schützen aus Natters, Mutters, Kreith und aus dem Stubai zusammentrafen <sup>3)</sup>. Die Schützen und Landstürmer drangen daraufhin in Innsbruck ein und nahmen die bayerische Besatzung und General Kinkel gefangen. Am 13. April 1809 kapitulierten die Bayern und flohen durch das Unterinntal bis Kufstein. Nach dieser erfolgreichen Vertreibung erschienen die österreichischen Truppen, und Freiherr Hormayr übernahm die Verwaltung Tirols im Namen des Kaisers.

Bereits einen Monat später drangen jedoch Bayern und Franzosen unter dem Oberbefehl des General Lefèbvre bei Kufstein in Tirol ein und schlugen den österreichischen Feldmarschall-Leutnant Chasteler mit seinen österreichischen Truppen und auch das Tiroler Aufgebot bei Wörgl vernichtend. Chasteler floh daraufhin mit seinen Truppen über den Brenner ins Pustertal und weiter nach Osten <sup>4)</sup>.

Dem Historiker Josef Hirn erzählte ein alter Bauer aus Patsch, daß er Zeuge gewesen sei, wie Patscher Schützen den durchreisenden Chasteler beim Unteren Wirt mit ihren Gewehrkolben bedrohten <sup>5)</sup>.

In Nordtirol hatte sich inzwischen Josef Speckbacher und im Süden Andreas Hofer an die Spitze des Landsturmes gesetzt. Sie hatten alle Waffenfähigen des Landes aufgefordert, den Feind zu vertreiben. Am 24. Mai hatten sich nämlich in Patsch die von Matrei über die Salzstraße in Richtung Innsbruck marschierenden von Hofer in Südtirol aufgebotenen Landstürmer versam-

---

1) Hirn, 1809, a.a.O., S. 185.

2) Mühlberger, a.a.O., S. 508.

3) Joseph Rapp, Tirol im Jahre 1809, Innsbruck 1852, S. 102.

4) Riedmann, Geschichte Tirols, a.a.O., S. 171 ff.

5) Hirn, 1809, a.a.O., S. 407, Anm. 3.

melt <sup>1)</sup>. Speckbacher war schon am frühen Morgen des gleichen Tages von Volders in Richtung Judenstein unterwegs, um mit dem rechten Flügel der Truppen des Sandwirts zusammenzutreffen. Als diese jedoch nicht gesehen wurden - sie hatten sich erst zu Mittag in Patsch gesammelt -, bewegten sich Speckbacher und seine Männer durch die Wälder des Patscherkofel zur Salzstraße. Statt der erwarteten Bundesgenossen erschienen bayerische Kompanien, Speckbacher ließ aus dem Ullwald heraus das Feuer eröffnen und drängte nun mit Hilfe der aus Richtung Patsch herannahenden Freunde diese zurück. Am 25. Mai lieferten sie den Franzosen und Bayern ein Gefecht am Bergisel, dieses blieb jedoch ohne Entscheidung.

Enttäuscht über den Ausgang des Gefechtes trafen sich am 28. Mai die Kommandanten Georg Liensberger, Anton von Gasteiger, Josef Straub, Ignaz von Preu, Josef Oberrauch, Josef Zögele, Paul Hilber, Josef Schlumpf, Wolfgang Naterer und Alois Josef Stuefer im Gasthof zum Bären in Patsch <sup>2)</sup>. Sie hatten einen Boten zum Sandwirt auf den Schönberg geschickt und wollten wissen, was nun zu tun sei. Hofer antwortete, wo man die Bayern treffe, solle man sie schlagen und über den Berg hinunter werfen. Unschlüssig über ihr weiteres Verhalten standen diese Hauptleute in der Gaststube des "Bären", da kam plötzlich "ein Mann mit Adlernase und markigen Zügen in Hemdärmeln, die Joppe über die Schulter geworfen, herein. Er besprengte sich mit geweihtem Wasser. Es war der Speckbacher aus Rinn <sup>3)</sup>. Er entwarf sofort auf dem Wirtshaustisch mit Kreide einen Situationsplan und erklärte, er übernehme die Brücken in Volders und Hall, die in Patsch versammelten Hauptleute müßten mit ihren Landstürmern den Paschberg und Amras zu gewinnen suchen. Am gleichen Tag fand die erste große Schlacht am Bergisel statt, bei der die Bayern geschlagen wurden, worauf sie sich durch das Unterinntal zurückzogen.

Als Kaiser Franz I. nach der gewonnenen Schlacht bei Aspern im Wolkersdorfer Handbillett versicherte, daß er keinen Friedensvertrag unterfertigen werde, der eine Abtretung Tirols beinhalte, stellte sich im ganzen Land neue Hoffnung

---

1) Schulchronik.

2) Ebenda.

3) Hirn, 1809, a.a.O., S. 466 f.

ein. Nun zog wieder Freiherr von Hormayr als Verwalter des Landes ein. Dem Sieg bei Aspern folgte die Niederlage bei Wagram, nach der sich Österreich verpflichten mußte, seine Truppen aus Tirol zurückzuziehen. Lefèbvre marschierte mit vier Divisionen neuerdings ins Land und verlangte von Innsbruck aus die bedingungslose Unterwerfung. Hofer, Haspinger und Speckbacher beschlossen den bewaffneten Widerstand gegen die Besatzungsmacht. Anfang August 1809 erzielten die Tiroler große Erfolge an der Lienzer Klause, im Etschtal, an der Pontlatzer Brücke und der Sachsenklemme bei Franzensfeste: Die von französischen Offizieren geführten Bayern und Sachsen erfuhren empfindliche Niederlagen. Sie flohen über die Salzstraße in Richtung Unterinntal. Speckbacher hörte dies, als er sich gerade in Matrei aufhielt, und schickte die Hälfte seiner Leute über diese Straße <sup>1)</sup>. Lefèbvre, der mit 7000 Mann über den Brenner ziehen wollte, um Südtirol zu besetzen, wurde zur Umkehr gezwungen und floh über den Schönberg nach Innsbruck, wobei er den Meraner Hauptmann Auckenthaler, den er am 10. August gefangen genommen hatte, mit sich führte. Auckenthaler gelang es, in der Nähe des Gärberbaches den Franzosen zu entfliehen. Auf der anderen Seite der Sill traf er auf einige Bauern. Diese glaubten nicht, daß er Auckenthaler sei, und gingen daher zum Pfarrer nach Patsch. Der Pfarrer prüfte dessen Papiere und stellte fest, daß es sich wirklich um den Hauptmann aus Meran handelte. Auckenthaler und einige Patscher Bauern machten sich anschließend auf den Weg, um versprengte Feinde aufzuspüren. Sie nahmen in der Folge 29 bayerische Soldaten und drei Offiziere, unter ihnen den bayerische Oberst Graf Spaur, gefangen und führten sie nach Patsch. Dort quartierte man sie beim Bärenwirt ein.

Am 13. August wurde am Bergisel neuerlich eine siegreiche Schlacht <sup>2)</sup> geschlagen. Lefèbvre zog sich durch das Unterinntal zurück.

Seit dem 15. August residierte Andreas Hofer in Innsbruck, doch bereits am 14. Oktober 1809 trat der österreichische Kaiser im Frieden von Schön-

---

1) Riedmann, Geschichte Tirols, a.a.O., S. 173.

2) Bei dieser Schlacht kämpften die Patscher unter ihrem Hauptmann Georg Liensberger am rechten Flügel, den Speckbacher anführte. Hirn, 1809, a.a.O., S. 613.

brunn Tirol neuerdings ab. Die darauf am 1. November folgende Schlacht am Bergisel ging verloren, und Tirol wurde neuerdings besetzt 1).

Die Gemeinde Patsch wurde am 15. November von den bayerischen Truppen besetzt.

Im Privatbesitz in Patsch befindet sich aus dieser Zeit noch eine Wüstungssteuerliste über die in den Jahren 1809 und 1810 getragenen Quartierlasten.

Im Ersten Weltkrieg kämpften Patscher in Verbänden der Tiroler Kaiserjäger und Kaiserschützen, besonders in Rußland, Südtirol und am Isonzo. In diesem Krieg hat die Gemeinde 18 Gemeindeglieder verloren.

Im Zweiten Weltkrieg wurde das Kloster Wilten schon im September 1939 aufgehoben; Abt Heinrich Schuler lebte zwei Jahre im Pfarrhof zu Patsch. Das Dorf selbst blieb von Kriegsschäden verschont. In diesem zweiten Weltkrieg fanden zwanzig großteils junge Patscher den Tod, neun sind bis heute vermißt 2).

---

1) Riedmann, Geschichte Tirols, a.a.O., S. 174.

2) Siehe auch die Liste der Gefallenen im Anhang.

### 3. Freiheitskämpfer

Im Tiroler Freiheitskampf vom Jahr 1809 zeichneten sich zwei Patscher, Georg Liensberger und Georg Peer, besonders aus:

#### a) Georg Liensberger, Derfnerbauer in Patsch

Als Sohn des Franz Liensberger und der Maria geb. Nagele im Jahre 1775 geboren, bereitete Georg Liensberger den Aufstand gegen die Franzosen und Bayern im April 1809 vor. Er organisierte als Hauptmann der Patscher Schützen den Landsturm in den Dörfern der Ellbögener Straße.

Unter seiner Führung kämpften am 29. Mai 1809 bei der Schlacht um den Paschberg 110 Mann aus Patsch. Als der Meraner Schützenhauptmann Auckenthaler sich in der Nähe von Gärberbach aus der französischen Gefangenschaft befreien konnte, fanden Liensberger und zwölf Patscher Schützen Auckenthaler. Zusammen brachten sie 32 bayerische Soldaten als Gefangene auf und sperren sie im Bärenwirtshaus ein. Vor der Bergiselschlacht im August wurde Liensberger mit seinen Schützen aus den Dörfern an der Salzstraße dem Oberbefehl Speckbachers unterstellt. Er und seine Männer schlugen den Feind bis zum Kloster Wilten zurück.

Als hochgeachteter Mann starb der "Derfner" am 20.10.1844 in seinem Heimatdorf 1).

#### b) Georg Peer

nahm bereits im Jahre 1797 an der Schlacht bei Spinges teil, kämpfte 1805 in der Scharnitz und schloß sich 1809 mit den Patschern dem Kommandanten Joseph Speckbacher an. Unter dem Schützenhauptmann Liensberger nahm er an den Bergiselschlachten teil. Beim Kampf um Schwaz wurden er und seine Leute von der bayerischen Reiterei überfallen und zum Rückzug ge-

---

1) Schulchronik.

zwungen. Als die Bayern nach Patsch kamen, überfielen sie auch das kleine Anwesen des Georg Peer, plünderten das Haus, rissen Zimmertüren heraus und mißhandelten seine Frau.

Durch eine Kriegsverletzung konnte er seinen Beruf als Weber nicht mehr ausüben, verarmte und erhielt später vom Kaiser eine Gnadengabe von täglich vier Kreuzern 1).

---

1) Ebenda.

## X. BRAUCHTUM UND SAGEN

### 1. Die Wallfahrt zur Magdalenenkapelle in Trins

Wie in den meisten Tiroler Dörfern findet man auch in der Gemeinde Patsch religiöses Brauchtum mit volkstümlichen Eigenheiten vermischt, die sich nirgendwo, als gerade an diesem Ort entwickeln hätten können.

Gegen den Föhn wurde alljährlich am 8. Juni eine Wallfahrt zur Magdalenen-Kirche in Trins veranstaltet. Ein Beobachter, der offenbar bei der Wallfahrt im Jahre 1903 selbst mit dabei war, veröffentlichte einen Bericht über dieses Ereignis in einer Tiroler Zeitung :

Am Vorabend des Wallfahrtstages hatte sich ein kalter Wind erhoben. Schnee und Regen machten das Wetter noch unwirtlicher. Trotzdem ertönte wenige Minuten vor Mitternacht ein kurzes Läuten vom Patscher Kirchturm herab und rief die Gläubigen zu dem seit alter Zeit alljährlich üblichen Bittgang (gegen den Südwind) nach St. Magdalena im Gschnitztal.

Nachdem die Glocke verklungen war, versammelten sich die Wallfahrer - von jedem Hof mindestens eine Person - und verließen das Dorf. An der Spitze des Zuges ging der Pfarrer, der Mann neben ihm trug ein großes Kreuz. Der Regen strömte ununterbrochen, alle beteten laut und so erreichten die Wallfahrer schließlich in finsterner Nacht Ellbögen. Dort schlossen sich noch Pilger an, und weiter ging es über Matrei und Steinach zum Magdalenakirchlein nach Trins.

Auf dem ganzen Weg beteten die frommen Pilger und am Wallfahrtsort wurde eine hl. Messe gelesen.

Gegen Mittag wanderten die Wallfahrer den gleichen Weg zurück, die Ankunft im Heimatdorf erfolgte gegen sieben Uhr abends. Die reine Wegzeit beanspruchte ohne Rast gute 14 Stunden.

Um den Föhn abzuhalten, hatte sich folgender Brauch entwickelt: Auf dem schmalen Anstieg vom Gschnitzertalweg zur Magdalenenkapelle befindet sich ein Gatter, um den Durchgang des Viehs zu verhindern. Wenn der vorletzte Pilger durch dieses Gatter ging, mußte er den letzten darauf aufmerksam machen, das Gatter zu schließen, damit der Wind nicht herauskomme.

Fiel bald nach diesem Bittgang der Föhn ein, so sagte man, daß der letzte Wallfahrer nicht sorgsam genug geschlossen hatte <sup>1)</sup>.

---

1) Tiroler Bote, 1903, Nr. 130, S. 1234.

## 2. Sagen

### a) s' Wichteles beim Tengler:

In Ellbögen und in Patsch sollen sich in den Bauernhäusern früher Wichtln aufgehalten haben. Manche trieben allerlei Unfug, andere waren gutmütig und halfen den Bauern bei der Arbeit.

Ein solches Wichteles soll es auch beim "Tengler" in Patsch gegeben haben. Es hauste auf dem Dachboden, manchmal schrie und jammerte es von dort aus ins Haus hinunter: "Ach, im Chrisam-Pfoatl is koa Knaffl drein!" (Im Taufhemd fehlen die Knöpfe!).

Aus diesem Ausspruch geht die alte Vorstellung von einem ungetauften oder ungültig getauften Kind, dessen Taufhemd ohne Knöpfe war und daher auf Erlösung wartete, hervor. Ob und wie diese Erlösung stattgefunden hat, ist nicht bekannt <sup>1)</sup>.

### b) Der Robbler von Patsch

Die starken Bauernburschen im Land übten schon von altersher eine Art Ringkampf ("ranggl'n") aus, jedes Dorf hatte seinen "Hagmoar", das war der stärkste und mutigste Raufer.

Auch in Patsch soll es einen solchen "Rangler" gegeben haben <sup>2)</sup>:

Da er schon alt geworden war, konnte er nicht mehr raufen. Aber er verfügte noch über so viel Kraft, daß er sie bei der Arbeit nicht los werden konnte. So rannte er zu gewissen Zeiten wie ein Wilder auf die Wiesen hinaus, legte sich auf den Bauch und begann wie ein Pferd zu wiehern und zu zappeln. Dann kratzte er mit den Händen Wasenstücke aus dem Boden und warf sie hinter sich. Es sei auch vorgekommen, daß er den Rasen mit den Zähnen aus der Wiese herausgerissen habe. Das machte er eine Zeit lang, bis er ermattet zu Boden fiel.

---

1) Wipptaler Heimatsagen, hg. v. Hermann Holzmann (= Österreichische Volkskunde. Forschungen zur Volkskunde, Bd. 2), Wien 1948, S. 112 f.

2) Mythen und Sagen Tirols, hg. v. Johann Nepomuk Alpenburg, Zürich 1857, S. 353 f.



c) Der höllische Jäger

Als einmal eine flotte Gesellin allein durch den Patscher Wald ging, begegnete ihr ein lustiger Jäger und begleitete sie. Sie ging mit ihm unter allerlei Reden immer weiter und weiter, ohne aus dem Walde zu kommen. Endlich wurde es der Dirne doch unheimlich, sie machte Reu und Leid und verlobte sich zum Heiligen Wasser. Da war der Jäger plötzlich auf und davon und sie fand sich weit im Walde droben. Sie hielt ihr Gelübde und führte fortan ein braves Leben. Der unheimliche Geselle war der höllische Jäger gewesen, dessen Bild sich auch in vielen Krippen findet <sup>1)</sup>.

d) Der graue Ritter

Es lebte einmal ein armer Bauer zu Patsch oberhalb Innsbruck in der Nähe vom "Heiligen Wasser", namens Hippolit, der stack ganz gewaltig in Schulden, und seine Gläubiger drängten ihn sehr, weil sie begannen, ungläubig gegen seine Zahlungsfähigkeit zu werden. Es war nahe daran, daß das arme Bäuerlein sein Gut mit dem Rücken ansehen mußte, was bekanntlich der böseste Blick ist, den es geben kann. Ob der Hippolit selbst Schuld an dem Verfall seines Hauswesens war, oder nicht, das kann dabei nicht in Betracht gezogen werden, genug daß sein Unglück ihn sehr verrückte und kränkte, und ihm viele trübe Gedanken machte; Gedanken etwa, ins Gebirge hinauf zu gehen, und sich am ersten besten Zirbelbaum aufzuknüpfen. Diese Gedanken führte der Hippolit auch richtig aus, das heißt, er ging ins Gebirge, hinauf zum Glunkezer (Berg).

Unterwegs, an düsterer Stelle in tiefer Waldeinsamkeit, begegnete dem Hippolit eine Mannesgestalt von ungewöhnlicher riesenhafter Größe und gekleidet in ganz altfränkische Rittertracht, redete ihn an und sprach mit dumpfer Stimme, in die sich aber etwas Hohn mischte: "Gelt, Hippolit! Es geht dir halt wohl schlecht! Aber schau, magst a Geld, so will ich dir Geld und Sachn genug geben, brauchst nur statt meiner a bißl die kalte Pein zu leiden - heißt das, es hat damit noch lange Zeit, nicht früher als bis du tot bist, und lebst noch lang, o du lebst ja lang! Und danach hast du weiter nichts

---

1) Sagen aus Tirol, hg.v. Ignaz Zingerle, Innsbruck <sup>2</sup>1891, S. 380.

zu tun als mich ablösen, und alleweil a bißel z'frieren, und Schatz hüt'n. Es wird dir halt gar kalt sein, aber kannst dich ja warm anzieh'n."

Dem guten Hippolit fiel der bekannte Spruch ein:

Wann i a Geld hun, bin i lushti -

und da er lange nicht lustig gewesen war, so wollte er es nun sein, und dachte: "Habe ich doch jetzt von wegen meiner Schulden bald die heiße, bald die kalte Pein auszustehen, bald schwitz ich für Angst und bald klappern mir die Zähn'." Und da schlug er seine Hand in die eiskalte Hand des Ritters, der zu ihm sagte: " Geh nur heim, wirst's schon finden. Voll Hoffnung ging der Hippolit heimwärts, da kamen ihm schon seine drei Söhne entgegen und jubelten, daß sie einen Schatz gefunden, einen Sack voll Taler. Des war Hippolit sehr froh, zahlte seine sämtlichen Schulden bei Heller und Pfennig ab und befolgte fortan in guter Ruhe mit seinen Söhnen das beherzigenswerte Sprüchlein:

Lebe, wie du, wenn du stirbst,

Wünschen wirst gespeist zu haben,

denn es speist sich sehr gut mit dem stillen Bewußtsein, keinem Menschen einen Pfennig schuldig zu sein.

Übrigens vergaß Hippolit durchaus nicht, wie so viele Reichgewordene es tun, das, was er in seiner Armut versprochen, zu halten; erließ sich richtig eine ganze Schatzhütergarderobe anmessen und befahl seinen Söhnen, diese ihm in den Sarg mitzugeben, sobald er gestorben sein werde. Er starb aber noch lange nicht, sondern lebte in seinem Schöpfer vergnügt und froh, und sah noch Kindeskind. Endlich starb er doch unversehens. Alles geschah nach seiner Anordnung und am Abend nach dem Gebetläuten schritt Hippolit in seinem lodenen warmen Winterkleid hinterm Hause durch die Gattertür zum Glunkezer hinauf und hütet all dort die Schätze des grauen Ritters, wahrscheinlich noch bis auf den heutigen Tag <sup>1)</sup>.

#### e) Der verunglückte Natternbanner

Auf einer Alm wimmelte es derart von Schlangen, daß die Bauern schon bald kein Vieh mehr auftreiben wollten. Eines Abends bat ein Handwerks-

---

1) Deutsche Alpensagen, hg. v. Johann Nepomuk Alpenburg, Wien 1861, S. 132.

bursche um eine Nachtherberge in der Hütte. Man gewährte ihm dieselbe gerne und lud ihn zum Nachtessen ein. Die Senner kamen dabei auf die Schlangen zu sprechen und rieten hin und her, wie sie diese Bestien verteiben könnten. Der Handwerksbursche hörte gespannt zu und fragte die Äpler, ob sie nie einen weißen Natternkönig darunter gesehen hätten. Als sie dies auf das entschiedenste verneinten, versprach er ihnen, alle Beißwürmer auf der Alpe für immer zu vernichten, wenn man ihm dafür einen gehörigen Lohn auszahle. Darauf gingen die Senner freudig ein und begaben sich mit dem Hantierer auf die Weide hinaus, wo sie auf dessen Geheiß Holz zusammentrugten. Er errichtete damit einen weiten, kreisförmigen Wall. Gegen Mitternacht trat er in denselben hinein und entzündete das Holz. Dann begann er zu pfeifen und zu zischen, gerade wie die Schlangen; und alsbald wurde es ringsumher lebendig; aus zahllosen Löchern und Höhlen, aus Sträuchern und Steinhaufen kroch es heran und schlüpfte ins Feuer. Auf einmal aber ertönte ein schriller Pfiff. Entsetzt fuhr der Schlangenbeschwörer zusammen und schrie schreckensbleich: "Der Natternkönig! Ich bin verloren!" Kaum hatte er diese Worte gesprochen, schoß eine ungeheure weiße Schlange durch die Luft daher, bohrte sich durch den Unglücklichen und stürzte sich dann ebenfalls in die Flammen. Seitdem blieb die Alpe von den Giftschlangen verschont.

Hätte der Natternbanner gewußt, daß ein König unter ihnen war, so würde er einen Baum in einer gewissen Höhe abgehackt, um den Strunk das Feuer angezündet und sich dann auf denselben hinaufgestellt haben. Hierauf wäre die weiße Schlange gegen den Baumstrunk geschossen und hätte sich dabei den Kopf zerschellt. Der Handwerksbursche aber wäre auf diese Weise am Leben geblieben 1).

#### f) Das verschwundene Schloß

Gleich hinter dem Dorf Patsch (gegen Ellbögen hin) erhebt sich ein Hügel, genannt "Burgstall". Hier soll einst ein Schloß gestanden sein. Ein unterirdischer Gang soll von diesem Schloß zum Schloß in Matrei geführt haben 2).

---

1) Sagen aus Innsbrucks Umgebung, hg. v. Adolf Ferdinand Dörler, Innsbruck 1895, S. 136.

2) Schulchronik.

Die Wiedergabe der Sagen erfolgte gekürzt, aber, wenn möglich, der wörtlichen Darstellung des Erzählers folgend.



3) StAW, Pfarrarchiv Patsch, Heussbuch II, S. 4.

4) Die Pfarre Ainspass wurde dem Stift Wiltzen von Bischof Bruno von Brixan im Jahre 1255 geschenkt.

## XI. KIRCHENGESCHICHTE

### 1. Der Ursprung der Pfarre Patsch

Seit ihrer Gründung unterstanden die Pfarreien in unserem Gebiet dem seit der Mitte des sechsten Jahrhunderts bestehenden Bistum Säben, das um das Jahr 990 seinen Sitz nach Brixen verlegt hatte. Der Bischof von Brixen erhielt im Jahre 1027 von Kaiser Konrad II. die Grafschaft an Inn und Etsch zu Lehen. Von dieser Zeit an wurde die kirchliche Organisation in diesem Gebiet ausgebaut.

Um das Jahr 1128 berief Bischof Reginbert von Brixen anstelle der bisher in Wilten ansässigen Regularkanoniker Prämonstratenser Chorherren aus dem schwäbischen Stift Roth nach Tirol. Bald nach der Gründung wurde das Stift mit Gütern und Pfarreien ausgestattet, damit es seinen Seelsorgspflichten nachkommen konnte.

Die Pfarre Patsch ist als Urfarre eine der ältesten in der Diözese Brixen. Urkundlich genannt wird sie zum ersten Mal im Jahre 1249: Hier ist ein Pfarrer Ludewicus de Pats als Zeuge in einer Urkunde des Bischofs Egno von Brixen erwähnt <sup>1)</sup>. Schon fünf Jahre später werden in einer Urkunde des Bischofs Bruno von Brixen die Grenzen der Pfarre Wilten gegen jene von Stubai und Ampass festgesetzt. In der Zustimmungserklärung des Probstes und des Convents von Wilten ist ein Pfarrer Ulrich von Patsch genannt <sup>2)</sup>.

Es ist also erwiesen, daß bereits im Jahre 1249 eine Pfarre in Patsch bestanden hat. Im Jahre 1260 <sup>3)</sup> bestätigt Papst Alexander IV. dem Stift Wilten den Besitz der Pfarren Patsch und Ampass <sup>4)</sup>.

---

1) Die Traditionsbücher des Hochstiftes Brixen. Vom zehnten bis in das vierzehnte Jahrhundert, hg. v. Oswald Redlich (= Acta Tirolensia. Urkundliche Quellen zur Geschichte Tirols, Bd. 1), Innsbruck 1886, S. 208 f.

2) Museum Ferdinandeum, Sammlung Josef Egger, Urkunden Auszüge Stift Wilten, Nr. 50.

3) StAW, Pfarrarchiv Patsch, Hausbuch II, S. 4.

4) Die Pfarre Ampass wurde dem Stift Wilten von Bischof Bruno von Brixen im Jahre 1255 geschenkt.

Eine Schenkungsurkunde der Pfarre Patsch ist im Stift Wilten nicht vorhanden, jedoch bestätigt Bischof Bruno von Brixen im Jahre 1261 die Schenkung dieser Pfarre 1).

Im Jahr 1284 erhält die Pfarrkirche, die hier erstmals in einer Urkunde genannt wird, die Bestätigung von Ablässen durch Bischof Bruno von Brixen 2). Noch im gleichen Jahrhundert, und zwar in den Jahren 1286, 1290 und 1293 3), werden ihr drei weitere Ablaßbriefe verliehen.

Als Ursprache umfaßte die Pfarre Patsch die Filialkirchen von Sistrans-Lans, Igls-Vill und Ellbögen 4). Sie hatte also einen großen Wirkungsbereich im Innsbrucker Mittelgebirge.

Im Mittelalter war die Pfarre nicht nur ein religiöser, sondern auch ein wirtschaftspolitischer Faktor. So werden auch die Pfarren urkundlich meist vor den Gemeinden genannt, als Pfarrverbände bildeten sie eine Unterorganisation der Grafschaft. Sie hatten nicht nur die Seelsorge zu besorgen, sondern mußten auch Arbeiten von öffentlichem Interesse verrichten. Deshalb wurde die "Pfarre" im Sprachgebrauch gleichgesetzt mit der "Gemeinde".

Schon aus dem frühen Mittelalter ist die räumliche Einteilung der Pfarrgemeinden überliefert, insbesondere werden vom 10. bis zum 13. Jahrhundert einzelne Höfe als zu einer bestimmten Pfarre zugehörig angeführt. Erst seit dem ausgehenden 13. Jahrhundert wird diese nähere Bestimmung von Örtlichkeiten von der Bezeichnung des zuständigen Gerichtes abgelöst 5).

---

1) StAW, Lade 42, Lit. A.

2) StAW, Lade 41, Lit. A.

3) Ebenda und Lade 42, lose.

4) Georg Tinkhauser, Ludwig Rapp, Topographisch-historisch-statistische Beschreibung der Diözese Brixen, Bd. 2, Brixen 1879, S. 318.

5) Franz Grass, Pfarrei und Gemeinde im Spiegel der Weistümer Tirols, Innsbruck 1950, S. 23 ff.



Die Pfarre war eng verbunden mit der Gemeinde und dem Gericht: Öffentliche Angelegenheiten wurden in der Kirche verlesen, die Gerichtsversammlungen fanden oft in der Kirche oder auch am Friedhof statt, wichtige, das Gemeinwohl betreffende Angelegenheiten wurden an der Pfarrkirchentür oder an der Friedhofsmauer kundgemacht.

Aber auch die Gemeinde hatte Aufsichtspflichten gegenüber der Pfarre: War früher der Einfluß der Bischöfe auf die Pfarren bedeutend, so gewann im Laufe der Zeit die Gemeinde immer mehr an Einfluß auf das Geschehen im religiösen Bereich. Vor allem kontrollierte die Gemeinde das Kirchenvermögen. Ein Probst, der jeweils von der Gemeindeversammlung gewählt wurde, überprüfte die Verwendung der Spendengelder, notwendige Reparaturen an der Kirche und dem Kirchturm wurden seitens der Gemeinde angeordnet, und auch die Vergabe der Kirchengüter hat vielfach der Gemeindeausschuß überwacht.

Selbst rein kirchliche Angelegenheiten, wie die Eheschließung, unterlagen der Kontrolle der Gemeinde: In vielen Weistümern wird bestimmt, daß der Pfarrer vermögenslose Personen, die nicht eine schriftliche Heiratserlaubnis der Gerichtsherrschaft und der Gemeinde beibringen, nicht trauen darf.

So konnte sich die Gemeinde wirksam vor dem Zuzug unerwünschter Leute schützen <sup>1)</sup>.

---

1) Ebenda, S. 43 ff.

## **2. Die Pfarre, ihre Aufgaben und ihre Stellung als Bestandteil der Gemeinde**

Die Pfarre Patsch gehörte seit ihrem Bestehen dem Dekanat Matri, heute dem Prodekanat Wilten-Land, der Diözese Brixen bis zum Jahre 1925, der Apostolischen Administratur Innsbruck-Feldkirch bis zum Jahre 1964 und seither der Diözese Innsbruck an. Als Mutterpfarre der Nachbarschaften Ellbögen, Lans, Sistrans und Igls-Vill hatte sie seit ihrem Bestehen vielfache Aufgaben zu bewältigen: Einerseits mußte sie ihre Seelsorgepflichten erfüllen, andererseits war sie als Inhaber des größten Bauerngutes, dem Pfarrhof, Mitglied der Nachbarschaft in Patsch.

### **a) Selbstversorgung**

#### **aa) Der Pfarrhof**

Der Pfarrhof diente, schon seitdem die Pfarre dem Stift inkorporiert wurde, zur Selbstversorgung des Pfarrers und der von ihm angestellten Hilfskräfte. An den Höfen des Innsbrucker Mittelgebirges gemessen, war dieser landwirtschaftliche Betrieb ein großer Hof. Im Laufe der Zeit erhielten jedoch Pfarrkirche und Widum noch Güter im Dorf, von denen der Pfarrer wie ein Grundherr jährliche Geld- und Naturalzinse einnahm. Fünf Bauerngüter, nämlich die Höfe Marx, Muchen, Tucker, Singer in Kehr und Stanz zinsten jährlich zusammen 5fl 34 1/2 kr an Pfarrkirche und Widum. Dazu kamen noch einzelne unbehauste Lehen, die der Kirche grunddienstbar waren. Die ehemaligen Söllhäuser Sohlen, Geier, Metzger, Spörr, Boderhauser, Thommele, Boar und Oberländer brachten der Pfarre nur den geringen Ertrag von 1fl 1kr jährlich sowie Naturalien ein <sup>1)</sup>.

#### **bb) Ablässe**

Auch der Ablass des Kardinal Nikolaus von Cusa, der am 15.6.1459 gewährt wurde, diente wohl der Belebung des kirchlichen Lebens und trug - wie damals üblich - zur Vermehrung der pfarrlichen Einnahmen bei.

Um den hunderttägigen Ablass des Nikolaus Cusanus zu erhalten, mußten sich die Gläubigen strapaziösen Kirchgängen unterziehen: Am 1. Jänner,

---

1) T.L.A., Kat. 24/17, Steuerkataster Patsch 1775.



am Dreikönigstag, am Tag der Auferstehung des Herrn, zu Christi Himmelfahrt, am Fronleichnamstag, zu Pfingsten, am Geburtsfest des Heiligen Johannes des Täufers und der Apostel Petrus und Paulus, sowie am Kirchweihfest und an den Festen der Kirchenpatrone mußte man die Pfarrkirche zum Heiligen Donatus besuchen, oder für ihre Ausschmückung und Reparatur einen Geldbetrag spenden <sup>1)</sup>. Für die Einwohner des Dorfes Patsch mag der Kirchenbesuch zu diesen Festtagen eine Selbstverständlichkeit gewesen sein, aber die Mitglieder der Nachbarschaften Sistrans und Lans mußten weite Fußmärsche unternehmen, um in den Genuß dieses Ablasses zu kommen.

cc) Verträge zur Sicherung der Gottesdienste

Die Dorfgemeinschaft von Patsch und die der Ursparre angeschlossenen Fialialkirchen schlossen schon früh mit dem Stift Wilten zur Sicherung der Gottesdienste in ihren Kirchen Verträge ab, die bis in die kleinste Einzelheit festsetzten, an welchem Tag und in welcher Kirche der Pfarrer, der Kooperator oder der Primissarius die Messe lesen mußten.

Die Nachbarschaft Patsch besaß zwei derartige Contracte aus den Jahren 1472 und 1518, später noch einen aus dem Jahre 1702 <sup>2)</sup>, der die Abhaltung der gestifteten Frühmessen ordnete. Die in den beiden ersteren Verträgen genannten Verpflichtungen des Pfarrers leitete die Nachbarschaft Patsch aus der Bestätigungsurkunde des Bischofs Bruno von Brixen aus dem Jahre 1261 ab. Für diese Leistungen des Pfarrers mußte kein eigenes Entgelt bezahlt werden.

Eine ständige Einnahmequelle waren die gestifteten Seelenmessen für verstorbene Pfarrangehörige an bestimmten Tagen des Jahres. Hier war es Brauch, daß ein größerer Geldbetrag gestiftet, zinstragend angelegt und aus dem Ertrag die Zuwendungen an die Bedachten bezahlt wurden. Die Verwaltung dieser Stiftungsgelder oblag dem Probst.

Diese gestifteten Messen sind im Hausbuch der Pfarre Patsch <sup>3)</sup> genauestens

---

1) StAW, Pfarrarchiv Patsch, Ablassurkunde des Kardinal Nikolaus von Cusa, 1459; Abschrift und Regest von Dr. Fritz Steinegger.

2) StAW, Lade 41, lose.

3) Ebenda, S. 139 ff.

aufgezeichnet. Es werden die Tage, an denen die Messen gelesen werden müssen, angegeben, oft sogar der Wortlaut der Verkündigung, die ganzen Verwandten, derer auch gedacht werden soll, und die Entlohnung der Beteiligten. Gerade die genaue Aufzählung der vielen Familienmitglieder in den Verkündigungsbriefen bieten ein gutes Bild der Sippen im Dorf.

Die Familie Lotter, hochbegüterte Wirte und Bauern in Patsch, sticht bei diesen gestifteten Seelenämtern besonders hervor. Die Dotationen an den Pfarrer, den Mesner und die Gaben an die Armen setzte diese Familie sehr großzügig fest.

Weniger begüterte Gemeindebürger haben zwar geringere Geldbeträge gestiftet, jedoch kommen auch bei diesen der Pfarrer und seine Gehilfen auf ihre Rechnung.

Eine einzige Ausnahme bildet die Jahrtagsstiftung für Herrn Jakob Zoller von Zollershausen: Hier werden große Ansprüche gestellt und dafür wenig bezahlt. Der Schreiber des Hausbuches vermerkt, daß für diesen Jahrtag "ein aignes Piechl vorhanden" ist, "in welchem ein ser lange Verkhindung enthalten welche aber dermahlen von Herrn Pfarrer abgekhirzet wird" <sup>1)</sup>. Außerdem müssen die Namen einer umfangreichen Verwandtschaft einzeln bei jeder Stiftmesse vorgelesen werden. Der Schreiber des Hausbuches vermerkt die Dotation für diesen Jahrtag so: "Herr Pfarrer empfangt von disen Jahrtag nit mer dan 36 kr, der Meßner 10 kr und die armen Leith 16 kr" <sup>2)</sup>.

Auch die Nachbarschaft St. Peter (Ellbögen) und Lans verfügten über Stiftungen, deren Stiftgelder der Pfarrer von Patsch für abzuhaltende Messen in den Fialkirchen erhielt. Die älteste Stiftung datiert aus dem Jahre 1374 und ist für Thomas Strobl zu Tarzens, dem eine ewige Wochenmesse in St. Peter gelesen werden mußte, bestimmt <sup>3)</sup>. Der Pfarrer erhielt hierfür jährlich zwölf Pfund Perner oder acht Pfund Perner und eine Yhre Wein.

---

1) StAW, Pfarrarchiv Patsch, Hausbuch II, S. 148 ff.

2) Ebenda, S. 150.

3) Ebenda, S. 69 ff.

Im Jahre 1506 stifteten die Nachbarschaften zu Lans und Ellbögen für jährlich 35 Pfund Perner Messen in ihren eigenen Filialkirchen: Wenn eine der gestifteten Messen nicht gelesen wurde, mußte der Pfarrer von Patsch einen Abzug vom Stiftungsgeld hinnehmen. Offenbar stand nicht immer ein Kooperator zur Verfügung, denn die beiden Nachbarschaften erklären ausdrücklich, daß sie in solchen Zeiten den Unterhalt des Kaplans bestreiten, indem dieser abwechselnd immer einen Monat von der einen oder anderen Nachbarschaft beherbergt und gepflegt wird <sup>1)</sup>.

Die ältesten Stiftungen der Nachbarschaft Sistrans zeichnen sich dadurch aus, daß sie - soweit bekannt - von den Landesherren erteilt wurden. So hat im Jahre 1458 Erzherzog Sigmund "den Sistringern etliche Stuck ausgesteckt", damit sie aus dem Ertrag dieser Felder dem Pfarrer in Patsch jährlich für den Gottesdienst 15 Pfund Perner zahlen konnten. Auch Erzherzogin Claudia und Erzherzog Ferdinand Karl widmeten einen Grund für 30 ewige Messen, die jährlich in Sistrans abgehalten werden sollten <sup>2)</sup>.

Diese Meßstiftungen brachten dem Pfarrhaus zwar schöne Einnahmen, aber die Leistungen, die dafür erbracht werden mußten, waren beträchtlich. Das große Gebiet der Pfarre machte stundenlange Fußwege bei jedem Wetter notwendig.

Von diesem Standpunkt aus betrachtet, ist es auch verständlich, daß bestimmte Messen gerne versäumt wurden und die Nachbarschaften hierüber oft Klage führten.

#### b) Die Prozessionen

Zu den zahlreichen Gottesdiensten kamen als Seelsorgspflichten noch etwa 20 Prozessionen, die sich meist auf sämtliche Nachbarschaften bezogen. Sie wurden für bestimmte Tage in ihrem Verlauf genau festgelegt. So führte

---

1) Ebenda, S. 69 ff.

2) Ebenda, S. 117 ff.

eine Prozession (Dorfumgang) zu vier Altären, an denen die Evangelien verlesen wurden. Diese Altäre befanden sich beim Widum, " bei den Kiechlhaus zu Endt der Gassen", beim Wirtshaus (Unterer Wirt) und beim Zollhaus. Der Altar beim Zollhaus - so erzählt der Schreiber des Hausbuches - sei erst seit dem Jahr 1707 vom damaligen Zolleinnehmer Johann Jakob Payr errichtet worden. Die Nachbarschaft habe sich wegen der Länge des Weges beschwert, da aber der Zoller "etliche Pöller" mit selbst gekauftem Pulver abgeschossen habe, sei dieser Altar schließlich doch von der Bevölkerung angenommen worden. Der jetzige Zoller Joseph Gröbner "läßt kein Geschütz mehr losprennen", weshalb sich "die Nachbarschaft nun wiederum beschwert" 1).

Einmal kam der Pfarrer in arge Verlegenheit: Am Fest "Sanct Joannis et Pauli" war jedes Jahr eine ordentliche Prozession vorgesehen. Im Jahre 1721 erschienen zu dieser Prozession nicht nur die Sistringer und Lanner, auch die Mutterer, Natterer und der Dechant zu Matrei mit seinen Pfarrangehörigen. So viele Menschen konnten in der Pfarrkirche nicht auf einmal untergebracht werden, sodaß schon um fünf Uhr früh für die Mutterer und Natterer durch den Herrn Primissarius eine Frühmesse gelesen werden mußte. Die Angehörigen dieser zwei Gemeinden begaben sich anschließend nach Igl, wo ihnen ihr eigener Kurat ein Amt mit Predigt hielt. Die nächste Messe an diesem Tag las der Pfarrer selbst um sechs Uhr für die Ellbögnier, Sistringer und Lanner, schließlich kamen noch die Matreier mit ihrem Dechanten: Nun konnte die dritte Messe an diesem Tag mit dem Herrn Dechanten in Patsch gefeiert werden 2).

Zu den Prozessionen innerhalb des Pfarrgebietes kamen noch jährlich mehrere Bittgänge in entferntere Orte. Bei der Prozession auf den St. Maria Magdalenenberg in Trins mußte dem Pfarrer ein Pferd zur Verfügung gestellt werden. Weitere Prozessionen führte die gesamte Pfarrgemeinde (alle Nachbarschaften) nach Matrei, Mils, Maria Waldrast und in die Pfarrkirche nach Wilten, auch mußte der Pfarrer jedes Jahr einmal auf die Alm gehen und dort die vier Evangelien singen.

---

1) Ebenda, S. 185 ff.

2) Ebenda.

Durch diese vielen Verpflichtungen war der Terminkalender des Pfarrherrn und seiner Helfer sehr gedrängt, und so wird das Mandat von Brixen vom 20.8.1707, das bestimmte, daß die kirchlichen Feiertage reduziert werden mußten, im Pfarrhaus als Entlastung willkommen gewesen sein. Der Pfarrer gab Anweisung, daß an diesen abgesetzten Feiertagen nun gearbeitet werden solle, und verbot dem Mesner das Feiertagsläuten. Diese Regelung war den Gemeindemitgliedern, insbesondere den Knechten und Mägden, nicht recht, sie wollten den Mesner zum Läuten zwingen. Dieser weigerte sich aber, gab den Bauernknechten den Turmschlüssel und ließ sie selbst läuten.

Diese Anordnung des Ordinariates in Brixen wurde offensichtlich nicht eingehalten, jedenfalls wird im Hausbuch ausdrücklich betont, daß man noch im Jahre 1727 weder im Dorf noch in der Stadt an diesen Feiertagen jemanden arbeiten gesehen habe <sup>1)</sup>.

#### c) Verschiedene besondere Ereignisse im geistlichen Bereich

##### aa) "Die erste Bueß Mission"

Im Jahre 1732 wurde die erste Bußmission in Patsch abgehalten. Zu dieser erschienen der Abt von Wilten und andere geistliche Herren. Da eine Regel der Missionare vorschrieb, daß sie nie bei dem Seelsorger oder in Gasthäusern, sondern nur bei privaten Personen wohnen dürften, mußten die Herren bei den Bauern der Gemeinde untergebracht werden <sup>2)</sup>. Pater Christoph Müller hatte seine Wohnung beim Thomas Ofer im ersten Stock in einer Kammer, sein Bedienter lag unten in der Stube. Pater Johann Baumann war bei Jakob Riedl auch im ersten Stock einquartiert, in der Stube hatte er sein Speisezimmer. Pater Angelus Catenaz wohnte beim Mesner Nikolaus Spörr und Pater Alois Baldirone bei der Witwe Maria Pichler geb. Riedlin, beide Missionare jeweils in der Stube.

---

1) Ebenda S. 240 f.

2) Franz Hattler, Missionsbilder aus Tirol. Geschichte der ständigen tirolischen Mission von 1719-1784, Innsbruck 1899, S. 32 f.

Die Wirtsleute liehen den Unterkunftgebern das "Bettgewandt", vom Widum wurde jedem Gast ein Sessel in das Zimmer gestellt. Essen, Trinken und das "Tischgeräth" gab der Wirt Joseph Lotter, ihm wurde alles bezahlt. Die Widumshäuserin Marianne Wohlauf kochte im Hause des Jakob Kiechl 1).

#### bb) Lutherische "Umtriebe"

Die Lehren Martin Luthers wurden auch in Tirol, besonders im Zillertal und auch im Wipptal aufgenommen. Im Jahr 1570 beschwerten sich die Pfarrer zu Patsch und Ampass über Maßnahmen der Regierung, die angeordnet hatte, daß überall im Land nach verbotenen protestantischen Büchern gesucht werden müsse: Die beiden Pfarrer fühlten sich von "Reitern und Jesuitern, die ihre Bücher visitieren wollten zur Nachtzeit gählig überfallen" 2). Nach diesem Ereignis scheint in der Gemeinde Patsch bis zum Jahr 1695 kein bedeutender Anlaß zu Verdächtigungen hinsichtlich "ketzerischer Personen" zu vermieden gewesen zu sein.

In diesem Jahr wurden mehrere Ketzer dazu gebracht, dem Irrglauben öffentlich abzuschwören. Angeblich hatten diese Pfarrangehörigen ketzerische Lehren gegen die Anrufung der Heiligen und Verehrung ihrer Bilder verbreitet. Auch hätten sie behauptet, daß die "Lutterischen" in ihrem Glauben genauso selig werden könnten wie die Katholischen.

Über Zuspruch des Herrn Canonicus Matheus Zeni, Chorherr des Prämonstratenser-Stiftes Wilten, sahen diese Ketzer ihren Irrtum ein und schworen dem Irrglauben öffentlich ab.

An einem Sonntag, an dem die ganze Großpfarre bei der Filialkirche St. Peter (Ellbögen) versammelt war, mußten sie mit einer Kerze in der linken Hand, die rechte Hand zum Schwur erhoben, an der Kirchentüre stehen, während eine Prozession um die Kirche geführt wurde. Nachdem sich die Gläubigen in die Kirche begeben hatten, wurden die Abschwörenden aufgefordert, das Gotteshaus zu betreten: Auf einem Sessel vor dem Hochaltar

---

1) StAW, Pfarrarchiv Patsch, Hausbuch II., S. 254 ff.

2) Tiroler Bote, 1876, Nr. 108, S. 786.

saßen zwei hohe Geistliche, einer von ihnen war der Generalvikar von Brixen, der Kooperator von Patsch stand daneben. Die Büsser mußten nun von der Kirchentür bis zum Hochaltar kriechen und nach einer Predigt ihren Irrtümern öffentlich abschwören. Nach dieser Zeremonie nahm man "die Ketzer" wieder in die Kirche auf, ihre Bücher wurden aber verbrannt 1).

#### cc) Die Wiedertäufer

Die Bewegung der Wiedertäufer war im Wipptal sehr verbreitet. Von der Sterzinger Gegend ausgehend, breitete sie sich über das nördliche Wipptal bis Ellbögen aus, wobei in Matrei die höchste Anzahl der Huterischen Brüder festzustellen ist. Diese Wiedertäufer wanderten dann nach Mähren ab, wobei sie meist den Weg über die Salzstraße nahmen. An der Haller Lände und bei der Volderer Brücke bestiegen sie die Innschiffe, um in die neue Heimat zu kommen. Auf diesen Fluchtwegen hatten die Wiedertäufer ihre Schlupfwinkel in Pfons, im Hof am Grünwald und in Sistrans. Im Dorf Patsch selbst ist keine einzige Verfolgung eines Wiedertäufers bekannt 2).

Gegen Balthasar Pilling, der um 1550 Wirt am Grünwalderhof war, wurde unter anderem bei einem Verfahren vor dem Landgericht Sonnenburg Anklage erhoben und ihm vorgeworfen, er habe in den vergangenen Jahren "teufferische personen" beherbergt. Offensichtlich konnte man Pilling hinsichtlich dieses Anklagepunktes nichts beweisen, denn es ist nicht ersichtlich, daß er zum Widerruf täuferischer Lehren veranlaßt wurde. Die Konzession für das Wirtshaus verlor er aber vorerst. Pilling erreichte jedoch über den Pfleger des Gerichtes Sonnenburg, daß ihm die Führung der Wirtschaft auf ein weiteres Jahr bewilligt wurde. Er mußte allerdings dafür sorgen, daß keine übelbeleumundeten Leute in seinem Haus beherbergt wurden. Diese Genehmigung endete mit dem 29. September 1551.

In zwei Urkunden vom Jahre 1563 wird Pilling nicht mehr als Wirt, sondern nur als "Grünwalder" bezeichnet. Deshalb ist anzunehmen, daß er eine neuerliche Genehmigung, die Wirtsgerechsamkeit auszuüben, nicht mehr erhalten hat 3).

---

1) StAW, Pfarrarchiv Patsch, Hausbuch II., S. 235 ff.

2) Franz Kolb, Die Wiedertäufer im Wipptal (= Schlern-Schriften, Bd. 74), Innsbruck 1951, S. 15 ff.

3) Klaar, Alt Innsbruck, Bd.2, S. 88 ff.

### 3. Die Pfarrkirche zum heiligen Donatus

Die Pfarrkirche zum heiligen Donatus <sup>1)</sup> ist - wie auch der Pfarrsprengel - eine der ältesten im mittleren Inntal. Die Kirche selbst wird urkundlich erstmals im Jahre 1284 erwähnt: Bischof Bruno von Brixen bestätigte nämlich der Pfarrkirche von Patsch Ablässe, die schon früher verliehen worden waren <sup>2)</sup>. Im Jahr 1399 brannte das ganze Dorf einschließlich Kirche und Widum ab <sup>3)</sup>. Es wurde eine neue Kirche errichtet. Um die Mitte des 15. Jahrhunderts dachte man an einen weiteren Neubau. Tatsächlich wurde noch vor dem Jahr 1479 mit dem Bau einer neuen Kirche zu Ehren der Heiligen Donatus und Stephanus begonnen <sup>4)</sup>.

Schon knapp 200 Jahre später stellte eine bischöfliche Visitation fest, daß sich der Boden der Vorhalle und des Chors, aber auch die Friedhofsmauern in einem schlechten Zustand befanden <sup>5)</sup>. Auch am Friedhof und im Beinhaus müssen die Zustände unhaltbar gewesen sein, denn im Jahr 1688 befürchtete man, daß die im Beinhaus aufbewahrten Gebeine von Hunden fortgetragen werden könnten.

In den nächsten 50 Jahren wurde ein neuer Hoch- und Seitenaltar errichtet, die Stiege erneuert und im Chor ein Fenster ausgebrochen, 1735 war das Dach zur Reparatur fällig <sup>6)</sup>.

Nachdem schon die Kirchen in Lans und Sistrans in den Jahren 1722 bzw. 1727 umgebaut worden waren, dachte man auch in Patsch daran, das Gotteshaus zu renovieren. Am 7. Jänner 1767 wurde ein Schriftstück verfaßt, das sich mit der "höchstnöthigen Reparation" der Kirche befaßte <sup>7)</sup>: Ein Kostenvoranschlag von 1.454 Gulden 12 Kreuzer wurde erstellt und nach Einholung der nötigen Genehmigungen die Kirche barockisiert bzw. neue Deckenma-

---

1) Genaue Beschreibung und Baugeschichte siehe Anhang.

2) StAW, Lade 42, lose.

3) StAW, Pfarrarchiv Patsch, Hausbuch II, S. 226.

4) StAW, Lade 41, lose.

5) StAW, Lade 42, Lit.X, Nr. 21.

6) StAW, Pfarrarchiv Patsch, Hausbuch II, S. 250.

7) StAW, Lade 41, lose.



lerelen angebracht. Die angenommenen Kosten erhöhten sich um nahezu 1000 Gulden, jedoch scheint dieses Problem durch die Zusammenarbeit von



Das Bild zeigt die Kirche in Schwarz, 1830, Geisl., 2122. 300. 417. 733.  
1831. 1832.

Die Kirche in Schwarz, 1831, Geisl., 1832. 2852.

Die Kirche in Schwarz, 1831, Geisl., 2396.

© 1831. 1832. 1833.

lereien angebracht. Die angenommenen Kosten erhöhten sich um nahezu 1000 Gulden, jedoch scheint dieses Problem durch die Zusammenarbeit von Gönnern und freiwilligen Helfern bewältigt worden zu sein <sup>1)</sup>.

Kaum waren die finanziellen Belastungen dieses Umbaues überstanden, beantragten im Jahr 1823 Gemeindevorsteher Andrä Trolf und Kirchprobst Martin Hilber, das Dach der Kirche reparieren zu lassen. Es sei so schadhaft, daß das eindringende Regenwasser das Gewölbe beschädigen könne. Auch in der Friedhofsmauer seien so große Klüfte, daß bei einem Einsturz Gefahr für die Vorübergehenden bestehe. Es wurde ein Kostenvoranschlag von 222 Gulden 53 Kreuzer vorgelegt <sup>2)</sup>. Nun stellte sich das Problem der Finanzierung: Die Pfarre konnte zu dieser Reparatur nichts beitragen, die Gemeinde wollte nur Fuhr- und Handarbeit, dazu ein Drittel der Restkosten übernehmen, und das Stift Wilten äußerte sich nur darüber, daß der Kostenvoranschlag zu hoch sei. Schließlich wurde das Dach dann doch repariert, die Gemeinde und das Stift Wilten teilten sich die Kosten im Verhältnis 2:1.

Im Jahr 1828 war eine Reparatur des Kirchturmdaches notwendig, die jedoch erst 1832 durchgeführt wurde <sup>3)</sup>.

Nachrichten über Glocken sind aus früher Zeit nur mittelbar erhalten: Bei der Stiftung für die Mesnerpfründe im Jahr 1473 wird als Gegenleistung das Läuten der Glocken durch den Mesner gefordert.

Im Stiftsarchiv Wilten liegt eine Rechnung aus dem Jahr 1786 der Firma Graßmayr über eine neu gegossene große Glocke, aus der hervorgeht, daß eine alte kleinere Glocke eingeschmolzen und daraus die neue, größere gegossen wurde <sup>4)</sup>.

---

1) Herta Öttl, Die Barockisierung der Pfarrkirche Patsch 1767/68, in: Tiroler Heimatblätter, 1974, 49. Jg., Heft 2, S. 59 ff.

2) TLA, Akten LG Sonnenburg, 1823, Bau, IX/35 und TLA, Akten Kreisamt Schwaz, 1823, Geistl., 6747.8382.

3) TLA, Akten LG Sonnenburg, 1828, Forst, IV/52.  
TLA, Akten Kreisamt Schwaz, 1830, Geistl., 2122. 3067. 4177. 7337. 7591. 8333.  
TLA, Akten Kreisamt Schwaz, 1831, Geistl., 1832. 2852.  
TLA, Akten Kreisamt Schwaz, 1831, Geistl., 2396.

4) StAW, Lade 41, lose.

In zwei aufeinanderfolgenden Jahren (1855 und 1856) sind die kleine und die große Glocke zersprungen. Beide goß die Firma Graßmayr in Innsbruck neu, geweiht und aufgezogen wurden sie am 23. Dezember 1856 <sup>1)</sup>.

Die heutigen Glocken stammen aus der Zeit nach dem Zweiten Weltkrieg (1948).

Auch hinsichtlich der Orgel sind die ersten Nachrichten nur mittelbar: In der Abrechnung des Kirchenprobstes vom Jahre 1767 wird für die Orgel eine Ausgabe von 2 Gulden 24 Kreuzer erwähnt. Später, zu Anfang des 19. Jahrhunderts, bedachten Stifter den Organisten und Kalkanten mit einer Belohnung. Dies geht aber nur aus einem Frühmeßbuch hervor, das erst im Jahre 1902 angelegt wurde. Bei einer anderen Vormerkung eines solchen Stiftsbriefes im Frühmeßbuch aus dem Jahre 1801 ist aber der Vermerk beigefügt: "Stiftung ist ohne Orgel". Im Kircheninventarium von 1807 ist keine Orgel angeführt <sup>2)</sup>.

Die Schulchronik berichtet, daß die erste Orgel im Jahre 1812 von der Pfarrkirche in Thaur nach Patsch gebracht worden sei <sup>3)</sup>. Aus einem Protokoll aus dem Jahre 1839 geht hervor, daß sich in der Pfarrkirche eine kleine, "ganz unbrauchbare und nicht mehr zu verbeßernde Orgel, die im Ankaufspreis im Jahre 1811 nur 100 fl kostete", befinde <sup>4)</sup>.

Im Bericht über die 50-jährige Jubelfeier des Pfarrers Augustin von Stöckl wird angemerkt, daß zu diesem feierlichen Anlaß die Orgel neu gestimmt worden sei <sup>5)</sup>. Als noch weitere Reparaturen anfielen und die Patscher Gemeinde in Erfahrung brachte, daß das Stift Wilten für seine Kirche eine neue Orgel anschaffen wolle, bemühte sie sich, die alte Orgel aus dem Stift zu erhalten. Das Kloster Wilten schenkte daraufhin einen großen Teil des

---

1) StAW, Pfarrarchiv Patsch, Hausbuch II, S. 297.

2) August Tabarelli, Die Orgel der St. Donatus Pfarrkirche in Patsch, in: Tiroler Heimatblätter, 1981, 56. Jg., Heft 1, S. 16.

3) Schulchronik.

4) Tabarelli, a.a.O., S. 16.

5) StAW, Pfarrarchiv Patsch, Hausbuch II, S. 291.

Materials an Zinn und Holz von der im Stifte abgebrochenen Orgel <sup>1)</sup> der Patscher Kirche. Anscheinend war aber mit diesem Material nicht viel anzufangen, denn am 27. Dezember 1839 gab die Gemeinde beim Orgelbauer Franz Reinisch eine neue Orgel in Auftrag. Für die Herstellung dieser Orgel wurde ein Preis von 420 Gulden vereinbart, der Orgelbauer Reinisch könne sich das Material der Orgel, welche die Kirche in Patsch vom Stift Wilten erhalten habe, unentgeltlich behalten <sup>2)</sup>. Die vom Stift Wilten erhaltenen Pfeifen durften aber in ihrem gegenwärtigen Zustand nicht in die neue Orgel eingesetzt werden.

Im Zuge der großen Gesamtrestaurierung der Pfarrkirche wurde im Jahr 1979 auch das Orgelwerk erneuert <sup>3)</sup>.

Eine Besonderheit ist das Heilige Grab, das Johann Nepomuk Pfaundler, Kurat in Schönberg, um das Jahr 1782 erstellt hat. Es handelt sich hier um ein den Chor in ganzer Höhe füllendes Kunstwerk, das im Stil der Zeit gemalt und mit vielen bunten Kugeln geschmückt ist <sup>4)</sup>.

Im Mesnerbuch, um 1762 verfaßt, berichtet Rupert Schütz über die umfangreichen Arbeiten bei der Aufstellung des Heiligen Grabes und dem Auswechseln von Altarzieren und Dekorationen. Es muß also schon vor dem heute bestehenden, erst ab 1985 restaurierten Heiligen Grab schon ein älteres gegeben haben. Im frühen 18. Jahrhundert wird nämlich ein Heiliges Grab erwähnt, das vom Kloster Wilten um 24 Gulden gekauft wurde <sup>5)</sup>. Von 1717 bis 1767 finden sich Aufzeichnungen über Ausgaben, die im Zusammenhang mit dem Aufstellen und Abbrechen des Heiligen Grabes getätigt wurden.

Unterhalb der Patscher Alm stand vor mehr als hundert Jahren auf einer

---

1) Tabarelli, a.a.O., S. 19 ff.

2) Ebenda.

3) Ebenda, S. 19.

4) Herta Arnold-Öttl, Der Kurat Pfaundler von Schönberg und seine Heiligen Gräber, in: Heilige Gräber in Tirol, Innsbruck 1987, S. 169 ff.

5) Ebenda, S. 23.





Ostergrab (Foto Frischauf)

Waldlichtung eine Magdalenenkapelle, im Volksmund "die Maddelen" genannt. Diese Kapelle erneuerte die Gemeinde im Jahre 1880 durch Robotschichten und Spenden, sie verfiel jedoch nach dem Ersten Weltkrieg zusehends. Man plante, aus dieser Kapelle ein Kriegerdenkmal zu machen, entschloß sich dann aber doch, die Kapelle als Gedächtnisstätte für den Zweiten Weltkrieg zu bauen. Am 12. September 1954 fand die Einweihung statt 1).

Zur Gemeinde Patsch gehören noch zwei weitere Kapellen im Weiler Kehr bzw. beim Zollerhof.

---

1) M. Meixner, Die Magdalenenkapelle in Patsch, in: Bezirksblatt Innsbruck-Land, 1954, 5. Jg., Nr. 11, S. 6.

#### 4. Der Kirchenpatron Donatus

Der heilige Donatus ist der Kirchenpatron der Pfarrkirche Patsch. In den Heiligenlexika findet man mindestens vier Märtyrer oder Bekenner dieses Namens. Zwei dieser Heiligen waren Bischöfe in Fiesole und Arezzo, ein dritter römischer Legionär. Um diese Heiligen entstanden eine Reihe von Legenden, wobei sicher ist, daß sich im Laufe der Jahrhunderte die Viten dieser Heiligen vermischten.

In Patsch wurde seit Bestehen der Kirche (erste urkundliche Erwähnung 1284 <sup>1)</sup>) der Bischof von Arezzo als Patron verehrt. Dieser war von Geburt Römer, floh während der diokletianischen Christenverfolgung, bei der wahrscheinlich seine Eltern ums Leben kamen, nach Arezzo. Dort nahm ihn Bischof Satirus auf und weihte ihn zum Priester. Papst Julius I. (337-352) ernannte ihn zum Bischof, und der römische Kaiser Julian (361-363) ließ ihn auf Betreiben seines Statthalters martern und enthaupten (362). Diesem Heiligen werden hauptsächlich Regenwunder zugeschrieben.

Der zweite Heilige dieses Namens, der als Patron für die Pfarrkirche in Frage kommt, ist der Sohn einer reichen römischen Offiziersfamilie, der als Soldat in der 12. Legion diente. Als diese Legion wegen Wassermangels nicht mehr kampffähig war, ließ Donatus die Christen unter den Soldaten um Regen beten: Da brach plötzlich ein Gewitter aus und rettete die Legion. Seitdem führte die 12. Legion den Namen "legio fulminatrix". Donatus wurde Oberst der kaiserlichen Leibwache und lernte die Enkelin des Kaisers Marc Aurel kennen. Sie wollte ihn heiraten, aber er lehnte eine Verbindung aus Glaubensgründen ab. Die kaiserliche Familie war deshalb verletzt, und so ließ ihn Marc Aurel im Jahre 178 foltern und enthaupten.

Die Verehrung dieses zweiten heiligen Donatus hängt damit zusammen, daß dessen angebliche Gebeine im Jahre 1803 von Freising in Bayern nach Patsch unter abenteuerlichen Umständen überführt wurden:

In der Zeit der Säkularisierung der Klöster und Kirchen in Bayern wurde auch die Collegiatkirche zu St. Veit in Freising aufgelassen und alle in dieser

---

1) StAW, Lade 41, Lit. A, Nr. 1.

Kirche befindlichen Kostbarkeiten verkauft. Auch der Leichnam des heiligen Donatus wechselte seinen Besitzer.

Im Juli reiste Marian Daniel, Kooperator zu Patsch und Wiltener Chorherr, nach München, um für die Kirche Einkäufe zu tätigen. Durch einen Zufall erfuhr er, daß im Haus des Johann Peter Streißl die Reliquien des heiligen Donatus aus der St. Veitskirche von Freising aufbewahrt würden. Nachdem er die Echtheit dieser Gebeine festgestellt hatte, fuhr er nach Patsch zurück und meldete dies dem Pfarrer Mathias Ribeser <sup>1)</sup>.

Sofort wurde im ganzen Dorf gesammelt, um den Kaufpreis bezahlen zu können. Gleichzeitig nahm der Pfarrer sowohl mit dem Dechanten des ehemaligen Collegiatstiftes St. Veit als auch mit seinen Vorgesetzten Verbindung auf. Der Dechant vom Stift St. Veit teilte mit, daß der Leichnam im Jahre 1740 neu gefaßt und geschmückt in seine Kirche übersetzt worden sei <sup>2)</sup>.

Über Anfrage des Dekans von Matrei erreichte den Pfarrer Ribeser ein Schreiben des Consistoriums zu Brixen, das die Erlaubnis enthielt, den Leib des heiligen Donatus von Freising nach Patsch zu überführen <sup>3)</sup>.

Georg Kiechl, Thomas Schütz und Franz Peer machten sich nun auf den Weg nach Bayern und holten die Reliquien nach Patsch.

Damit diese Gebeine nicht noch einmal - wie in Freising - aus der Kirche entfernt werden konnten, erklärten die drei Patscher, daß sie diese der Pfarrkirche zu Patsch geschenkt hätten. Sollten diese Reliquien ein ähnliches Schicksal erleiden wie in Freising, so behielten sie sich vor, das Eigentumsrecht für sich und ihre Nachkommen geltend zu machen <sup>4)</sup>.

In der Folge wurden die Gebeine restauriert und neu verziert. Bei einer groß angelegten Feier am 29. September 1803 brachte man die Gebeine des heiligen Donatus vom Pfarrhof in die Kirche.

Zu dieser Feier waren die Nachbarschaften der Filialkirchen eingeladen,

---

1) StAW, Pfarrarchiv Patsch, Hausbuch II, S. 270 ff.

2) StAW, Lade 41, lose.

3) Ebenda.

4) StAW, Pfarrarchiv Patsch, Hausbuch II, S. 275 ff.



mit Kreuz und Fahne zu erscheinen, hohe geistliche und weltliche Gäste beehrten das Fest mit ihrer Anwesenheit.

Schon um drei Uhr früh läuteten alle Glocken, mehr als 50 Pöller wurden abgebrannt. Diese Festlichkeit dauerte den ganzen Vormittag. Mittags lud Pfarrer Ribeser 23 Personen zu einem festlichen Mahl in den Pfarrhof ein <sup>1)</sup>.

Obwohl in Tirol der heilige Donatus als Kirchenpatron sonst nicht verehrt wird, gab es doch in verschiedenen Kirchen Reliquien von Heiligen dieses Namens: Ritter Florian Waldauf brachte von seinen Reisen ein "heiliges Gebain des hl. Donatus" von Fiesole in die Pfarrkirche nach Hall. In der Haller Franziskanerkirche wurden rechts und links vom Altar zwei ganze Skelette der heiligen Märtyrer Donatus und Stephanus senkrecht aufgestellt. Auch das Kloster St. Georgenberg besaß einige Reliquien eines heiligen Donatus <sup>2)</sup>.

Die Gebeine des heiligen Donatus befinden sich heute noch in der Pfarrkirche zu Patsch auf dem rechten Seitenaltar.

Der Gemeinde Patsch wurde am 20. Januar 1980 ein Gemeindewappen verliehen: Es zeigt das Bild des heiligen Donatus. Zum Zeichen seiner Schutzeigenschaft als Wetterheiliger hält er drei goldene Blitze in seiner rechten Hand.

---

1) Ebenda, S. 273 f.

2) Franz Grass, Der Ablassbrief des Kardinals Cusanus für die Pfarrkirche Patsch in Tirol (1459), in: Cusanus Gedächtnisschrift (= Forschungen und Mitteilungen zur Rechts- und Kulturgeschichte, Bd. 3, hg. v. Nikolaus Grass), Innsbruck 1970, S. 492 ff.

## 5. Pfarrer, Kooperator und Gsellpriester

Der Großpfarre Patsch waren schon von Anfang an vier Filialkirchen inkorporiert: Die Kirche St. Lambert in Lans seit 1369, St. Gertraud in Sistrans seit 1339, St. Peter in Ellbögen seit 1286, St. Ägidius in Igls seit 1286 und die Wallfahrtskirche Heiligwasser seit Mitte des 17. Jahrhunderts. Diese vier Nachbarschaften bildeten mit der Mutterpfarre einen geschlossenen Seelsorgsbezirk.

Im Mittelalter bestand Pfarrzwang, das heißt die Gläubigen der eingepfarrten Gemeinden mußten die Sakramente (Taufe, Hochzeiten, Osterkommunion) in der Mutterkirche empfangen. Selbstverständlich waren die Nachbarschaften daran interessiert, daß die Versorgung ihrer Kirchen von der Mutterpfarre Patsch aus regelmäßig erfolgte und sie nicht zu jeder Jahreszeit nach Patsch gehen mußten. Deshalb verlangten zum Beispiel die Gemeinden Ellbögen und Lans in ihrem Vertrag von 1506, daß der Hilfspriester "wo es die nöth Erhaischet Kinder zu taufen, Weichprunnen zu weichen und zu geben, Umbzugehen mit dem Hl. Sacrament, Frauen aufseggen, und in allen Weichen und sachen Zu handeln wie ein Gesöllpriester es Gwalt hat zu thuen" <sup>1)</sup>.

Gemäß den mit den Nachbarschaften hinsichtlich der Gottesdienste in den Filialkirchen abgeschlossenen Verträgen mußte der Pfarrer von Patsch und seine Hilfsgeistlichen jährlich so viele Messen lesen, daß diese Seelsorgstätigkeit kaum zu verkraften war. Es scheint, daß der Pfarrer neben dem Kooperator nicht immer einen zweiten Geistlichen beschäftigt hat, denn im Jahre 1633 beschwert er sich <sup>2)</sup> beim Ordinariat in Brixen, daß mit dem wenigen Geld, welches er bekomme, ein zusätzlicher Geistlicher nicht erhalten werden könne <sup>3)</sup>.

"Alterlebter Aussag nach" - so vermerkt der Schreiber des Hausbuches habe der Pfarrer nach diesem Jahre (1633) keinen "Kaplan mehr gehalten" <sup>4)</sup>.

---

1) StAW, Pfarrarchiv Patsch, Hausbuch II, S. 70.

2) Pfarrer Andre Ritterl.

3) StAW, Pfarrarchiv Patsch, Hausbuch II, S. 72.

4) Ebenda, S. 73.

Nach dem Jahr 1727 wurde ein neuer Kontrakt von den Nachbarschaften mit Abt Dominikus abgeschlossen. Die Gemeinde Ellbögen hatte nämlich beantragt, daß ein Priester von Patsch jeden Sonntag in ihrer Kirche eine Messe lesen sollte <sup>1)</sup>, weil sich die Gemeinde so vergrößert habe, daß eine Vielzahl von Gläubigen zu versorgen wäre. Der Abt bewilligte die Entsendung eines Chorherren von Wilten an jedem dritten Sonntag in die Filialkirche nach Lans, jedoch mit dem Vorbehalt, daß in Zeiten eines großen Priester-mangels die alte Ordnung wieder in Kraft trete <sup>2)</sup>.

Im zweiten Band des Hausbuches hat der Schreiber, Pfarrer Payr, die Pflichten des Pfarrers, des Kooperators und des Gsellpriesters genau aufgezeichnet <sup>3)</sup>:

Der Pfarrer habe grundsätzlich die Gottesdienste in Patsch zu zelebrieren. Die "Patrocinia und Dedicaciones" in Patsch und Sistrans, die Bruderschaftsgottesdienste, Wochenmessen und die gestifteten Seelenmessen in Patsch. Die Kreuzgänge in der Karwoche in Patsch und in Lans sollen ausschließlich vom Pfarrer gehalten werden. Die Krankenbetreuung sei seine Aufgabe in Patsch, Lans und Sistrans. Hochzeiten, Taufen und Kindsbegräbnisse sollen sich der Pfarrer mit dem Kooperator teilen.

Der Kooperator sei für die sachlich gleichen Kompetenzen in den Nachbarschaften Ellbögen und Lans, manchmal auch in Sistrans zuständig. Er habe auch den Wettersegnen zu erteilen und die Prozessionen rund um die Friedhofsmauer abzuhalten.

Die Osterbeichte solle der Pfarrer und der Kooperator zusammen abnehmen, und zwar "ein Dorf nach dem anderen".

Der Gsellpriester mußte die beiden Herren bei allen ihren Aufgaben unterstützen; sollte der Pfarrer oder der Kooperator ausfallen, so hatte er für sie einzutreten. Außerdem war ihm die Kinderlehre übertragen.

Bei dieser Pflichtenaufteilung fällt auf, daß weder die inkorporierte Pfarr-

---

1) Nach dem Vertrag von 1506 wurde an jedem dritten Sonntag in Ellbögen keine Messe mehr gelesen, dafür aber eine in Lans.

2) StAW, Pfarrarchiv Patsch, Hausbuch II, S. 77.

3) Ebenda, S. 9 ff.

Kirche Igls noch die Wallfahrtskirche Heiligwasser genannt sind. Offenbar wurden diese beiden Kirchen schon zur Zeit der Abfassung des Hausbuches vom Stift Wilten aus direkt beschickt. Die Gottesdienste in Igls und Vill, wie auch die Seelsorge in diesen beiden Gemeinden, wurden schon im 14. Jahrhundert vom Stift aus versehen <sup>1)</sup>.

Im Jahre 1785 wurden Lans und Sistrans und im Jahre 1787 Ellbögen zur Kuratie ernannt und vom Stift aus mit Geistlichen versorgt. Die vollständige Loslösung aus dem gemeinsamen Pfarrverband erreichten die Filialkirchen im Rahmen der Pfarrneuorganisation im Jahre 1891 <sup>2)</sup>.

Mit dem Vorsteher und dem Wirt war der Pfarrer die wichtigste Persönlichkeit im Dorf. Er nahm in seiner Eigenschaft als Pfarrherr und als Bauer auf dem Pfarrhof an den Thädigen teil. Ihm stand der Kooperator, meist ein jüngerer Stiftsherr, und noch ein dritter Geistlicher zur Seite.

Der Kooperator und der Gsellpriester waren zwar Hilfspriester in der Seelsorge, aber in Ausübung ihres Amtes dem Pfarrer gleichrangig, in ihrer gesellschaftlichen Stellung jedoch vom Pfarrer als dem Höhergeordneten abhängig. Seit dem 12. Jahrhundert war es nämlich in Tirol das alleinige Recht des Pfarrers, sich einen Gsellpriester anzustellen, er konnte ihn auch entlassen, seinen Unterhalt und seine Besoldung festsetzen, wie in einem privatrechtlichen Dienstverhältnis <sup>3)</sup>.

Wurden früher die Geistlichen mit Bezug auf eine bestimmte Stelle geweiht, hielt man nun eine Weihe "auf Vorrat" für vorteilhafter <sup>4)</sup>.

Besonders die Ursparren waren nämlich vom Bevölkerungswachstum im Mittelalter betroffen, sie mußten den seelsorgerischen Bedürfnissen gewachsen sein, um ihrer Amtspflicht nachzukommen. Seit dieser Zeit haben auch die

---

1) Tinkhauser-Rapp, a.a.O., S. 318.  
Vgl. auch Lentze, a.a.O., S. 224 f. und  
StAW, Lade 41, Lit. N, Nr. 7 und  
StAW, Lade 42, Lit. W, Nr. 4.

2) Da die Pfarre Patsch dem Stift Wilten inkorporiert war, übte das Amt des Pfarrers anstelle des Stiftes ein Vikar aus.  
Dieser Titel tritt jedoch in den Urkunden nur fallweise auf.

3) Grass Franz, Pfarrei, a.a.O., S. 57.

4) Ebenda, S. 60.

Gemeinden großen Einfluß auf die Bestellung des Gsellpriesters: Es lag in ihrem Interesse, einen guten Hilfspriester zu haben. Für den Pfarrer war das Halten eines Gsellpriesters eher eine unangenehme Verpflichtung, weil dieser von den Erträgen der Pfarrfründe bezahlt werden mußte und dadurch die pfarrlichen Einkünfte schmälerte <sup>1)</sup>.

Im bereits genannten Vertrag der Nachbarschaften Ellbögen und Lans aus dem Jahre 1506 heißt es wörtlich: "es soll ein Jeglicher Pfarrer zu Patsch neben dem Herrn Cooperatore einen tauglichen Priester im Pfarrhof haben, Und denselben mit anstendig Unterhaltung versehen" <sup>2)</sup>. Das Recht, einen derartigen Einfluß zu nehmen, begründeten die Nachbarschaften damit, daß sie ja auch dafür bezahlten. Es wird hier sogar noch weiter bestimmt, daß der dritte Geistliche am Dienstag und Donnerstag seine freien Tage haben solle, an einem dieser beiden Tage aber dem Pfarrer zur Verfügung stehen müsse <sup>3)</sup>.

Durch die finanzielle Abhängigkeit des Gsellpriesters vom Pfarrer - er erhielt weder ein Beneficium noch irgendein anderes fundiertes Einkommen - war seine soziale Stellung niedrig. Deshalb und wohl auch wegen der geringen Bezahlung boten sich den Pfarrern oft unqualifizierte Personen als Hilfsgeistliche an. So findet sich im Stiftsarchiv Wilten <sup>4)</sup> eine Warnung vor "geistlichen Vagabunden".

Der Unterhalt des Pfarrers und der Hilfsgeistlichen setzte sich aus Leistungen der Nachbarschaften, aus der Pfarrfründe (Widumsgüter, Zinsrenten), aus dem Kirchenzehent, den Stolgebühren und Meßstiftungen zusammen. Außerdem bezog die Pfarre ein sogenanntes "Stiftsalz" aus der Saline in Hall. Hier handelt es sich um eine Maximilianische Stiftung, für die der Pfarrer am großen Österreichischen Jahrtag zu Innsbruck (am Tag nach St. Bartholomäus) in der St. Jakobs Pfarrkirche einer Messe beiwohnen mußte. Gleichzeitig

---

1) Ebenda, S. 66.

2) StAW, Pfarrarchiv Patsch, Hausbuch II, S. 69.

3) Ebenda und Grass Franz, Pfarrei, a.a.O., S. 68.

4) StAW, Lade 42, Lit. V, Nr. 7.

war der Pfarrer verpflichtet, jährlich um St. Pauli Bekehrung zwölf Star Roggen und zwölf Star Gerste zu "Unser lieben Frauenkapell der Waldausischen Stüfftung" zu liefern ("Waldausisches Stüfftgetraidt"). Es hatte sich eingebürgert, daß dieses Getreide nach Hall geliefert und auf dem Rückweg das Salz nach Patsch mitgenommen wurde 1).

An Ausgaben hatte der Pfarrer zu leisten: die Adels-, Rustikal-, Religions- und Pfarrkirchensteuer außerdem noch die Seminariums- und Fortificationssteuer. Dazu fielen Ausgaben für die Aushilfe des Kaplans in Ellbögen, für die Entlohnung des Gesellpriesters, die Waldausische Stiftung und Haltung eines "Schweinsbeers" an. Die Löhne, Kost und Kleidung der Dienstboten mußten noch dazu bezahlt werden, auch der Schmied, Rädermacher, Sattler und die Tagelöhner 2).

Eine Abrechnung des Pfarrers aus dem 18. Jahrhundert weist Einnahmen von 1.026 Gulden 14 Kreuzer und ordentliche Ausgaben von 427 Gulden und 11 Kreuzer aus. Hieraus resultiert ein Saldo von 599 Gulden 3 Kreuzer, die dem Pfarrer zur Bestreitung seiner persönlichen Ausgaben verbleiben. Unter diese persönliche Ausgaben fallen 425 Gulden als Auslagen für den Pfarrhof (Löhne, Kost und Kleidung der Dienstboten, Handwerker), den der Pfarrer auf eigene Rechnung bewirtschaftete, sodaß für seine Eigenbedürfnisse im ganzen Jahr nur 174 Gulden übrig bleiben 3).

Die erste Nennung eines Pfarrers in Patsch erfolgte im Jahre 1249: Hier wird Ludewicus, plebanus de pats, als Zeuge in einer Urkunde des Bischofs Egno von Brixen genannt. Im Jahr 1254 wird ein Ulrich von Patsch und 1261 Gebolfus, Decanus de Patsch, genannt 4).

---

1) StAW, Pfarrarchiv Patsch, Hausbuch I, S. 485 ff.

2) StAW, Lade 41, lose.

3) Ebenda.

4) Sterner-Rainer, Dorfbuch a.a.O., S. 5.

Eine Liste der Pfarrer und Vikare in Patsch befindet sich im Anhang.

In die Geschichte eingegangen ist der Vikar von Patsch Johann Antorfer, der im Streit des Kardinals Nikolaus Cusanus mit dem Herzog Sigmund von Österreich als Vertreter des gesamten Pfarrklerus des Unter- und Oberinntales auftrat: Nikolaus von Cusa beabsichtigte nämlich, im Verlaufe dieses Streites nicht nur den Herzog, sondern das ganze Land mit dem Interdikt zu belegen. Der gesamte Klerus war gegen diese Maßnahme und entsandte Johann Antorfer nach Brixen. Am 21.2.1458 erschien Antorfer dort und las in Gegenwart einiger Zeugen eine von allen Pfarrern unterzeichnete Protestation und Apellation an den Papst gegen die von Cusanus angedrohte Aufhebung der Seelsorge vor <sup>1)</sup>.

In dieser Sache wurde Johann Antorfer noch einmal von Eleonore von Schottland nach Brixen gesandt, um einen Versuch zu machen, im Streit des Kardinals mit der Äbtissin von Sonnenburg zu vermitteln. Antorfer erreichte jedoch nichts, weil er wegen der seinerzeitigen Appellation der Priesterschaft gegen das Vorgehen des Cusanus bei diesem unwillkommen war <sup>2)</sup>.

---

1) Albert Jäger, Der Streit des Cardinals Nicolaus von Cusa mit dem Herzoge Sigmund von Österreich als Grafen von Tirol, Bd. 1, Innsbruck 1861, S. 278 f.

2) Margarethe Köfler, Silvia Caramelle, Die beiden Frauen des Erzherzogs Sigmund von Österreich-Tirol (= Schlern-Schriften, Bd. 269), Innsbruck 1982, S. 48.

## 6. Der Pfarrer als Bauer, der Widum als Hof

Neben der Seelsorge hatte der Pfarrer als Bauer den Pfarrhof zu bewirtschaften. Dieser Hof, der bis zur Zusammenlegung ein Ausmaß von 16 Hektar - heute 18 Hektar - hatte, war immer schon der größte landwirtschaftliche Betrieb in Patsch gewesen.

In seinem Bestand nahezu unverändert, unterlag er nicht den Güterteilungen und bildete durch viele Jahrhunderte eine geschlossene Wirtschaftseinheit. Dieser große Besitz konnte natürlich vom Pfarrer, dem Kooperator und seinem Gsellpriester nicht selbst bewirtschaftet werden. Um die Arbeit in Feld und Stall bewältigen zu können, mußten bis zu neun Dienstboten und dazu noch Tagelöhner angestellt werden. Außerdem brachte schon die Organisation eines so großen Betriebes genügend Arbeit mit sich.

Zum Pfarrhof gehörten von alters her das Mesnerhaus (Ezl. 60 II) und eine Mühle, die sogenannte Ehmühl. Auch diese Gebäude mußten vom Ertrag des Pfarrhofes erhalten werden. Im Jahre 1649 hat der Pfarrer die Mühle verkauft <sup>1)</sup>. Eine weitere Belastung für den Pfarrhof war die jährliche Kornlieferung an die Waldaufstiftung in Hall <sup>2)</sup>.

Ab und zu verpachtete der Pfarrer einen Teil des Pfarrhofes und die Landwirtschaft an einen ortsansässigen Bauern.

Am 9. April 1687 schloß der Pfarrer mit Georg Plazer einen Pachtvertrag ab. In diesem Vertrag übergab er ihm die landwirtschaftlichen Geräte, Vieh und Futter und die Fahrnisse in den mitgepachteten Räumen des Pfarrhofes. Zu dieser Zeit konnten am Pfarrhof neun Kühe, vier junge und ein alter Stier, zwei Schweine, sechs Schafe und ein alter Hengst gefüttert werden <sup>3)</sup>.

Der Widum war schon immer ein stattliches Gebäude, das einen größeren Reparaturaufwand erforderte. Um das Jahr 1648 war das Haus so baufällig,

---

1) StAW, Lade 42, Lit. Q.

2) StAW, Pfarrarchiv Patsch, Hausbuch I, S. 485 f.

3) StAW, Lade 41, lose.



daß es auf der Vorderseite mit Stützen vor dem Einsturz bewahrt werden mußte. Beim Brand von 1393 brannte mit dem ganzen Dorf auch der Widam ab. Danach wurde das Haus mit Stein und Block neu erbaut. Nach etwa 150 Jahren - anscheinend wurden in dieser Zeit kollektive Reparaturen vorgenom-



1) StAW, Pfarrarchiv Patsch, Hausbuch II, S. 226.

2) Ebenda S. 344 f.

3) Ebenda, S. 227 f.

**Pfarrhof (im Hintergrund)**

daß es auf der Vorderseite mit Stützen vor dem Einsturz bewahrt werden mußte. Beim Brand von 1399 brannte mit dem ganzen Dorf auch der Widum ab. Danach wurde das Haus mit Stall und Stadel neu erbaut. Nach etwa 250 Jahren - anscheinend wurden in dieser Zeit keinerlei Reparaturen vorgenommen - war es abbruchreif. In der Folge wurden Stadel und Stallung niedergeworfen und neu aufgebaut <sup>1)</sup>.

Im Jahr 1692 richtete der Pfarrer Stephanus Sprenger ein Zimmer im Haus als Kapelle ein, damit die Kinder im Winter dort getauft werden konnten. Offenbar fanden aber dann sämtliche Taufen in dieser Hauskapelle statt, sodaß sich die Nachbarschaft Patsch darüber beschwerte. Außerdem entging dem Mesner der Taufgroschen, denn diesen nahm die Widumsköchin ein. Ab dem Jahr 1709 taufte der Pfarrer die Kinder wenigstens im Sommer wieder in der Kirche <sup>2)</sup>.

Zu Anfang des 18. Jahrhunderts wurde der Widum außen und innen neu verputzt, das Dach mit Schindeln neu gedeckt und der außerhalb des Hauses stehende Backofen repariert <sup>3)</sup>. Auch die Innenräume wurden restauriert und der Stall modernisiert.

Aufgrund diese eingehenden Reparaturarbeiten waren erst um die Mitte des 19. Jahrhunderts wieder größere Erneuerungen nötig: So entfernte man den in der Mitte der Küche stehenden großen Herd und ersetzte ihn durch einen neuen Sparherd, weil der alte durch Rauch und Ruß die Küche, das Geschirr und die Speisen verunreinigte. Auch im Zimmer des Kooperators und im Gast- und Stiegenzimmer wurden Reparaturen durchgeführt.

Aber auch andere Anschaffungen wie neues Zinngeschirr, silberne Löffel, Messer und Gabeln - damals Luxusartikel - wurden getätigt.

Selbstverständlich mußte der Pfarrer die Finanzierung großer Reparaturen nicht allein bestreiten. Sowohl die Gemeinde als auch das Stift Wilten hatten

---

1) StAW, Pfarrarchiv Patsch, Hausbuch II, S. 226.

2) Ebenda S. 244 f.

3) Ebenda, S. 227 f.

Pflichtbeiträge zu zahlen und auch die Nachbarschaft half bei allen Arbeiten durch Roboten mit 1).

Der Widum als Hof verfügte wie alle anderen Urhöfe auch über Zubehör: Ein Vertrag 1520, abgeschlossen zwischen dem damaligen Pfarrer und der Nachbarschaft Patsch, regelt die Benützung einer Quelle, ihrer Ableitung und Teilung. Es wurde vereinbart, daß die Nachbarschaft das Wasser bei der Quelle faßt und mit Röhren bis zum Asch hinter dem Pfarrhof leitet. Von diesem so gewonnenen Wasser wurde ein Viertel Anteil dem Widum und der Rest auf die anderen berechtigten Güter aufgeteilt 2). Zur Zeit der Verfassung des Hausbuches (ab 1727) erhielt der Pfarrhof ein Drittel dieses Wassers 3).

Dem Widum waren aber auch Pflichten auferlegt: Es mußte dort ständig der Gemeindegewerbetreiber gehalten werden und jedes sechste Jahr der Gemeindestier 4).

Wegen des "Schweinpern" gab es lange Zeit hindurch immer wieder Streitigkeiten zwischen der Nachbarschaft und dem jeweiligen Pfarrer. Offenbar kamen manche Pfarrer dieser Pflicht nicht nach, obwohl sie hierfür den Feldzehent einiger Liegenschaften erhielten und der Pfarrhof selbst damit belastet war 5).

Anläßlich der Grundentlastung mußte der Widum diese Last durch Zahlung eines Betrages von 166 Gulden an die Gemeinde ablösen 6).

In der Zeit der bayerischen Regierung befahl die Administration für Erziehung und Unterricht im Jahre 1811, die Widumsgüter zu verkaufen. Die dafür

---

1) TLA, Akten LG Sonnenburg, 1828, Forst, IV/52.

2) StAW, Lade 42, Lit. E.

3) StAW, Pfarrarchiv Patsch, Hausbuch I, S. 481.

4) Dies war auch in anderen Gemeinden üblich. Vergleiche auch Steinegger, Ampass, a.a.O., S. 51.

5) Siehe auch das Kapitel "Einzeldarstellung der Höfe" Ezl. 1 I.

6) StAW, Pfarrarchiv Patsch, Hausbuch I, S. 490 und Hausbuch III, S. 23.

erforderliche Schätzung ergab einen Wert von 7.678 Gulden und wurde von drei beeideten Schätzmännern aus Hötting, Wilten und Patsch erstellt. Vorher hatte eine bayerische Localkommission den Pfarrhof auf 12.983 Gulden geschätzt 1). Es kam zur Ausschreibung der Versteigerung oder Verpachtung, die in mehreren Ortschaften öffentlich kundgemacht wurde. Am 25. November 1811 fand die öffentliche Versteigerung an Ort und Stelle statt: Es wurden die Grundstücke einzeln aufgerufen, und anwesende Interessenten sollten sich dazu melden. Jedoch meldete sich fast niemand, sodaß am Ende des zweiten Versteigerungstages die bayerische Behörde froh war, daß die Gemeinde sich dazu bereit erklärte, die Widumsgüter um den Preis von 7.678 Gulden zu kaufen 2).

Über die Rückstellung dieser Güter nach dem Abzug der Bayern aus Tirol berichtet keine Urkunde.

---

1) Der Gerichtsanschlag zwischen 1775 und 1865 betrug ca. 9.950 Gulden. Also schätzten die einheimischen Sachverständigen das Widumsgut noch unter dem Gerichtsanschlag, der erfahrungsgemäß immer wesentlich niedriger war als der tatsächliche Wert.

2) StAW, Lade 42, Lit. Ee.

## 7. Kirchprobst und Mesner

Wie schon oben ausgeführt, hatte die Gemeinde großen Einfluß auf das Geschehen im kirchlichen Bereich. Schon im 14. Jahrhundert entwickelte sich die Institution des Kirchprobstes, der als Vertreter der Gemeinde die Gebarung des Pfarrers hinsichtlich des Kirchenvermögens kontrollierte: Da die Gemeindeangehörigen für Stiftungen Geld beistellten, verlangten sie auch eine Kontrollmöglichkeit über dieses Vermögen. Es entstand ein neues Rechtsgebilde, das Fabriksgut, das sich aus Zuwendungen, Stiftungen und Almosen der Gläubigen zusammensetzte.

Als Treuhänder für dieses Fabriksgut wurden seit dem 14. Jahrhundert in Tirol Kirchprobste bei den Tädigen gleichzeitig mit dem Dorfmeister und anderen Ämtern gewählt.

Der Kirchprobst hatte die kirchlichen Wertgegenstände, die Geldstiftungen und alles, was der Kirche für einen gewissen Zweck gespendet wurde (auch Grundstücke) zu beobachten, zu verwahren und auf die widmungsgemäße Verwendung zu achten. Er legte jährlich die Kirchenraittung beim Tädig vor und achtete darauf, daß der Pfarrer ordentlich wirtschaftete <sup>1)</sup>. Er verwaltete auch die für die gestifteten Messen erlegten Kapitalien und zahlte, nachdem die Leistung erbracht war, den Pfarrer aus. In den Stiftbriefen wird der Kirchprobst meist mit einem kleineren Geldbetrag als Entlohnung für seine Tätigkeit bedacht <sup>2)</sup>.

Schon 1406 erteilte der Kirchprobst von Patsch dem Pfarrer die Erlaubnis, ein Feld zu Kehr zu belasten. Im Nachtrag von 1436 zu dieser Genehmigung wird vereinbart, daß der Pfarrer diese Verbindlichkeit von "12 Pfund Perner jährlich ewig einlösen" könne <sup>3)</sup>.

Das zweite sehr wichtige Amt im Dorf, das von seiner Bestimmung her ein Kirchenamt wäre, ist das des Mesners. Als Gehilfe des Pfarrers hätte der Mesner wohl durch diesen bestellt werden müssen, es bürgerte sich jedoch

---

1) Grass Franz, Pfarrei, a.a.O., S. 115 ff.

2) StAW, Lade 41, Lit. E, Nr. 1.

3) StAW, Lade 42, Lit. D, Nr. 1 und 2.

schon früh das Recht ein, daß beim Frühjahrstading der Mesner durch die Gemeindeversammlung - wie die anderen Gemeindebeamten - gewählt wurde<sup>1)</sup>. Dies wohl deshalb, weil der Mesner einige wichtige öffentliche Funktionen im Dorf innehatte: Das Läuten der Kirchenglocke, dreimal am Tag, war für den Ablauf jedes einzelnen Tages wichtig. Auch die täglichen Gottesdienste wurden vom Mesner eingeläutet. Das sogenannte "Sturmläuten" machte die Gemeinde auf eine drohende Gefahr durch Feuer, Wasser oder Feinde aufmerksam. Dem "Wetterläuten" wurde in der alten Dorfgemeinschaft eine besondere Bedeutung zugeschrieben: Wurde die größte Glocke rechtzeitig geläutet, so konnten Unwetter und Hagelschlag abgewendet werden.

Der Mesner hatte auch auf den Glockenturm zu achten und den Schlüssel zu verwahren, damit kein Mißbrauch mit der Sturmglocke getrieben werden konnte. Außerdem mußte er auf Ordnung und Reinlichkeit in der Kirche achten, die Kirchentür zur Messe öffnen und schließen, für die Beleuchtung und den Kirchenschmuck sorgen und die Kirchturmuhre aufziehen.

Zum Mesner wurde meist ein Ingehäuse, Söllmann oder ein wenig begüterter Bauer gewählt.

In Patsch besteht seit "unvordenklichen Zeiten"<sup>2)</sup> das Mesnerhaus; es liegt fast im Friedhof. Im Laufe der Jahrhunderte hat das Mesnerhaus durch Stiftung von Grundstücken eine Mesnerpfründe erhalten, sodaß der jeweilige Mesner eine kleine Landwirtschaft führen konnte. Die älteste Stiftung dieser Art erfolgte im Jahr 1473 durch Steffan Harder, Forstmeister des Erzherzog Sigmund: Damit an jedem Samstag "ain jeglicher Meßner gegenwärtig und künfftig" die Glocke läute, ließ er "ein Pletzlein", das unten an Tarzens und oben an die Landstraße stieß, "mit Marchstain ausstecken". Dieses Grundstück sollte der jeweilige Mesner ewig und unverzinst innehaben<sup>3)</sup>.

Wegen der 1634 "an Verschiednen orten eingerissnen und graßierten laidigen Sterbsucht und Infection" gelobte die Nachbarschaft Patsch, an jedem Donnerstag abends und am Freitag mittags "die Schidung leiten zu

---

1) Grass Franz, Pfarrei, a.a.O., S. 94.

2) Grundbuchsanlegungsprotokoll bei Ezl. 60 II; vgl. auch das Kapitel "Einzeldarstellung der Höfe", "das Mesnerhaus" unmittelbar nach 1 I "Pfarrhof".

3) StAW, Lade 41, Lit. B, Nr. 2.



lassen". Damit die jeweiligen Mesner dieses Gelöbnis der Gemeinde auch erfüllten, hat sie "aus ihrer Gläubig Besuch und Gemein ein Stück grund Madstatt" am Dorfbach gestiftet 1).

Der Mesner wurde teils vom Pfarrer, teils von der Gemeinde entlohnt. Auch bei den gestifteten Messen wurde der Mesner immer mit einem Betrag bedacht. In der Mesnerordnung von Patsch 2) sind nicht nur die Pflichten, sondern auch die Rechte (Bezahlung) des Mesners in 25 Punkten genau vermerkt. Für das Wetterhüten erhielt er insgesamt 165 Garben Korn, der Kirchweil zwölf Laib Brot, vor Weismachten von jedem Bauerhaus eine Metze Roggen und einen Laib Brot. Auch bei einem Todesfall, bei Kinderstaben und dergleichen,



**Mesnerhaus vor der Renovierung**

1) StAW, Lade 41, Lit. D, Nr. 1.

2) StAW, Lade 41, Lit. D, Nr. 2.

lassen". Damit die jeweiligen Mesner dieses Gelöbnis der Gemeinde auch erfüllten, hat sie "aus ihrem Bluem Besuch und Gemain ain Stuckh grund Madstatt" am Dorfbach gestiftet <sup>1)</sup>.

Der Mesner wurde teils vom Pfarrer, teils von der Gemeinde entlohnt. Auch bei den gestifteten Messen wurde der Mesner immer mit einem Betrag bedacht. In der Mesnerordnung von Patsch <sup>2)</sup> sind nicht nur die Pflichten, sondern auch die Rechte (Bezahlung) des Mesners in 29 Punkten genau vermerkt: Für das Wetterläuten erhielt er insgesamt 160 Garben Korn, zur Kirchweih zwölf Laib Brot, vor Weihnachten von jedem Bauernhaus eine Metze Roggen und einen Laib Brot. Auch bei einem Todesfall, bei Kindestaufen und -begräbnissen wurde der Mesner von denen, die seine Dienste in Anspruch nahmen, mit Naturalien reichlich versorgt.

In Patsch war vielfach der Mesner auch "Schulhalter". Für diese Tätigkeit wurde er von den Eltern der Schüler direkt entlohnt.

---

1) StAW, Lade 41, Lit. D, Nr. 1.

2) StAW, Lade 41, Lit. D, Nr. 2.



## 8. Die Wallfahrt zum Heiligen Wasser

Im Wald oberhalb von Igls liegt auf 1240 Meter Höhe das Wallfahrtskirchlein zum Heiligen Wasser. Dort entspringt eine Quelle, die im Jahr 1504 "Kaltenbrunn" genannt wurde.

Die Sage erzählt, daß zwei Knaben, Johann und Paul Mair, eines Tages von ihrem Vater in den Wald oberhalb Igls geschickt wurden, um sechs Rinder, die von der Weide nicht heimgekehrt waren, zu suchen. Früh am Morgen machten sie sich auf den Weg und sahen plötzlich den Ort, wo die Wallfahrtskirche heute steht, hell erleuchtet. Eine Prozession von Kirchfahrern zog den Wald bergan, deshalb wurden die beiden Knaben neugierig. Als sie bei der erleuchteten Stelle ankamen, war die Prozession verschwunden. Dafür erschien bei der Quelle eine Frau mit einer Krone auf dem Kopf und in einen blauen Mantel eingehüllt. Sie hielt an der Hand ein kleines, weiß gekleidetes Kind, das eine goldfarbene, kreuzleinverzierte Kugel in den Händchen hielt.

Die Frau redete mit den beiden Knaben und zeigte ihnen den Platz, wo die verlorengegangenen Rinder weideten. Sie trug ihnen auf, bei der Quelle ein Kirchlein zu bauen.

Die beiden Knaben kümmerten sich dann nicht mehr um den Auftrag zum Bau einer Kirche. Als sie erwachsen geworden waren, wählte Paul den Beruf des Soldaten, Johann wurde Bergamtsschmied in der Nähe von Absam.

Eines Tages besuchte Johann mit einem stummen Nachbarskind die Stelle, an der ihm als Knabe die Mutter Gottes erschienen war, und betete dort. Auf einmal fing das Kind zu reden an und grüßte die Gottesmutter Maria. Durch dieses Wunder wurde die Erscheinung, die die beiden Knaben gesehen hatten, überall bekannt.

Bereits 1651 erbauten Gläubige eine Holzkapelle und stellten darin ein Muttergottesbild auf <sup>1)</sup>.

Zu dieser Zeit hieß der neu aufstrebende Wallfahrtsort "das Marienbild im Wald bei den Taxen", bei den "Taxen" deshalb, weil sich die Holzkirche direkt neben einem Dachsbau befand. Im Jahre 1652 fand ein Ruralkapitel zu Matrei statt. Dort beschwerte sich der Pfarrer von Patsch darüber, daß viele, besonders junge Leute an Festtagen, während der Pfarrmesse <sup>2)</sup> die neue Wallfahrt

---

1) Tinkhauser-Rapp, a.a.O., S. 319 f.

2) Karl Schadelbauer, Heiligwasser-Besucher 1854 bis 1875, in: Veröffentlichungen aus dem Stadtarchiv Innsbruck, 1964, Nr. 27, S. 4.

zu "Unser Lieben Frauen Kapelle im Iglar Wald beim Prindl" 1) besuchten und dadurch den Sonntagsgottesdienst in der Pfarrkirche versäumten.

Bei einer bischöflichen Visitation im Jahre 1656 brachte der Pfarrer von Patsch, Augustin Holzer, vor, daß im Walde oberhalb seiner Gemeinde ein geschütztes Marienbild, dessen Herkunft man nicht kenne, seit einigen Jahren von zahlreichen Wallfahrern besucht und verehrt werde 2).

Diese Meldung oblag deshalb dem Pfarrer von Patsch, weil die Wallfahrtskirche, obwohl sie im Gemeindegebiet von Igls lag, dennoch zu seinem Pfarrsprengel gehörte.

In den Jahren 1662-1665 wurde unter Abt Dominikus Löhr eine kleine Kirche aus Stein neben der Quelle errichtet 3), das zugehörige Mesnerhaus diente auch als Unterkunft für die Benützung des Heilbades.

Am 19. Oktober 1665 wurde diese kleine Kirche vom Brixner Weihbischof Jesse Perghofer eingeweiht. Anstelle des ursprünglichen Gnadenbildes stellte man nun ein sehr altes, aus dem Besitz des Stiftes Wilten stammendes Gemälde auf 4).

Als in der Folgezeit noch weitere Heilungen und Wunder geschahen, nahm die Wallfahrt großen Aufschwung. Die Wallfahrtsstätte wurde vom Kooperator des Pfarrers von Patsch betreut, jedoch war es bei großem Andrang oft notwendig, aus dem Stift noch zwei Chorherren zur Mithilfe zu senden.

Im Jahr 1722 begann Abt Martin Stickler ein größeres Mesnerhaus zu bauen, damit seine Chorherren dort übernachten konnten. Er erweiterte die Kirche um eine Seitenkapelle, die der heiligen Ottilia gewidmet wurde, ließ den Marmoraltar aus der Stiftskirche und ein neues Altarbild nach Heiligwasser bringen.

Am Ende des Jahres 1723 war das neue Mesnerhaus vollendet, und es wurde eine Jausenstation im Mesnerhaus eröffnet. Schon 1665 war ein eigener Mesner angestellt worden, der auch Erfrischungen ausschenkte 5).

---

1) Fritz Steinegger, Das älteste Inventar der Wallfahrtskirche Heiligwasser, in: Veröffentlichungen aus dem Stadtarchiv Innsbruck, 1964, Nr. 27, S. 19.

2) Schadelbauer, Heiligwasser-Besucher, a.a.O., S. 4.

3) Dominikus Dietrich, Das Wallfahrtskirchlein zum heiligen Wasser bei Innsbruck, Innsbruck 1945, S. 16.

4) Schadelbauer, Heiligwasser-Besucher, a.a.O., S. 4.

5) Dietrich, a.a.O., S. 17.

Den Brunnen neben der Kirche errichtete man im Jahr 1736, und in der Folge wurde bis 1741 die Kirche noch ein wenig erweitert und besser ausgestattet <sup>1)</sup>.

Bis zu diesem Zeitpunkt war der Besuch der Wallfahrtskirche zum Heiligen Wasser stark angestiegen, beim 250 - jährigen Jubiläum besuchten 30.000 Wallfahrer die Festlichkeiten.

Am 15. August 1846 ereignete sich in der Gastwirtschaft ein bedauerlicher Vorfall: Anlässlich eines Kegelspieles brach zwischen mehreren Personen ein Streit aus. Bei der anschließenden Rauferei wurde ein Mensch getötet und ein zweiter schwer verletzt. Prälat Alois Röggl arbeitete daraufhin strenge Ausschankbestimmungen für den Mesner aus, damit in Zukunft solche Vorfälle vermieden würden <sup>2)</sup>.

Die Wallfahrtskirche gehörte - wie bereits erwähnt - seit ihrem Bestehen zur Pfarre Patsch, erst im Jahr 1894, nachdem 1891 in Igls eine eigene Pfarre errichtet worden war, kam die Heiligwasserkirche in diesen Pfarrsprengel <sup>3)</sup>.

---

1) Kern, a.a.O., S. 216 ff.

2) Ronald Bacher, Prälat Alois Röggl und das Stift Wilten von 1820 bis 1851, phil. Diss. Innsbruck 1984, S. 384.

3) Steinegger, Inventar, a.a.O., S. 19.

## 9. Das Hausbuch der Pfarre Patsch

Auf Initiative des Abtes Martin Stickler (1719-1747), der sich auch der Archivpflege sehr annahm, wurden von den amtsführenden Chorherren, so auch vom Pfarrer von Patsch, Hausbücher angelegt 1).

Zu dieser Zeit war in Patsch Carol Payr Pfarrer, der sich mit großem Fleiß und über den Auftrag des Abtes hinaus dieser Aufgabe widmete. Er begann dieses Buch im Jahr 1727 und versah es mit folgendem Titel:

"Hauß Buech Für den Loblichen Pfarr Widum zu Patsch".

Das Buch, in Großfolioformat angelegt und in Ziegenleder gebunden, besteht aus zwei Bänden und ist in drei Abschnitte gegliedert: Der erste Teil enthält die jährlichen Einkünfte und Ausgaben, die Güterbeschreibung und verschiedene Anmerkungen dazu.

Der zweite Teil hält die Gottesdienstordnung, die Verkündigungen der gestifteten Gottesdienste und "andere Verschiedene Merckwirdigkeiten" fest.

Der dritte Teil ist der Tageschronik - auch der Nachfolger des Pfarrers Payr - vorbehalten.

Obwohl Pfarrer Payr auf der Titelseite des Hausbuches die nachfolgenden Pfarrer von Patsch auffordert, "aldort eine fleißige Einschreibung" zu führen, sind diese Pfarrer offensichtlich nur fallweise dazu gekommen, die täglichen und wichtigen Ereignisse zu vermerken. Jedenfalls ist das Hausbuch fast ganz von Pfarrer Payr verfaßt worden, die Zusätze und die Tageschronik seiner Nachfolger machen nur einen verschwindend geringen Teil aus.

---

1) Kern, a.a.O., S. 94 f.

## XII. DAS 20. JAHRHUNDERT

Für das 20. Jahrhundert werden die wichtigsten die Gemeinde betreffenden Daten nachfolgend chronologisch angeführt; ein genaues Eingehen auf die einzelnen Ereignisse würde den Rahmen dieser Arbeit übersteigen.

- 1903 Eröffnung des (jetzt unter der Europabrücke liegenden) Sillwerkes (Schulchronik).
- 1904 Einweihung des neuen Schulhauses (Schulchronik).
- 1905 Errichtung einer Hochdruckwasserleitung mit elf Hydranten (Schulchronik).
- 1908 Eröffnung der Betriebsanlagen der Luftverwertungsgesellschaft (Salpeterwerk) an der Sill (Schulchronik).
- 1911 Brand in der Salpetersäurefabrik (TLA, Akten BH Innsbruck, 1911, Abt.II, XIII, 39a/2806).
- 1912 Eröffnung einer Schule bei der Stephansbrücke für die Kinder der Arbeiter des Salpeterwerkes (Schulchronik).
- 1914-18 Im Ersten Weltkrieg kämpften die Patscher meist in Verbänden der Tiroler Kaiserjäger- und Kaiserschützeneinheiten, vor allem in Galizien, Rußland, Südtirol und am Isonzo (Schulchronik).
- 1920 Die Häuser "Spörr", "Baderhauser", "Gatterer" und "Stiendl" brennen ab (Allgemeiner Tiroler Anzeiger, 1920, Nr. 113, S. 5).
- 1921 Enthüllung des Kriegerdenkmales (Innsbrucker Nachrichten, Nr.249, S. 5).
- 1921 Der Hof "Zach" fällt einem Brand zum Opfer (Allgemeiner Tiroler Anzeiger, 1921, Nr. 266, S. 4).
- 1921 Einweihung von vier neuen Glocken (Innsbrucker Nachrichten, 1921, Nr. 258, S. 4).
- 1927 Enthüllung der Josef-Hirn-Gedenktafel am "Schlösslerhof" (Innsbrucker Nachrichten, 1927, Nr. 187, S. 5).
- 1928 Bau der Patscherkofelseilbahn (Widmoser, a.a.O., S. 642).
- 1929 Eröffnung eines Zweigwerkes des Metallwerkes Plansee, das zur Herstellung von Wolfram und Molybdän diente, an der Stelle des abgerissenen Salpeterwerkes an der Sill (Schulchronik).
- 1931 Renovierung des sehr baufälligen Grünwalderhofes (Schulchronik).



1968

Interpretation der Patscherkorenbewegung für ein erstes Patscherkorenbewegungsprogramm.

1972

Gemeindehaus und Schulhaus erhalten, eine Zentralheizung (Schulhaus).

### Gemeindehaus (älterer Teil)

- 1935 Anlage des Alpengartens am Patscherkofel (Widmoser, a.a.O., S. 642).
- 1940 Inbetriebnahme der Wetterstation (Widmoser, a.a.O., S. 642).
- 1939-45 Während des zweiten Weltkrieges fand Abt Heinrich Schuler nach der Auflösung des Stiftes Wilten Zuflucht im Patscher Pfarrwidum. Im Gegensatz zu Igls, Lans, Matrei und Steinach blieb Patsch von Kriegsschäden verschont (Schulchronik).
- 1948 Einweihung von drei neuen Glocken (Schulchronik).
- 1949 Neufassung einer Quelle oberhalb des "Stiendlanwesens" (Schulchronik).
- 1949 Volkskundetagung in Patsch (Tiroler Bauernzeitung, 1949, Nr. 37, S. 3).
- 1949 Renovierung des Kirchturmes und der Außenseiten der Kirche (Schulchronik).
- 1950 Umfassende Renovierungsarbeiten am Schulhaus (Schulchronik).
- 1954 Bau der neuen Magdalena - Kapelle (Schulchronik).
- 1954 Ankauf einer neuen Altar-Krippe, die vom Kunstmaler Franz Seelos aus Zirl hergestellt wurde (Schulchronik).
- 1955/56 Inbetriebnahme der Patscherkofelsendeanlage für UKW (Widmoser, a.a.O., S. 642).
- 1956-60 Bau der klimabiologischen Versuchsanstalt auf dem Patscherkofel (Widmoser, a.a.O., S. 643).
- 1957/58 Errichtung der Patscherkofelsendeanlage für das erste Fernsehprogramm (Widmoser, a.a.O., S. 642).
- 1958 Einweihung des Gemeindehauses (Bezirksblatt Innsbruck-Land, 1958, Nr. 6, S. 8).
- 1959 Spatenstich zur Europabrücke (Schulchronik).
- 1962 Diebstahl einer barocken Marienfigur und einer Barockfigur, den hl. Johannes darstellend, aus der Pfarrkirche (Tiroler Nachrichten, 1962, Nr. 181, S. 3.)
- 1963 Der Weiler Kehr brennt vollständig nieder (Schulchronik).
- 1963 Einweihung der Europabrücke (Schulchronik).
- 1968 Inbetriebnahme der Patscherkofelsendeanlage für das zweite Fernsehprogramm.
- 1972 Gemeindehaus und Schulhaus erhalten eine Zentralheizung (Schulchronik).



- 1974-77 Restaurierung der Pfarrkirche (Schulchronik).
- 1977 Eröffnung der Pfarrbücherei (Schulchronik).
- 1978 Einweihung des Musikpavillons (Schulchronik).
- 1979 Einweihung der neu restaurierten Orgel (Schulchronik).
- 1980 Einweihung des neuerbauten bzw. umgebauten Gemeindehauses und Verleihung des Gemeindewappens (Bezirksblatt Innsbruck-Land, 1980, Nr. 3-4, S. 58 ff.).
- 1985 Neufassung von Quellen am Patscherkofel, nachdem sich der Zukauf des Trinkwassers aus Igls sehr verteuert hatte (Schulchronik).
- 1985/86 Renovierung des Ostergrabes (Schulchronik).



Europabrücke vor der Fertigstellung





Schulhaus mit Obstgarten



Schulhaus mit Musikpavillon

## **A N H A N G**

### **Bestätigung des Bischof Bruno von Brixen über die Schenkung der Pfarren Wilten, Patsch und Ampass an das Stift Wilten, 1261.**

(StAW, Lade 1, Lit. K)

Bruno Dei gratia Ecclesiae Brixinensis Epus. omnibus Christi fidelibus salutem in perpetuum. Amor divinis, cum suggerat nobis de profectu Matris nostrae universalis Ecclesiae utrunque gaudere specialiter tamen vult nos in Ecclesia nobis commissa omne incrementum diligere virtutum, cumque nostrae humilitati dilectus in Christo filius Godschalculus, Abbas Wilthinensis supplicaret, ut gratiam donationis, per praedecessores nostras venerabilem Reginbertum, Epum. fundatorem eiusdem loci ac ordinis Praemonstratensis institutorem. Datam, et per beatum Hartmannum Brixinensem Epum. confirmatam et post ea per SS.PP. nostros Innocentium II. Papam et Alexandrum IV. sanciton authentico nostro similiter firmarem. Nos quoque visis et intellectis privilegiis et authenticis ipsius Ecclesiae in Capitulo Brixinensi, de consensu ipsius et attesta petitione iam dicti Abbatis inclinati omnem gratiam in praedictis authenticis contentam scilicet baptismalem Ecclesiam, inota idem monasterium sitam cum omni iure et possessione, decimis et oblationibus et administratione sacramentorum cum curam et regimen Ecclesiarum ac animarum habeat, firmiter et immobiliter confirmamus cenobio Wilthinensi. Quidquid etiam antecessorum nostrorum liberalitate concessum vel traditum est eidem Ecclesiae in Wilthina, nec non parochialium Ecclesiarum Paths et Ampass, quos nos pro remedio animae nostrae ac antecessorum nostrorum et successorum nostrorum praefato coenobio delegavimus in decimis, dotibus et reliquis possessionibus cum aliis omnibus ad haec pertinentibus perpetua confirmatione munuimus. Petimus igitur et obtestamur per Dnum. Jesum Christum et per beatos martyres Laurentium et Stephanum, patronos Ecclesiae praenominatae, Successores nostros eorumque successores, ut nullus ipsorum velit vel debeat vel audeat aliquid ex his Ecclesiae illi alienare aut infringere, quae vel antecessores nostri vel nos curavimus canonicis, illic Deo servientibus largiendo ministrare. Huius itaque confirmationis in testimonium praesentem paginam

nostro sigillo et Capituli duximus roborandum cum testium adnotatione, qui sunt Dnus. Albertus, summus Praepositus; Dnus. Fridericus, Archidiaconus; Conradus, Scholasticus; Conradus de Briez, Duringus, Reinbertus, Wintherus, Albertus de Voitsberg, Canonici; Hartmannus, Capellanus Epi; Merboto, Sacerdos; Marquardus Scriba; Magister Hatmarus, Henricus de Herwigshofen, Marquardus Fillhaber, Milites, et caeteri quam plures. Acta Sabione anno Dni. 1261 Indict. III. octavo idus Februarii.

**Das älteste Urbar des Stiftes Wilten (1305)**

Patsch, fol. 10' ff.

Item in Batsch de praedio C. Maienbergerii quid colunt C. et Bernaer lb 12, scapulas 2, panes 6, pullos 4, ova 60, arietem 1,\* pro hospicio grossos 6 1).

Item ibidem Camerlantum sutoris prope ecclesiam lb 5, pro locatione lb 1, scapulas 1, panes 3, pullos 3, ova 30, pro hospicio gr 6.

Item Chisinne siligna metretas 45, ordeï 46, avene 43, scapulas 6, panes 18, pullos 16, pro locatione lb 5, ova 100, pro hospicio lb 2.

Item ibidem Curia Danielis et Cristani, urnas 12 minoris mensurae, scapulas 6, panes 18, pullos 12, ova 100, carnis brivalis agnum 1, \* in Patsch edum 1, cenam et prandium incluso cammerlanto uno inferiori Decima de bonis friuntspergerii in Patsch et aliorum quorum decem octo etc. in Patsch alia 4 in Terzens. jez Grätsch 2).

Item ibidem dominus F. plebanus de Decima in Taerzens urnas 2 minoris mensurae et steer 4, cammerlanta.

Item ibidem praediolum Maehtildis quod dedit pro remedio animae suae lb 2.

Item ibidem hube due quos Auto puer de Matray pro remedio animae et pro missa dedit, solvunt lb 48, pro censu annuo pro locatione lb 8, petros lb. 16, arietes 2, pullos 16, scapulas 8, panes 24, Galetas olei, ova 200.

\*Item Wegschaider grossos 2, Heiser de chalben hereditas 3).

**Ruggeschrin**

Item in Ruggeschrin de molendino Galetas olei 2.

**Ampfravns**

Item in Ampfravns praedium sancti spirite lb 5, pro locatione lb 1, scapulas 1, panes 3, pullos 3, ova 30.

---

1) ab \* am linken Rand mit anderer Hand hinzugefügt.

2) ab \* von späterer Hand hinzugefügt.

3) ab \* mit anderer Hand hinzugefügt.

### **Das Urbar des Stiftes Wilten vom Jahr 1357**

Patsch, S. 13 f.

Item Patsch Chunrad von des Maienbergers gut geit 12 lb, zwo schultern, 6 prot, 4 huner, 50 Air, ainen castraun, zway ros für die herweg oder 6 zwainziger un ain vasnachthun.

Item daselb des schusters chamerlant pei der chirchen geit 5 phunt und ze geding ain phunt, ain schulter, 3 prot, 3 huner, 30 air für die herberg 6 zwainziger und ain vasnachthun und ze vogtay ain phunt.

Item daselb des Chisenhof geit 45 streichmaz roken als vil gersten und als vil habern und 6 schulter und 18 prot, 16 Huner und 100 Air ze geding 5 phunt und ze herberg zway phunt.

Item da selb Daniels Hof geit 20 orn des minnaern mazz und 6 Schultern und 18 prot, 12 Huner und 100 Air ain lamp ze vasnacht und ain chitz ze ostern und zway mal oder 7 phunt und ze stur ze 5 phunt.

Item daselb Frawn Maechilten gut geit zway phunt.

Item des Ungers gut da selb geit da weil er lebt ze geding 2 phunt.

Item da selb von Herr Auten chint zwo hub gebent 48 phunt und ze geding 8 phunt fur petros 16 phunt zwen castrawn 8 Schulter, 24 prot und 16 huner und 200 Air, zway Chitz und ain gelt ol und ze herweg zway phunt.

Item wegschaiden geit zwen zwainziger.

### **Amphrawns**

Item Amphrawns des heiligen gaistes gut geit 5 phunt ze geding ains ze herberg 6 zwainziger ain schulter 3 prot, 3 Huner, 30 Air.

## Das Urbar des Stiftes Wilten vom Jahre 1374

Patzsch, fol. 7' f.

Item in Patzsch praedium Mayenbergartii lb 12, scapulas 2, panes 6, pullos 4, ova 50, castratum 1, pro hospicio gr 6, pullum carnis brivalis.\*Gatter Gut 1)

Item ibidem Camerlantum sutoris prope ecclesiam lb 5, pro locatione lb 1, scapulas 1, panes 3, pullos 3, ova 30, pro hospicio gr 6, pro advocatia lb 1, pullum carnis brivalis.

Item Curia Chisonis dat metretas 45 siligos, ordei tantum, avene tantum, scapulas 6, panes 18, pullos 16, ova 100, pro locatione lb 5, pro hospicio lb 2. \*heinz heys gratz und steffel Tollinger und Heinz Smelzel 2).

Item Curia Danielis urnas 20 minoris mensurae, scapulas 6, panes 18, pullos 12, ova 100, agnum carnis brivalis, edum paschalem, prandium et cenam aliud lb 7, pro advocatia lb 5. \*und d. Kuchel modo habet Christel Smitt 3).

Item ibidem praedium domine Maecthildis lb 2. \*modo habet Kuchl lienhart eysenpolz 4).

Item ibidem de Autone hube due lb 48, pro locatione lb 8, peetroes lb 16, castratos 2, pullos 16, scapulas 8, panes 4, edos 2, galetam 1 olei, ova 20, pro hospicio 2.

Item ibidem Wegschaider gr 2. \*modo dat lienhart v. pacz 4).

Item ibidem praedium unum de ungaro inlens modo siligi 2, ordei 2, avenem, pro locatione lb 2, pullos 3, scapulas 1, ova 30, pullum carnis brivalis.

### Apfrauns

Item in Ampfrauns praedium spiritum sancti lb 5, pro locatione lb 1, pro hospicio gr 6, scapulas 1, pullos 3, ova 30. \*modo habet die Nockerin 5).

---

1) ab \* mit späterer Hand hinzugefügt.

2) ab \* mit späterer Hand hinzugefügt.

3) ab \* mit späterer Hand hinzugefügt.

4) ab \* mit späterer Hand hinzugefügt.

5) ab \* mit späterer Hand hinzugefügt.

### **Weideabkommen mit Tarzens (1559)**

Vertrags-Brief zwischen der Nachbarschaft zu Patsch, Lanndtgerichtes Sonnenburg, und der Nachbarschaft Tarzens der Herrschaft Ambras wegen des Besuechs der Wun und Waid, 1559 1).

ZUWISSEN, Nach dem sich Irrung und Missverstandt zuetragen haben zwischen der Ersamen Gmain Nachparschaft zu Patsch Im Lanndtgericht Sonnenburg an ainen und der Erbern Gmain Nachparschaft zu Tarzens in den Ellpegen der Brobstey Ambras und Ire mitverwanten am Anndern tail Vonwegen des besuechs der Wunn und Waid zwischen des Ruggschreinpachs und des Mädls auch das Mad genant, der guetechst und der Eisenzärr Glegen welchen Ruggschreinpach dei Tarzner Holz auch Wun und Waiden Von ainander schaiden und Abtaile das aber die Nachparschaft zu Patsch nit Allerding sonder als Bekhätlich gewest derselbig Ruggschrein-Pach seye von der Lanndtstrassen und der Ruggschrein Pruggen hinauf bis an die Eisenzärr zwischen Inen baiden Nachparschaften Patsch und Tarzens wol das March aber oberhalb der Eisen zär gen das March Nymer nach demselben Ruggschrein Pach Sonder in ain Ort des man des Mädlnenn daran und nit weiter Erstreckh sich der Tarzner Wunn und Waid und der Flockhen so zu nechst undter dem guetächst glegen mechte nit für das Mädlnenn wie sy die Tarzner Vermainten Verstanden werden. Aber zu frundtlicher und Nachparlicher Hinlegung diser Irrung und Misverstandtes haben bede tail auf ain stäts verliebt Auf die fürsichtigen Ersamen und Weisen Jacoben Saurwein Landtrichter zu Sonnenburg, Geörgen Mallen Landtgerichtschreiber daselbs, Lienharten Fuchsen Richter der Brobstey Ambras und Simon Saurwein Gerichtschreiber daselbs, auch Achacien Riedl in der Gleursch Gerichtes Wilthau und Josen Lärcher Im Obern Elpögen zu Hinterlärchach seßhafft. Die haben an heut dato den augenschein und baidertail anzaigen so mit mund und hannden beschehen Eingenommen und darauf in der güete Also Erkhent und ausgesprochen.

---

1) Diese bis jetzt noch unveröffentlichte Urkunde befindet sich im Privatbesitz der Familie Greier (Schlössler) in Patsch. Es handelt sich jedoch nicht um das Original, sondern um eine Abschrift aus späterer Zeit. Das Original befand sich ursprünglich im Gemeindearchiv von Patsch, dessen alte Urkunden heute nicht mehr existieren.

Erstlichen dieweil bedetail des besueches der Wunn und Waid halben Undter der Eisenzärr und oberhalb des Mads der Guetöchst genannt nichts Strittig Sonder Bekhandtlich sein das der gedacht Ruggschrein Pach Von der Eisenzärr hinab bis auf die Landtstras das Recht March sey Sollen sy sich mit dem besuech und allen andern gegen ainander halten wie von alter Herkhomben ist und sonderlichen soll derselbig Ruggschrein Pach hiefür an Rynnen und glait werden wie der Von Alters nach laut der darumben Vorhandenen Brieflichen gerechtighaiten gerunnen und gefurt worden ist.

Zum andern sein auf Irem Aussteckhen zwen Marchstain Als Nemblichen ainer zu Nechst an dem Zaun den Guetechsten und der ander Undter in der Eisenzärr zwischen baiden Päch gesetzt worden. Dise baide Marchstain sollen Schener Krad auf einander Zaigen und Zwischen baidentailen Holz auch Wunn und Waid Voneinander Abthailung und schaiden. Also das Untertail sein Vieh bis an die selben March treiben und Waiden lassen sollen und mügen und zu erhaltung Gueter Nachparschaft damit ain Tail Von dem Andern umb sovil weniger mit den besuech beschwert werde So sollen baidetail von der Lanndtstrassen hinauf bis in die Guetechst am Hag oder Zaun yeder tail Halb als die Nachparschaft zu Patsch das Untertail als von der Lanndtstrassen bis an die Eisenzärr und die Tarzner sambt Iren mit verwanten das Obertail als Von der Eisenzärr hinauf bis an die guetechst machen Und aufrichten Und sollen denselben Zaun jürlich Pessern, damit Er baiden Vieh nit zusammen khomen müg. Und wie wol es sich gebüret Und auch beschlossen worden das yede Parthey gen tail Zaun auf Ire Grundt sezen soll die weil aber der gedacht Ruggschrein Pach nach Inhalt der Alten darumben Verhandenen Briefen den Patschern zuegekert sollen und mügen die Patscher den selben Zaun Enhalb des Pachs gegen Tarzens weren zu nechst neben dem Pach wenn es die glegenhait Allenthalben geben Und Es der Pach auch leiden wirt sezen und machen Und soll dar Innen Von Kainter deren tail khain gfär oder keinlicher Arglist gebraucht noch geyebt Sonder freundlich Und Nachparlich gehalten werden doch Inn albeg der Lanndtfürstlichen Obrighait als Hoheit der Römischen Kaiserlichen Mayestat Ferdinanden etc. Unserem Allergnedigsten Herrn auch derselben Erben Und Nachkhomen an Ihrer Hochhait Freyhaiten Gerechtigkhaiten Und Notturften des gleichen baiden dem Lanndgericht Sonnenburg und der Brobstey Ambras an Iren Gerichtsmärchern ganz Neuergriffen sonder derselben gänzlich Vorbehalten. Alles Trewlich und On geurde. Denn Zu warum Verkhundt seind disen frundtlichen Außspruchen



Und Vergleichung halben Zwen brief in ainem Laut geschriben Und yeder obgemesse baidere Gerichtlichen Oberkhaiten Als Jacoben Sauerweins Landtrichters zu Sonnenburg Und Lienhard Fuchsens Richters der Brobstey Ambras Aigenen Anhangenden Innsiglen doch Inen Ire Erben Und Innsiglen an allen schaden Verferrigt Und yeden tail ainer Zuegestelt werden darumb yezermelte bed Sigler Erpeten sein. Von Anthonin Plazer, Dorfmaister zu Patsch und Jacoben Mayr Dorfmaister in den Ellpegen darundter sich selbst Und Ir yeder Anstatt und für die Nachperschafften seinem Stab unterworfen Und alle Ire Nachkomen Verpunden haben alles das so abgeschriben sten, Vest und stät Zu halten Und meniglichen darwider nicht zu handeln. Beschehen am Montag nach Sandt Petter und Pauls der heilige Apostln Tag nach der Geburt Cristi Unseres Lieben Herrn Un Seligmachers Im fünfzehnhundert und Neunundfunzigsten Jahr 1).

---

1) 3. Juli 1559.

### Dorföffnung

Die öffnung ainer nachpaurschaft zu Patsch, wie die solt vermelt werden von ainem dorfmaister 1).

Am ersten haben wir ein kelberwaid, haist im Ranach, und auf Metzerried und auf dem moß, da solt nicht hinkert werden, dann die kleber, die heur zogen sein worden und haissen garten-kelber, und ain kue, die alters halben der herde nicht mecht volgen, und ain rind, das im jar tadlhaftig wiert und der hert nicht mag nachvolgen; der mags an die kelberwiad treiben, als palts pesser wiert, soll ers wider für den hirten treiben.

Mer ob ein kue oder veldpfert junge zigen wolt oder solt, der mags acht oder vierzehn tag vornhin abkeren und darnach so lang, sunst solt nicht hinab gehert werden, dann die kelber. Von sant Jorgen tag bis auf sant Bartolomes tag ist jedes haubt verpoten bei fünf pfunt. Die schaf und schwein mag man wol beim weg auf und abkeren auf Körer au.

Zum andern öffnet man gegen den nachpaurn zu Kör. Die selben solten ain aignen hirten haben zu ierem vieh und solten ir vich nit aufer lassen gehn über das Ranach, ist verboten bei fünf pfunt perner. Sie solten auch ier vich nicht lassen geen, über den dorfpach, all die weil die nachpaurn ire oxen herniden haben an der waid; wan die nachpaurn aufkeren, so migen si ier vich keren über den dorfpach und ab nach der Saur nach Griesmairs zaun und hinab auf Saur-au hinaus an Gaterlenspach und nicht übern Gaterlenspach, ist verboten bei fünf pfunt perner. Si solten auch ier vich den selben weg wider haimtreiben und solten ier vich nit lassen geen über den Saurweg.

Zum dritten öffnet man die oxenwaid. Erstlich vor Erlach, da solt nicht hingekert werden, dan die oxen; von sant Jorgen tag bis auf sant Bartlmes tag ist ein iedes haubt verpoten bei fünf pfunt perner. Es ist auch verpoten bei fünf pfunt perner, das kainer kain oxen dahin solt treiben unbehuet, obs aber einer thet und sein oxen dahin köret unbehuet und die selben oxen ainem

---

1) Tirolische Weistümer, Bd. 1, a.a.O., S. 248 ff.

oder mer schaden theten, wer wan das wolt, so ist der, des die oxen sein, dem andern sein schaden schuldig abzuthon als er stat an im haben kan, und dem richter die pueß geben; wan auch ain nachpaur sein oxen ab dem perg nimbt, so begibt es sich zu zeiten, das ain ungewitter anfelt und er sein ment nit thon kan, so mag er sein oxen an die gmain waid treiben und ain hirten darbei haben, damit das niemant kain schaden bescheh, und wans weter wiert, das er menen mag, so solt er sein ment thon, darnach wider aufkören für den oxenhirten.

Zum vierten öffnet man die wunn und waid gegen den Villern. Es got ein strich umb durch zwischen unsers velt und Viller wiß hinumb auf dem Sein hinz umb an Gellespach, der aus der Furholzers Gelles rint, und leit die selbig waid nach Viller wisen hin. Da öffnet man holz und waid auf Viller wisen hin holzes halben. Das solten mier heraufwerts arbaiten, si solten auch kain zaun nicht haben; sie solten auf ier wisen ein esthai haben, und ob es sich geb, das unsers hirten vich hinab gieng angeferd bei tag, das solten si weder stallen noch taidigen. Es solt der selbig esthai das selbig vich gütlich herauf kern und unsern hirten rüefen und das vich antwurten; mier migen aber ier vich wol stellen, wan mier haben auch ein offens velt. Unsers velt solt auch versichert sein vor ierem vich gleicher weis, als der ein seiden faden darumb zueh. Nun hat man ein refier, haist der Garlön, was mier derselben refier zu fieren haben, haben mier weg über Viller wis zu fieren von sanet Bartlmes tag hinz auf sanct Jörgentag.

Zum fünften öffnet man Iglar anstoss. Ist von alter herkumen, das mier unser vich auskeren und der strassen nach hinz auf den Goltpichel und Kaltmars egert und ab des Kalmars egert auf das Schwarzmos hinz ab geen Winkel und gar ab an den Gesthen-gater an die ober gaterseil, von derselben seil an Serlschrofen, vom Serlschrofen gerecht aufer iber die strassen und zwen tag ein derwochen, es wer dann das ein ungewitter anfiel oder schnib und mier mit unserm vich an perg nit mechten, so haben mier drei tag hinab zu faren recht ongefärlich. Nun öffnet man obhalb der strassen und straß nach bis auf den Runzen, dem Runzen nach in Zagelpach aus dem Zagelpach in Graslantschrofen, von Graslantschrofen dem grad nach auf hinz auf an den undern Tröyen, ober dem Tröyen und im Tröyen ein holz und waid hinz an Romspach, aus dem Romspach in Grienen-pichl, vom Grienen-pichl aufs joch.

Zum sechsten öffnet man gegen den Terzern und heben an im Ruckschreinpach und öffnen auf nach dem gebürg bißher halbern Rückschreinpach und dem Ruckschreinpach auf nach holz und waid und gericht hinz an die Eisenzer, auß der Eisenzer geen Medlen, vom Medlen an Louer mad, von Louer mad ins Jochthal, aus dem Jochthal gen Zirmerrast, von Zirmer-rast auf joch. Nun hebt an im Ruckschreinpach und öffnet hin der strassen nach: was under der strassen ist, und der strassen nach hinz auf den Feichten an des mairs zaun, holz und waid, und des gerichts halben, ob etwas da gescheh verbotner wort oder werk unserm gnedigen künig oder richtern vellig umb pueß, was geschehe under der straß oder in der undern laißstraß das wer im lantgericht, was aber in der obern laißstraß beschehe, das wer in der prostei was mitten in der straß beschehe, mügen die zween richter tailen, und die Terzner haben kain recht under der strassen, es wer dann das ein ungewitter anfiel und schnib, so mügen sie vich abkern under die strassen, so sollten (si) auch treiben unden für das vich stehn, und wann der schnee vergeet, solten sie wider auffaren.

Mer öffnet man holz und waid vom Feichten hinz auf den Kronpichl underhalb Pfrauner veld und ierer hanstruehen Krenperg hin, hinz Pfrauner veld und Louer veld an ander stossen, an denselbigen mitterzaun, von dem selbigen zaun auf den Gansenschrofen, ab dem Gansenschrofen hinz ein die Sill.

Zum sibenten öffnet man ein pach, der herab rint vom pirg, den man nent den dorfpach. Der pach gehört ins dorf und ist des dorfs mueswasser. Den solt niemants auskern; ob aber ainer damit wolt wässern, solt er den pach nit gar abkern, solt dem dorf wasser lassen, und wann ainer wässert, und sach wurt und horet, das ain ungelück im dorf aufkäm, das got vor sei, so solt ainer den pach an alles mitl ius dorf keren. Es solt auch keiner, die weil er wässert, mit der hau nit vom wasser geen; wo aber einem die weil ein schad widerfuer, mag ainer den umb den schaden fürnemen, so weit ers mag gnuegsam beweisen. Es ist auch ein ieder waler verpoten bei fünf pfunt perner.

Es ist auch verboten, das kainer kain ingewaid, wann er schlächtigt, wasch im dorfpach bei 5 pfunt perner; es solts tragen in den im dorf under die gemain mülrinnen.

Es ist auch verboten, das kainer kain gewant darein solt waschen, es sei klain oder gros, ee und die sonn aufgeet, und wann die soun aufget, sol mans tragen under das dorf auf die mülrinn und da waschen.

Es ist auch verboten, das kainer nichts unsaubers darein werf oder leg, weder körkott oder anders, sonder der pach solt sauber gehalten werden, wann er ist des dorfs mueswasser; nun rint er herab vom gebirg und rint herab durchs felt und rint ob des Semels durch den zaun, dasselbig loch solt ainer ellen weit sein und ainer halben hoch von deswegen, wan güssen wurden gehn, so sein die nachpauren, die im dorf abhin hausen, bewart, und die her dishalben hausen haben auch acht genueg zu haben. Es solt das loch nit grösser noch klainer gemacht werden.

Es ist auch ain eehaft hie, das man ainmal im jar umb die zeun get, was ponzein sein, so wer das loch auch ein pon, aber des der zaun ist, ist kain pen nit schuldig vom loch, aber das ist er schuldig, das er ain poschen abhack und nem zwo widen und heng den selben poschen also rauch mit gipfel und stam und innerhalbs zauns, das die est also fürs loch abhin hangen, so ists also unschedlichen, das nit schaf, schwein, gens oder ander vich hinein kumb.

Zum achten öffnet man ein pächel, das rint hünder des Jacob Kiechl haus abher; das selbig pächel gehört ein grossen Frauenpichel, und der pfarrer mags keren in sein auger, am pfinstag morgens frue soll man ims geen lassen hinz auf den samstag auf feirzeit, sunst solt das wasser niemant auskern; es solten auch die das wasser brauchen, das das wasser halten iedermann an schaden, das nit in weg gee und schaden thue, und wan die giß geent, so mag ain ieglicher mit dem ain fueß sten auf dem sein und weren das best, so er kan und mag, und die solten weren, dens zuegehört. Es solt auch kainer den grossen gatter aufthon, dieweil die giß get, es ist verboten bei fünf pfunt perner, wan das ist ain gemainer gatter und weg, und damit der gatter nit zerbrochen werd und der weg ins veld zerrissen.

Es ist auch verboten bei fünf pfunt perner, das niemant nicht in ein weg werf oder raum.

Es ist auch verboten, das kainer den andern überpau, mehe oder markstain, bei zwenundfünfzig pfunt perner.

Es ist auch verboten auf die gemain zeinen bei zwenundfünfzig pfunt perner.

Es ist auch verboten, das kainer kain harr dör bei fünf pfunt perner auf der eesen.

Wo ainer holzt und den stock auf die erden nit schnaidt, ist verboten bei fünf pfunt perner.

### **Rodordnung zwischen Igls und Patsch (1737)**

Zu wissen <sup>1)</sup> demnach sich entzwischen beeden benachbarten dorffschaften Ygls und Patsch des lantgerichts Sonnenburg eine strittigkeit von wegen der vorspan und fuehren auf der Ellpegner lantstraßen erhoben, derentwillen diesselbe anfänglich auch in eine schriftenwexlung vor ihrer ordinari obrigkeit gerathen, nachmahls aber, da alldar die sache nicht verglichen werden mögen, eine hochlöbl. o.ö. regierung solche an sich gezogen hat, albo ermelter strit umb abschneidung aller witleiffigkeiten und fehreren uncösten durch die aus dero gremio angeordnete hochfreiherrliche Joseph v. Sternpachische deputation mitlst ihres eifrigen zuesprechens folgender gestalten gänzlich und auf ebige weltzeith vermitlet und gietiglich abgethon worden.

Nemblichen und firs erste yberlasset die Pazner gemeinde der nachparschaft Ygls die drite wochen alleinig firzusezen, also zwar, daß die Pazner alzeit zwai und die Ygler ain wochen zu fahren haben.

Fürs anderte sollen die Ygler verbunden sein, an keinen anderen orth als im dorff Paz selbsten anzusezen, ausgenomben, wan etwo wegen yblen wegs es was anderes erforderen thete.

Dritens verbinden sich beede gemeinden Ygls und Patsch dahin, wan wegen menge der firsezung die eintwedere gemeinde mit ihren pferten nicht folgen kente, keine pferte von anderwertsher, sonderen eine gemeinde von der anderen ihre pferte zugebrauchen.

Viertens waß die vorspannansager anbelanget, solte einer yeden gemeinde bevorstehen, dergleichen leuth nach ihrer gefähligkeit hierzue anzustellen.

Fünftens von wegen der bißhero erlossenen judicial- oder gerichtscösten, so haben solliche die Ygler völlig auf sich ybernomben.

Sechtens solle gemäß obigen vergleichs die vorspann den nächstkönftigsten anderten monnats juny seinen anfang nemen und die Ygler firsezen.

---

1) Tirolische Weistümer, Teil V, a.a.O., S. 300 f.

Sibentens und letstens ist zu verpint- und beständiger veststellung dises vergleichs beschlossen worden, daß derienige theil der gemeinde, welcher yber kurz oder lang hierwider handeln und neue strittigkeiten erweckete, von sothonen seinen recht der firspann sich verlurstiget gemacht haben solle.

Gleichwie nun so vorbeschribene siben vergleichspuncta beeder gemeinden abgeordnete gwaltheren, als von dorff Ygls Peter Riedl, Jacob Witting, Caspar Marckh, Thomas Schwab, Stephan Kirchmayr und Norbert Riedl, vom dorff Patsch aber Johann Lotter, Jacob Pitschmann, Gottfrid Kiechl und Joseph Pluemb zu herstellung alter gueten nachparschaft, ruehe und friedens, nicht allein fir genemb gehalten, hieryber auch wohlensagter löbl. hochfreiherll. v. Sternpachischen deputation das hantanloben erstattet und sich alle ad prothocollum unterschriben haben also ist auch von einer hochlöbl. o.ö. regierung auf deren unterthäniges anlangen erwehnter vergleich gnädig ratificieret, daraufhin aber zwai gleichlauthende exemplaria ausgeschriben, von mehrhochgedachten gnädigen herrn deputato mit seinem sigill (doch anderwärts ohnschödllich) gefertigt und yeder gemeinde ains [oder eins, Urk. beschädigt] zu deren behelff ausgehändigt worden. So beschehen zu Ynnsprugg, den vierundzwainzigisten tags may in sibenzächenhundertsibenundtreißigisten jahr.



### **Pfarrkirche hl. Donatus**

im unteren, südwestlichen Teil des Dorfes <sup>1)</sup>. Spätgotisch, hauptsächlich im Inneren barockisierter Bau, von Friedhof umgeben. Kirche urkundlich 1284, 1399 mit dem gesamten Dorf abgebrannt, 479 Weihe mit 3 Altären. 1767/68 barocker Umbau. Wesentliche Innenrenovierung 1886 und 1938. Letzte Restaurierung 1974 (außen) und 1975 (innen). Patsch eine der ältesten Pfarren im mittleren Inntal, urkundlich 1249, seit 1259 dem Stift Wilten inkorporiert.

Außen im wesentlichen noch spätgotischer Bau. Langhaus gleich breit wie der dreiseitig geschlossene Chor; an dessen Nordseite der vom ältesten Bau übernommene, massive, sich nach oben verjüngender Turm mit gekoppelten rundbogigen Schallfenstern und Spitzgiebelhelm. Der an der Chorseite angeschobene Sakristeitrakt mit der alten Totenkapelle nachträglich aufgestockt. An der Westfassade offene Vorhalle auf Rundpfeilern mit klassizierender Putzfassade (Triumphbogenmotiv im Giebel), zweifach gekehltes Spitzbogenportal mit zwei Steinmetzzeichen. Links davon in Nische Opferstock aus Haustein.

Inneres von barockem Umbau bestimmt, dessen Wirkung allerdings von vornherein durch die räumliche Beschränkung beeinträchtigt. Langhaus ursprünglich dreijochig, 1767/68 zweite und dritte Travée zu einem quadratischen Hauptjoch mit Flachkuppel zur Aufnahme des Hauptfreskos zusammengefaßt. Das erste Joch dadurch zum (Emporen-) Vorjoch unter durch Gurtbogen abgesetzter Tonne mit zwei Stichkappen. Leicht geschweifte Empore auf schlanken Hausteinpfeilern. Querrechteckiger Chor mit 3/8-Schluß unter leicht gestelztem Stichkappengewölbe. (Der rundbogige Triumphbogen und der Chor 1767/68 erhöht.) Rundbogiges Sakristeiportal mit Eisenplattentüre. Fenster barock ausgerundet, Stukkaturen beschränkt auf Emporenbrüstung, Pilasterkapitelle, Fensterrahmen. Dekorationsaufgabe von der die Decken-

---

1) Die folgende Beschreibung wurde entnommen:

Dehio - Handbuch. Die Kunstdenkmäler Österreichs. Tirol, hg. v. Institut für österreichische Kunstforschung, bearbeitet von Gert Ammann, Erich Egg, Johanna Felmayr, Joseph Franckenstein, Wolfram Helke, Horst R. Huber, Herta Öttl, Meinrad Pizzinini, Innsbruck 1980, S. 592 f.

bilder rahmenden Stuckmalerei übernommen; von Anton Zoller unterstützt von Josef Kremer, 1975 wieder aufgedeckt und ergänzt. Langhaus und Mittelbild des Chores: Szenen aus dem Leben des hl. Donatus. Dominierend das Hauptkuppelfresko mit der Enthauptung des Kirchenpatrons (in Anlehnung an das Langhausfresko in Telfes). In den Medaillons des Chores die drei theologischen Tugenden ergänzt durch die Kardinaltugend Fortitudo sowie über dem Altar Opferung Isaaks und Eherne Schlange.

Barocker Hochaltar 1767/68. Architektonisierender, einen confessioartigen Umgang vortäuschender Aufbau; zwischen den Säulen außen die gorkumenischen Märtyrer und Prämonstratenserheiligen Adrian und Jakob, innen Magdalena und Johannes d.T., im Aufsatz Gottvater zwischen Engeln; Tabernakel mit kleiner Kreuzigungsgruppe in der Türnische und Engeln; Altarblatt Madonna mit dem Hl. Donatus und Stephanus 1769 von Josef Kremer. Etwas später die am Triumphbogen übereck gestellten, flacheren Seitenaltäre; linkes Altarblatt Josefstod von Josef Randolf, 1893, Figuren Hl. Sebastian und Rochus, im Auszug Herz Mariä zwischen Engeln; rechtes Altarblatt Christus und die Wetterheiligen Johannes und Paulus über dem Dorf Patsch, von Franz Xaver Kirchebner um 1770, Figuren Hl. Martin und Blasius, im Auszug Auge Gottes umgeben von Engeln. Glasschrein mit hl. Leib des römischen Soldaten und Märtyrers (nicht des Kirchenpatrons!) Donatus aus dem 1802 aufgehobenen Kollegiatstift St. Veit in Freising. Über Holzkern stuckierte Kanzel 1768.

Spätgotischer Altarflügel mit Relief hl. Florian und hl. Barbara auf der bemalten Rückseite, vielleicht um 1479, vom 1707 verbrannten linken Seitenaltar, in barockem Rahmen, derzeit deponiert. Großer Gekreuzigter urkundlich 1726, in der Mitte der Kirche aufgestellt, seit 1768 an der Nordseite gegenüber der Kanzel. Unter der Emporenstiege hl. Nepomuk urkundlich 1738. An hohen Festtagen am Hochaltar Hl. Josef und Joachim bezeichnet 1745. Vorne an den Betbänken Vortragskreuz Mitte 18. Jh. -prachtvolles, den ganzen Chor füllendes Heiliges Grab, nach 1768, Josef Joachim Pfaundler zuzuschreiben. Taufstein im Vorjoch eingemauert mit wohl noch gotischem Hausteinbecken auf halbrundem Schaft.-Orgel Franz (I) Reinisch, 1840, Gehäuse 1979 rekonstruiert (Reinisch-Pirchner).

**Inventarium von dem löblichen Pfarrlichen  
Gottes Hauße des hl. Donatus zu Patsch  
verfaßt im Jahre 1820  
(StAW, Pfarrarchiv Patsch)**

Eine schöne Monstrantze

Ein Ciborium von größerer Gattung

4 Kelche, einer von dießen mit getriebener Arbeit von größerer Gattung

2 mit Verziehrung mit Girrtler Arbeit und ein glatter auf die Werkstage

Von Meßkleidern

3 Fest Meßkleider von weißer Farbe, ein Wohlreiches und 2 andere auch nicht schlechte

2 von rother Farbe auch ganz schöne

detto 2 rothe von besserer Gattung für die Feyertage

detto 2 blaue von Besserer Gattung

detto 1 grünes von Besserer Gattung

2 Schwartze - 1 sehr schönes von Samet und guten Borten und das andere von mittlern Gattung

Hiemit in summa von besserer Gattung 12

Ordinari Meßkleider

1 Weißes auf die Sonntage, die 2 schlechten und 1 bereits unbrauchbares

2 von Rother Farbe auf die Werkstage

2 blaue, 1 grünes und 2 von schwarzer Farbe

Kelch Tüchlen

3 Weiße auf die Feste von den Meßkleidern

1 Weißes Kelch Tüchl auf die Sonntage

2 auf die werkstage und noch ein weißes sehr schlechtes zu keinem Meßkleide

2 Rothe von Festmeßkleidern

detto 2 rothe von mittlerer Gattung

2 Blaue von beßerer Gattung

detto 1 blaues für die Werkstage

1 Besseres von grüner Farbe und 1 schlechteres

Von schwarzer Farbe ein sammetnes mit guten Borten und ein Beßeres zum andern Meßkleide  
detto 2 schlechte

Von weißer Wäsche

2 Alben von Blauer Farbe. 1 neue schöne ohne Humeral und 1 alte ziemlich abgenutzt doch mit dem Humeral  
4 roth gefütterte. 3 Weiße auf die Werkstage  
1 grünes auf die Sonntag und 1 blaues auch 1 schwarzes

Überlegen

Auf dem Hochaltare. 4 roth gefütterte. 2 Baar auf die Seite. Postamänteln auf die Seithen Altäre.  
2 gefütterte auf die Festtage detto 5 gefuttertee von schlechterer Gattung.  
3 Weiße auf dem Hoch-Altare. Detto 4 ganz Weiße auf die Seithen Altäre.  
Detto 2 Weiße zu den schwarzen Aufputze auf den Postamänteln

Hummeralen

1 blaues zimlich altes; detto ein Weßes mit blauen Taftet Bänderen. detto 8 andere

Speistücher

2 Speistücher

Handtücher

6 Handtücher

Purificatorien

25 Purificatorien

Chor Rochete

4, Eines von beßerer Gattung mit Spitzen und 3 von Mitterer, 1 gar schlechtes, 2 für die Welt Priester. 5 für die Ministranten

Schürtzlen

4 Rothe mit Kragen. 3 blaue, 1 schwarzes

An Büschlen

2 Baar Fest Büchl auf dem Hoch Altare und 2 Baar Neue. 5 Baar auf die Seithen Altäre. 2 Baar schlechtere. 1 Baar neue ohne Stöcklen. 1 Baar auf dem Tabernakel. 5 Baar kleinere mit Stokele.

An Leuchtern

3 Baar große von Girtler Arbeit übersilbert  
bereits neue

4 Baar kleinere von Girtler Arbeit übersilbert, der Zeit noch ganz gut

2 Baar Steh Leichter neben dem Tabernakel

1 Baar Engel zu Tabernakel

An Spiegel Leichtern

4 Zerrißene 4 Zinnenene auf dem Hochaltar

2 Stökl Leichterlen auf dem Tabernakel. 4 kleine Zinnerne bey dem h. Leibe des h. Donatus. detto 4 hilzerne Alte. Detto 4 Von Girtler Arbeit alte.

An Vorspanen

1 Sametne gestückte zum Schönen Aufputze

2 auf die Seite mit falschen Borten

1 blaue mit Borten

1 mit rother und auf der anderen Seite mit blauer Farbe

1 schwarz sameten. detto d. schwarze von schlechterer Gattung. Detto

1 roth Seiden von schlechter Gattung

An Kanon Tafeln

1 Baar mit Girtler Arbeit und 1 Baar mit Spiegeln. 1 Baar schlechtere auf die Werkstage. 2 Baar Heng Spiegel Leichten, 1 Baar Zinnerne

An Rauch Mänteln

1 Beßere und 1 schlechtere schon zimmlich abgenutzt

An Baldakinen

1 Roth Sametner mit falschen Borten

An Meß Büchern

1 Sametnes mit Silber beschlagen, 3 schlechtere, 2 schwartze

An Choral Büchern

3 Choral Bücher

Brixinale

2 Paar Brixinale

An Kandelern

1 Paar von Girtler Arbeit versilbert und

2 Paar Zinnerne

An Girrtl

1 auf die Festtäge. detto eine Seithene und 1 Wollene; detto ein schwartz seithene

An Ampeln

1 beym Hochaltare von Girtler arbeit und 2 auf die Seith Altäre. Detto eine Gelbe auf die Hochaltäre von Meßing und 2 auf die Seithen Altäre

An Rauchfäßern

1 Versilbertes, detto 1 schlechtes und 1 zum Begräbniß

An Opfer Teller

2 Opfer Teller

An Laternen

4 Laternen

An Birethen

3 Weiße. 1 Von Beßeren Gattung, doch schon zimlich abgenützt, 2 auf die Werkstage schon alte, 1 schwartzes

An Ciborium Rökeln

1 schönes gelbes, deto ein Roth Sametnesmit Spitzen von gold und 1 schlechteres

An Klingeln

4 für die Ministranten; deto 1 Glocklein; detto 1 für das Versehen samt 2 Laternen

1 Verseh Beutel von Samet doch etwas älter mit Borten, detto 1 Beutel zum Taufzeuge, 1 große Tauf Schüssel von Zinn Zimmlich abgenützt

1 Taufflasche von Zinn

2 Silberne Vaskula zu den h. Oelen zum Taufen

1 Silbernes Vaskulum pro oleo Infirmorum

1 Silbernes Vaskulum oder Bixe zu Versehen

1 silbernes Kreuz zum Kreuzgehen

1 zinnerner Becher

2 Traghimmel, 1 schlechterer und 1 schöner von Sammet gestikt und mit guten Porten

## Inventare

- 1) Inventar der Söllbehausung "Thommele" aus dem Jahr 1809  
(TLA, Verfachbuch LG Sonnenburg 1809, Abhandlungen, Nr.35)

Actum Patsch, den 18. Juni 1809

### I n v e n t a r i u m

Weiland Georgen Ofers zu Patsch seelig hinterlassener Witib und zweier Kinder betreffend.

#### In der Stuben

Ein Tisch und ein Leinstuhl und ein Tafl des Hl. Aloys, Scheelwag  
und Schafschar 2 fl 30 kr

#### In der Kuchl

Drey Pfannen, ein Dreyfuß, ein Feurhund und ein Fußkößl und  
ein Kupfernes Pfannl nebst Gazlen und d.g. 7 fl

#### In der Kammer des Ableibers

Ein Truchen, Bettstadt und eine Haar Hachel. Zwei Kornsäck  
wie Mehltruchen nebst 1 Star Mehl 5 fl

#### In der Sommerhaus Kammer

Vier alte Truchen, Holzhacken und etwas Zimmerzeig zusammen 12 fl  
und ein Schlechtes Bött 7 fl

Zwey Umhaukreil, ein Wahlhauen, Sichlen und  
andere Kleinigkeiten 4 fl 30 kr

Das Leibgewand zusammen ist in Anschlag gebracht 6 fl

#### In Haus

Milchgeschirr und andere unterschiedliche Hausfahrnis  
und eine Radlbög und zwey Mistgabeln und zwey Hauen 3 fl 30 kr

#### In Stall

Eine Kuhe 30 fl



In Tennen

Eine Windmühl, ein Schlitten, zwey Drischlen, Strohebank,  
und Kreil Gabeln und Rechen 5 fl 30kr

In Keller ist nicht vorhanden Summa 89 fl

2) Inventar des Bauernhofes "Trolf" aus dem Jahr 1809  
(TLA, Verfachbuch LG Sonnenburg 1809, Abhandlungen, Nr.40)

Actum Patsch, den 26.6.1809

I n v e n t u r

Mit welcher der Anfang gemacht worden ist in der

Stuben

1 feichtner Tisch, 1 Stuhl, 1 Vorbanck, 1 Pfannholz,  
1 eisener Wecker, 1 Leteren und etwas an Heiligkeiten 2fl 54kr

In der Kuchel

2 schlechte kupferne Kößelen, 1 kupferner Hafen, 6 kleine  
und größere Pfannen 6fl 30kr  
1 eiserner und 5 erdene Hafelen 1fl 30 kr  
9 irdene Schüßlen, 1 Hennensteig und 10 Hennen 4fl  
1 Dreyfuß, 9 schlechte Gatzlen, 2 Krauthacken,  
1 eisernes Fußkössele, 7 Blatten 1fl 30kr  
1 Wasserschaff und Gatzen und 1 Mehlfäßl 30kr

Im Vorhaus

1 Milchmelter, 4 Milchscafflen, 1 Bitterich, 1 Krautstotz 1fl 20kr

Im Milchstibe

45 Milchsüsseln, 1 Schlöglkübl, 1 Ramkandl 5fl  
1 Magenstampf, 1 Nudlbrett 30kr  
3 Spinnräder, 1 Spulrad, 1 Haspl 1fl 30kr

3 Ihre Banzelen, 3 kleine Banzelen, 1 Wellenbrett 2fl 30kr

Im Keller

1 Schmalzkübl samt 50 lb Schmalz á 25kr 29fl

7 1/2 lb Unschlichtkerzen á 24kr 32fl

1 halbe Maaßkandl und 2 steinerne Flaschen und 2 steinerne  
Flaschen, 1 Mäßkrug, 1 Seitlkrügl, 2 gläserne Boutellien 2fl 30kr

In der Kuchlkammer

2 Bethstadte, 2 Truchen 3fl

1 ganz aufgerichtetes Bett samt Ober- und Unterbett mittelmäßig 10fl

1 Hörtholzener Kerschbaumener Tisch, 1 Lehnstuhl 36kr

In der Stubenkammer

1 Zentner Geselchtes Fleisch das Pfund á 12kr 20fl

14 lb Käß á 6kr 1fl 24kr

an Leibgewandt

4 Leiblen, wovon 1 von rothen Tuch mit guten goldnen  
Borten, 1 grünmanheisternes, 1 von braunen Persch und  
1 von blaugestreiften Parchet 3fl

2 Hosen nebst Hosenheber 3fl

2 Stöck, 1 neuer Wettermantl, 1 grüne Jacke 8fl

5 Paar schlechte Strümpf 1fl

2 Hemden haberne 3fl

die übrigen sind zu Kinderhemden verbraucht worden

1 Kasten samt Schloß und Band, 1 Kruzifix 5fl

2 schlechte Hüte 30kr

1 feichtners Tischl 20kr

1 Muttergottes Tafele 30kr

In der Säm Kammer

4 Staar Weitzen á 2fl 30kr 10fl

12 Staar Roggen á 2fl 24fl

Roggen- und Gerstenmehl 6 Staar á 1fl 20kr 8fl

1 Staar Erbsen und Bohnen 3fl

2 Mehlbälg und 8 Kornsäck 3fl

5 große lange Fürsetzketten, 5 Eisene Ketten, 2 Radschuhe,	
1 Schraubschlüssel, ein Beschlagbeutel, 8 Kuhketten	23fl
2 klein Stricklen, 5 Glögglen, 3 Kümpf	3fl 30kr
4 Kommeter nebst 2 Hintergeschirr, 2 Ruckschläg, 4 Zaume,	
1 Satl, 4 Glocken	40fl
1 Roggreiter von Drath	30kr
2 ungearbeitete Schafstehle und 1 Roßsieb	36kr

In der Ehehalten Kammer

2 Bettstädte, 1 aufgerichtetes ganzes Bett samt Ober- und Unterbett im Zugehörden	18fl
1 Zimmersaag	2fl
5 Staar Roggen á 2fl	10fl
2 Ketten, 1 Schmirbkübl	1fl 18kr
1 Kornkästen, 2 alte Truchen	3fl 30kr
2 Zeppin, 4 Hacken, 1 Schaarhammer, 3 Eisenkeil,	
5 Sichlen, 1 Klamper, 2 neue Sensen, 2 Hachlen	8fl
3 Bohrer	54kr
1 eisternes Pfannen Eisen	12kr

Im Tennen

1 aufgerichteter Leiterwagen samt Ketten	24fl
1 Gschott - 1 Strohbanck mit der Messen	5fl
1 Windmühl	3fl
3 Pflüg, 3 Grötter	24fl
70 larchene Läden	15fl
1 einzelnes Wagenrad	1fl
2 Fürschlag, 1 Schmitt	3fl
1 Schleifstein samt Trog	36kr
1 altes Kastl samt etwas altem Eisen	1fl 30kr
8 Heusensen und 8 Rechen, 7 Drischlen und hölzerne Gablen	5fl
1 Ziechschlitten	30kr
1 Bendl mit Schellenkranz und Zugehörde	5fl 30kr
1 1/2 lb schwarz Schaafwolle	1fl
3 Spinnräder, 2 Spulräder	2fl 30kr

1 Kornreitter	4kr
1 Kornwanne, 1 Heureitter und noch 1 Kornreitter, 1 Kreille	2fl 30kr
In einem Kübele unten in der Milchammer noch 7 lb Butter á 20 kr	2fl 20kr

Im Stall

1 weißgraue Kuhe, 1 detto gelbe, 1 braune, 1 lichtbraune,	
1 gelbgraue, 1 weiße und noch 1 graue, 7 an der Zahl á 40fl	280fl
1 einjähriges Stierl	20fl
2 zweyjährige Pferde á 70fl	140fl
1 schwarzer fünfjähriger Hengst	79fl
2 Landpferde á 70fl	140fl
2 einjährige Schweine	21fl
10 Schaaf á 3fl 30kr	35fl
3 Kommeter, 4 Fürschläge, 1 Krautprente mit eisernem Raister	
1 Gsotttruchen und 1 Halbstaarmasserey	15fl
7 Kuhketten á 15kr	1fl 45kr
4 Fudermist	4fl

In der Schupfen

2 Eggen, 1 Waschzuber, 1 Prenten, 1 Zweyhrires Weinpanzele,	
1 Grottengestell samt Grotten	3fl
2 Klafter Brennholz	2fl
23 Stück Pickel, Schaufeln und Gabeln á 8kr	3fl 4kr
Altes Eisen und 1 Spansaege	1fl

Im Obern Haus

5 Fuder Mist	5fl
2 Leiterwägen	40fl
1 Leiterwagen	40fl
2 Dungschlitten	1fl
110 feichtene Laden á 9kr	16fl 30kr
1 viergängiger Landwagen samt Zugehörde	170fl
2 Winden	32fl
1 Dungwagen	18fl
1 Radlbeg	1fl
Summa der ganzen Inventur	1438fl 7kr

An Boarschaft

In 24 kr Stucken	17fl 12kr
4 ganze bairische Thaler á	2fl 24kr
5 halbe detto	
1 silberne Denckmünz	1fl 12kr
1 Viertlkrone	40 1/2kr
Summa der Boarschaft	36fl 40 1/2kr

**Dorfmeister – Gemeindevorsteher – Bürgermeister**

1456	Chuenz Hauser
1476	Dorfmeister Petter
1559	Anton Plazer
1608	Hans Nagiller
1667	Erhart Kiechl
1700 – 1702	Erhart Kiechl
1703	Georg Nagiller
1704	Hanns Spörr
1705	Franz Witting
1706	Blasius Platzer
1707	Georg Nagiller
1710	Georg Kössler
1711	Jakob Pitschmann
1712 – 1713	Matheus Eller
1714	Franz Tollinger
1715	Joseph Pliemb
1721	Joseph Kiechl
1767	Hans Strobl
1794	Norbert Dollinger
1809 – 1810	Balthasar Knoflach
1811	Johann Jenewein
1816	Franz Petter
1818 – 1819	Martin Ofer
1820	Hermann Ofer
1821	Franz Staudacher
1822 – 1823	Martin Mayer
1824 – 1825	Andrä Trolf
1826 – 1827	Georg Spörr
1828 – 1829	Martin Kiechl
1830 – 1831	Donat Troger
1834	Johann Müller
1839	Jakob Kranewitter
1840 – 1841	Christian Trolf
1842	Alois Kirchmayr

1847	Alois Knoflach
1848	Johann Müller
1850 - 1853	Franz Peer
1854 - 1857	Alois Kirchmair
1860 - 1863	Seraphin Partholl
1863 - 1866	Franz Moser
1875 - 1878	Seraphin Partholl
1878 - 1880	Josef Knoflach
1881 - 1882	Donat Haller
1882 - 1884	Johann Trolf
1884 - 1887	Karl Reitmair
1887 - 1888	Johann Knoflach
1888 - 1890	Karl Reitmayr
1890 - 1893	Johann Braunegger
1893 - 1896	Johann Knoflach
1896 - 1899	Johann Braunegger
1899 - 1902	Kaspar Nagiller
1902 - 1908	Johann Knoflach
1908 - 1911	Martin Nagiller
1912 - 1919	Johann Braunegger
1920 - 1923	Johann Troger
1923 - 1926	Martin Nagiller
1926 - 1931	Anton Knoflach
1931 - 1932	Eduard Osmetz
1932 - 1938	Andrä Knoflach
1938 - 1945	Anton Knoflach
1945 - 1948	Josef Greier
1948 - 1951	Ludwig Seeber
1951 - 1963	Anton Holzhammer
1963 - 1969	Adolf Troger
1969 - 1972	Peter Kronbichler
1972 - 1986	Adolf Troger
1986 - 2005	Josef Rinner

**Pfarrer und Vikare**

(StAW, Pfarrarchiv Patsch, Hausbuch II, S. 5 ff.)

Fridericus	um	1291
Conradus	bis	1300
Fridericus	bis	1315
Conradus	bis	1355
Magnus	bis	1399
Albertus		1399 - 1409
Joannes Franckenstein		1422 - 1434
Henricus		1434 - 1436
Johann Antorfer	um	1458
Magnus	um	1436
Jakobus		1464 - 1513
Simon Pheurer		1513 - 1518
Michael Harder		1518 - 1528
Simon Pheiz		1528 - 1529
Joannes Pruner		1529 - 1534
Bartholomaeus Abentshauser		1534 - 1539
Melchior Pelican	um	1596
Matthias Pissinger		1604 - 1606
Benedictus Ödling		1606 - 1608
Martinus Hattler		1608 - 1616
Georgius Pock	um	1616
Andreas Ritterl	um	1633
Melchior Gruber	um	1635
Godefridus Klöblsperger	um	1649
Augustinus Holzer		1656 - 1663
Basilus Steinwandt		1663 - 1666
Godefridus Freitag		1678 - 1687
Ambrosius Hofer		1687 - 1689
Thadaeus Walcher		1689 - 1692
Stephanus Sprenger		1692 - 1693
Thomas Laimprucher		1693 - 1710
Hugo Wolauf		1710 - 1719



Romualdus Hochenauer	1719 - 1723
Carolus Payr	1723 - 1733
Leopoldus Kalchschmid	1733 - 1734
Elias Schluderpacher	1734 - 1735
Casianus Baßler	1735 - 1740
Norbertus Puhsiager	1740 - 1746
Marianus Spaur	1746 - 1759
Hermann Fidler	1759 - 1763
Nicolaus Kraus	1763 - 1766
Hermann Fidler	1766 - 1771
Lambertus Behmenstain	1771 - 1774
Nicolaus Kraus	1774 - 1776
Hugo Tschot	1776 - 1778
Carolus Wieser	1778 - 1782
Godefridus Gaßmayr	1782 - 1784
Mathias Ribeser	1784 - 1808
Simon Koefler	1808 - 1809
Mathias Ribeser	1809 - 1811
Franciscus de Tschider	um 1811
Joannes Hoffimmer	1811 - 1814
Aloysius Roegg	1814 - 1816
Augustinus Stöckl	1816 - 1834
Gilbertus Bernlochner	1834 - 1842
Ignatius Gassler	1842 - 1851
Sigismundus Perthaler	1851
Lambertus Erharter	1851 - 1857
Josephus Weiss	1857 - 1858
Laurentius Müller	1858
Carolus Jani	1858 - 1859
Laurentius Müller	1859 - 1861
Wilhelmus Joseph Appeller	1861 - 1878
Johannes Müller	1878 - 1880
Laurentius Müller	1880 - 1888
Joannes Vinatzer	1888
Marcus de Payr	1888 - 1905
Matt Hartler	1905 - 1908

<b>Fridericus Blaas</b>	<b>1908 - 1909</b>
<b>Ignatius Praxmarer</b>	<b>1909 - 1925</b>
<b>Cassian Noflaner</b>	<b>1925 - 1947</b>
<b>Sigmund Rathmann</b>	<b>1947 - 1953</b>
<b>Martin Schmid</b>	<b>1953 - 1970</b>
<b>Benedikt Taxer</b>	<b>1970 - 1972</b>
<b>Martin Schmid</b>	<b>1972 - 1973</b>
<b>Dominik Jenewein</b>	<b>1973 - 1980</b>
<b>Friedrich Obwexer</b>	<b>1980 -</b>

### Schulleiter und Lehrer

Norbert Schütz	geb. 1754		
Thomas Schütz	geb. 1755		
Johann Schütz	geb. 1782		
Sebastian Wagner	1810 - 1836		
Blasius Wagner	1837 - 1873		
Johann Kuen	1873 - 1887		
Johann Seeber	1887 - 1911		
Gottlieb Geisler	1912 - 1915		
Hilda Machnitsch	1915 - 1916		
Alois Habtmann	1916 - 1917		
VD Gottlieb Geisler	1917 - 1937	ab 1919	2. Klasse
Gertraud Tagini	1919 - 1920		1. Klasse
Frieda Schober	1920 - 1921		1. Klasse
Gertraud Tagini	1921 - 1927		1. Klasse
Margarete von Steiner	1927 - 1939		1. Klasse
VD Friedrich Föger	1937 - 1941	ab 1939	beide Klassen
Theresia Winkler	1941 - 1942		beide Klassen
Gottlieb Geisler	1942 - 1943		beide Klassen
Maria Geisler	1943 - 1945		beide Klassen
Leopold Boder	1945 - 1946		beide Klassen
VD Anton Wörle	1946 - 1971	ab 1947	2. Klasse
		1955 - 57	beide Klassen
Maria Rohn	1947 - 1948		1. Klasse
Ingeborg Angerer-Knoflach	1948 - 1955		1. Klasse
Maria Felder	1957 - 1959		1. Klasse
Isolde Pock	1959 - 1960		1. Klasse
Marianne Larch	1960 - 1961		1. Klasse
Imelda Haberl	1961 - 1971		1. Klasse
VD Oswald Wörle	1971 - 1993		2. Klasse
Elisabeth Windischer	1971 - 1972		1. Klasse
Sylvia Hensler-Kröll	1972 - 1977		1. Klasse
Maria Erhardt	1977 - 1979		1. Klasse
Sylvia Hensler-Kröll	1979 -		1. Klasse

VD Franziska Falschlunger 1993 - 2004

VD Monika Töpfer 2004 -

## Gefallene

### 1) Die Gefallenen 1796-1813 1)

Josef Prechtl	gefallen bei Spinges	1797
Nikolaus Töchterl	vermißt	1812
Thomas Platzer	vermißt	1812
Thomas Töchterl	vermißt	1813

### 2) Die Gefallenen des Ersten Weltkrieges 2)

Alfred Mader	gefallen in Galizien	1914
Franz Lener	gefallen in Galizien	1914
Johann Haller	gestorben in Sibirien	1915
Johann Kronbichler	gefallen in Galizien	1915
Josef Haller	gestorben in Ungarn	1915
August Reitmair	gefallen in Galizien	1915
Franz Triendl	gefallen in Galizien	1915
Johann Knoflach	gefallen in Rußland	1915
Josef Knoflach	gefallen in Italien	1916
Johann Müller	gefallen am Pasubio	1916
Donat Strobl	gefallen am Pasubio	1916
Vinzenz Greier	gestorben an Verletzungen	1916
Franz Wechselberger	gefallen in Galizien	1916
Johann Lindentaler	gefallen in Serbien	1916
Franz Knoflach	gestorben an Verletzungen	1917
Franz Müller	gestorben an Verletzungen	1919
Franz Ostermann	gestorben bei Heimreise	1919
Johann Mair	gestorben an Kriegsfolgen	1920
Schuster Mair	vermißt	

---

1) Die Gefallenen Tirols 1796-1813, hg. v. Hans Kramer (= Schlern Schriften, Bd. 47), Innsbruck 1940, S. 66 und 74.

2) Schulchronik.

2) Die Gefallenen des Zweiten Weltkrieges 1)

Josef Reitmair	gefallen in Dänemark	1940
Josef Kogler	gefallen in Rußland	1941
Bernhard Zwanzleitner	gefallen in Rußland	1941
Josef Geisler	gefallen in Rußland	1942
Johann Troger	gefallen in Rußland	1942
Anton Ostermann	gefallen in Rußland	1942
Alois Klingenschmid	gefallen in Rußland	1942
Konrad Kogler	gefallen in Rußland	1942
Alois Knoflach	gefallen in Rußland	1942
Hermann Mayr	gefallen in Rußland	1942
Vinzenz Greier	gefallen in Rußland	1943
Johann Mair	gefallen am Eismeer	1943
Johann Koch	gefallen in Rußland	1943
Gottfried Greier	gestorben an Verletzungen	1944
Johann Spörr	gefallen in Jugoslawien	1944
Heinrich Delvai	gefallen in Deutschland	1944
Ernst Herzog	gefallen in Ungarn	1944
Franz Troger	gestorben in Patsch	1945
Andrä Troger	vermißt	
Siegfried Treibenreif	vermißt	
Josef Falschlunger	vermißt	
Florian Kiechl	vermißt	
Johann Kiechl	vermißt	
Anton Kindl	vermißt	
Günther Raspotnik	vermißt	
Franz Gassl	vermißt	

---

1) Ebenda.

## **Lebenslauf**

Ich, Claudia Sporer-Heis, wurde am 15. August 1961 als Tochter des Dr. Josef Heis, Rechtsanwalt, und seiner Frau Herta geb. Weiss in Innsbruck geboren. Meine Volksschulbildung erhielt ich an der Übungsvolksschule der Pädagogischen Akademie des Bundes. Von 1971 bis 1976 besuchte ich das Akademische Gymnasium in Innsbruck und trat anschließend in das Bundesoberstufenrealgymnasium in Innsbruck ein, das ich im Jahr 1980 mit der Reifeprüfung abschloß.

Seit dem Herbst des Jahres 1980 bin ich an der philosophischen Fakultät der Universität Innsbruck inskribiert. Im Laufe meiner Studienzeit besuchte ich Lehrveranstaltungen in den Fächern Geschichte und Klassische Philologie.

*Claudia Sporer - Heis*

### **Eidesstattliche Erklärung**

An Eides statt erkläre ich, die vorliegende Arbeit selbst und nur unter Verwendung der im Literaturverzeichnis angegebenen Werke erstellt zu haben.

Innsbruck, 11. Dezember 1987

*Claudia Sporer-Heis*

Übergabvertr., 81



