



Patsch gegen Nordkette mit Schlepplift



Skilift vom Patscherkofel




Patscherkofelbahn und Berghotel


patsch
 TYROL

PATSCH IM WINTER, Schlepplift und Skischule im Ort, Rennstrecken und Familienabfahrten vom Patscherkofel, Rodelbahn, Geräumte Spazierwege, Kein Nebel, sehr viel Sonne, dorfliche Stille, kein Trübel.




PATSCHE IM WINTER, Ski-lift and ski school in the resort. Runs for ski races and gentle slopes on the Patscherkofel, Toboggan run, Well kept paths. No fog, sun on sparkling snow and peaceful village.



patsch

1000 m · BEI INNSBRUCK · TYROL · AUSTRIA




TYROL

Patsch

PATSCH, Ruhiges Erholungs- und auf klimabegünstigter, sonniger Mittelgebirgsstrasse am Westabhang des Patscherkofels. Flache Spazierwege durch Wälder und Furen. Ungefährliche Wanderwege auf die Almen und den Gipfel des Patscherkofels, der auch von einer Seilbahn und einem Sessellift erschlossen ist. Gehäuztes Freischwimmbad im Ort, Badesse und Golfplatz in der nächsten Umgebung. Grandioser Blick in die Stubai-er Gletscherwelt und Nordtiroler Kalkalpen. Kurze Abfahrt zur Brennerautobahn mit der weltberühmten Europa- brücke. Gepflegte Hotels, behagliche Gasthöfe und Privatzimmer.



Blick auf Serles und Stubai-er Gletscher



1000 m · BEI INNSBRUCK · TYROL · AUSTRIA

Patsch



Europabrücke
Blick auf Patsch

Informationen: Fremdenverkehrsverband 6082 Patsch, Tirol.
Panoramazeichnung: H. C. Bertram, Photos: Garsstauer, Lohr,
Hofer, Ritsch-Lau, Gedruckt in Österreich, Imprimé en Autriche.
Printed in Austria by 100 70.