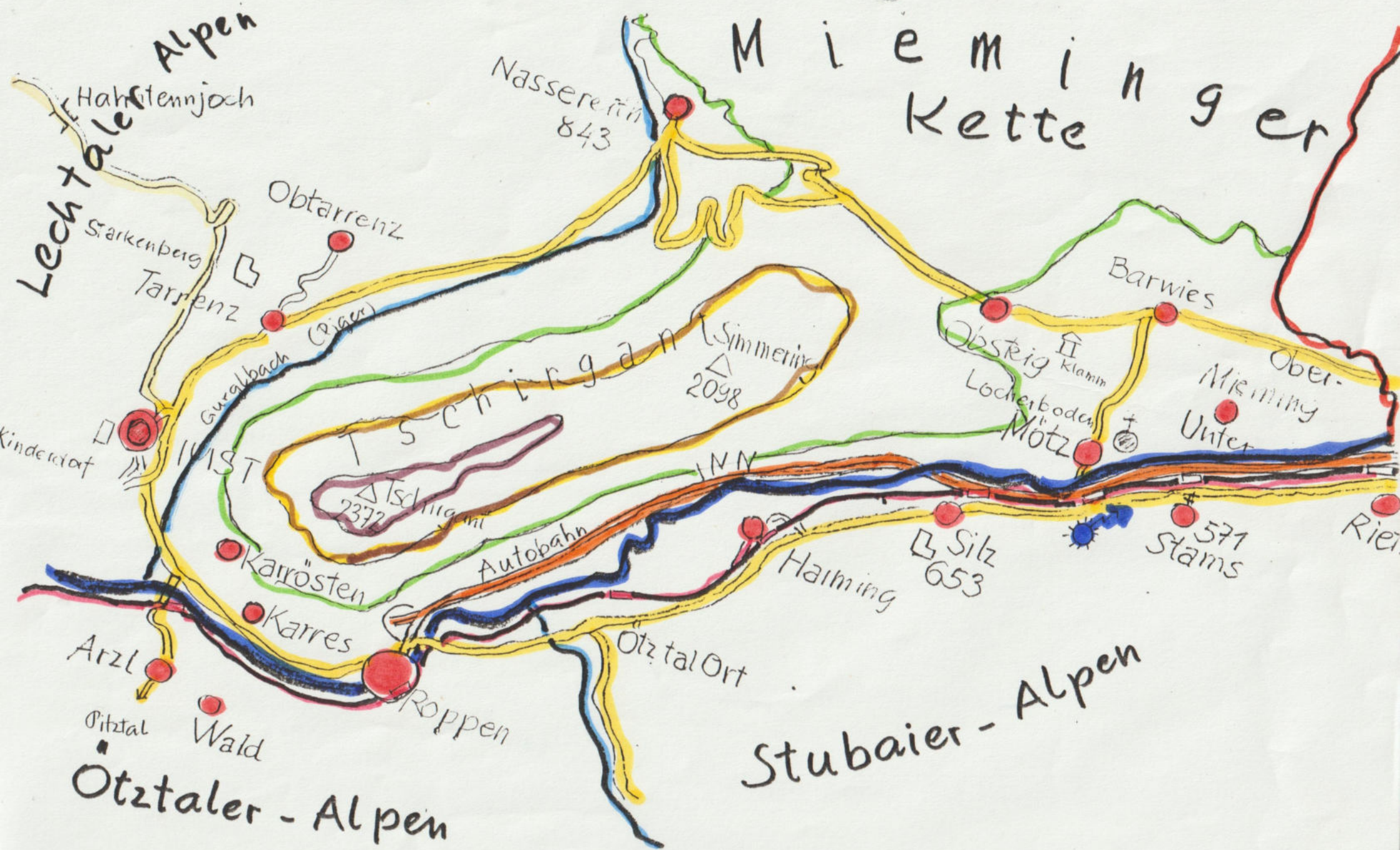


# Rund um den Tschirgant

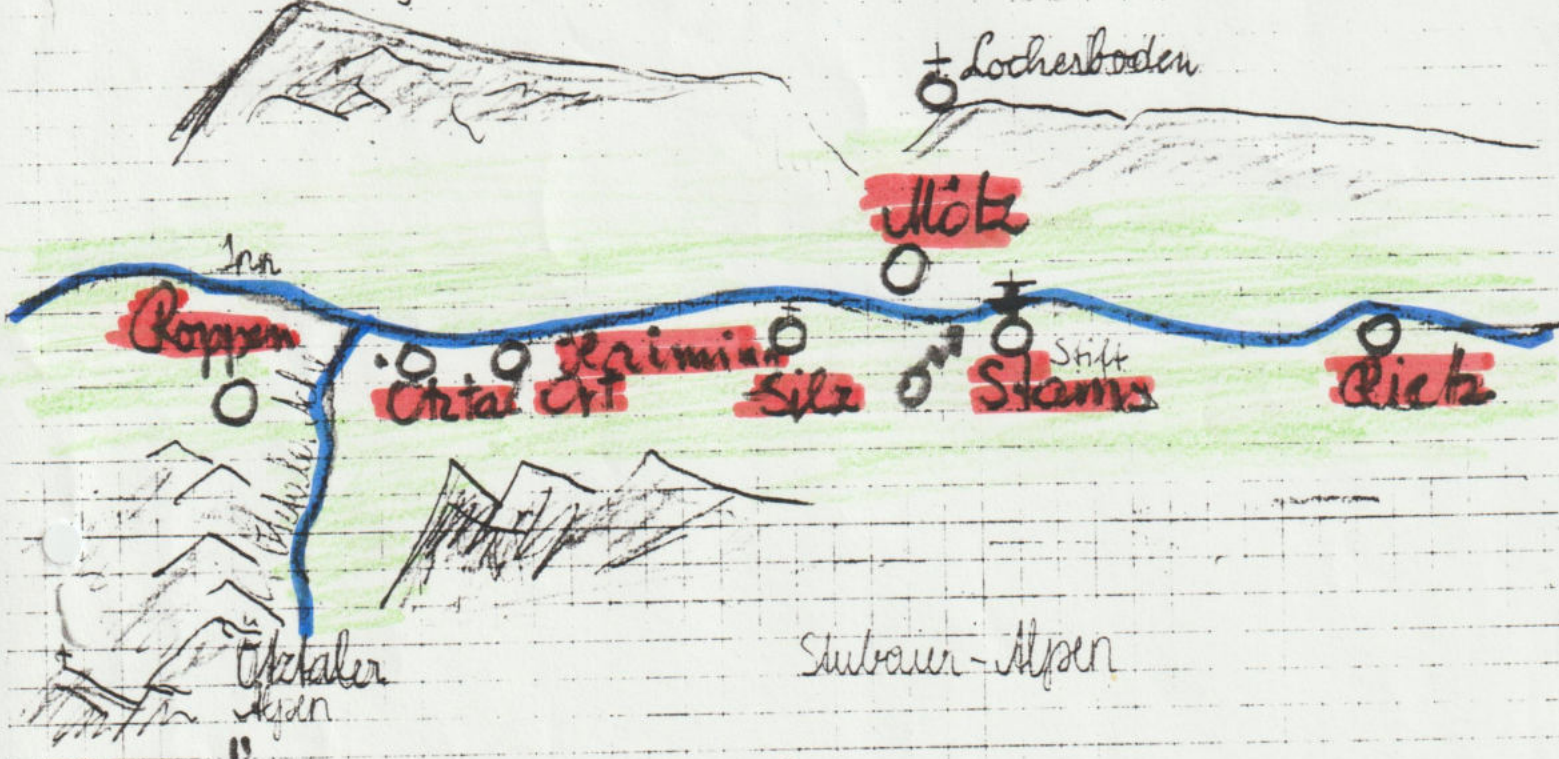






# Der Bezirk Innsbruck Von Roppen bis Rietz

△ Tschirgant 2372 m



**Oktal Ort:** Schnellzugstation,

Helene-Möbel, Lagerhaus der Genossenschaft, Olympia-  
Olymprennen, Astri-Rosenfabrik, Holz-Marberger, Holz-Toni

**Kaiming:**

Kaufendorf, Rosenfabrik-Singer, Großkaufhäuser  
Köpferger und Piller, Umspannwerk TIWAG (Strom)  
Waldschneemobrad, Obstbau

Von Kaimingerberg („Köpferg“) führt eine Straße über d.  
Sattler nach Ochsengarten und Kühltal

**Silz:**

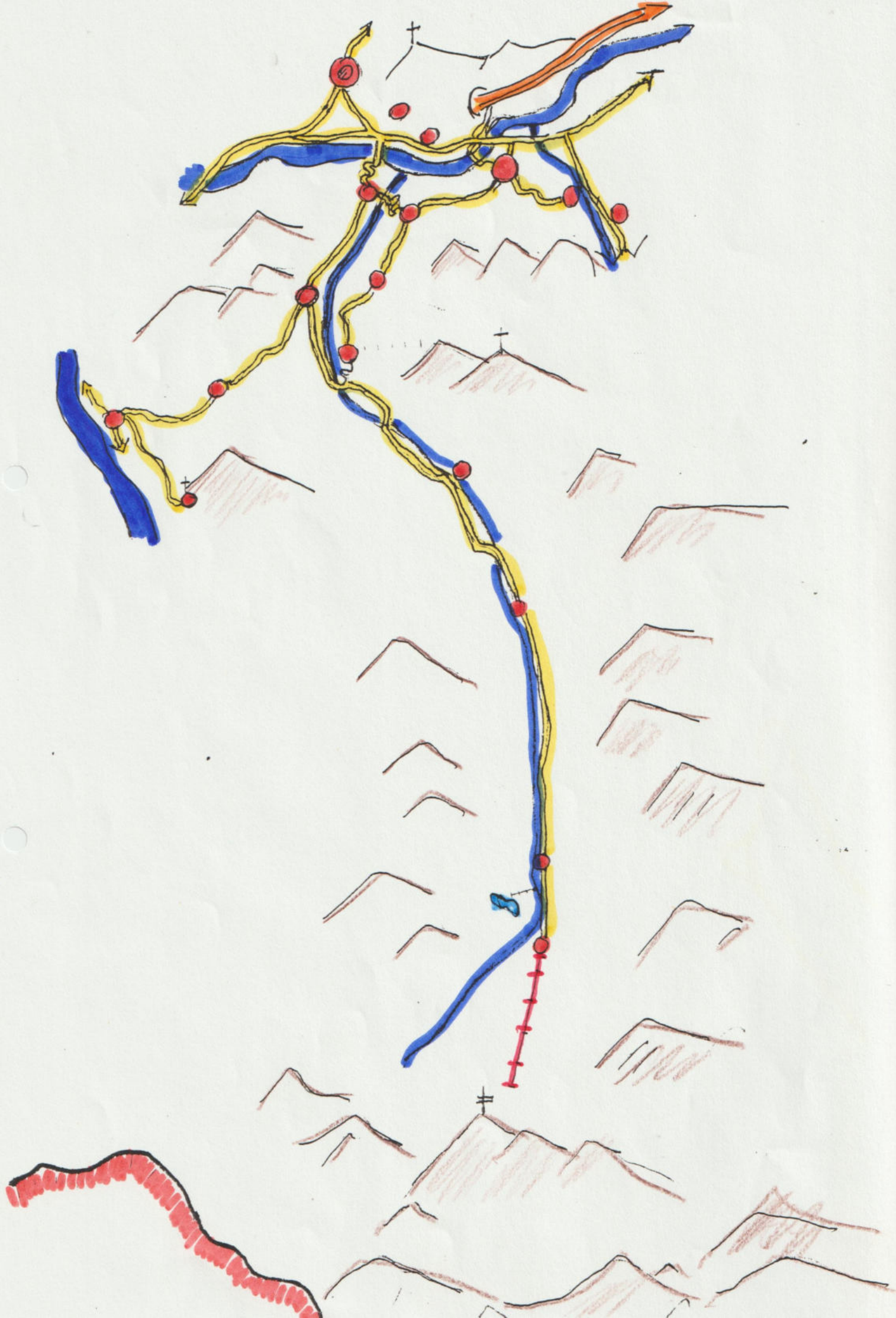
(Kühltal gehört auch zu Silz) Bezirksgericht (früher  
Schloß Beckenberg) Dekanatsort, Silber-Seidentabrik,  
Kraftwerk Kühltal - Silz **Mötz** Locherboden, gutes Klima

**Stams:**

Stift Sams-Zisterzienserkloster - gegründet 1273-1283  
Fürstengruft viele Kunstwerke, Rosengitter, Hochalt.  
Figuren, Schulort Schützengymnasium mit Internat -  
Mallensprungschanze Fischzucht

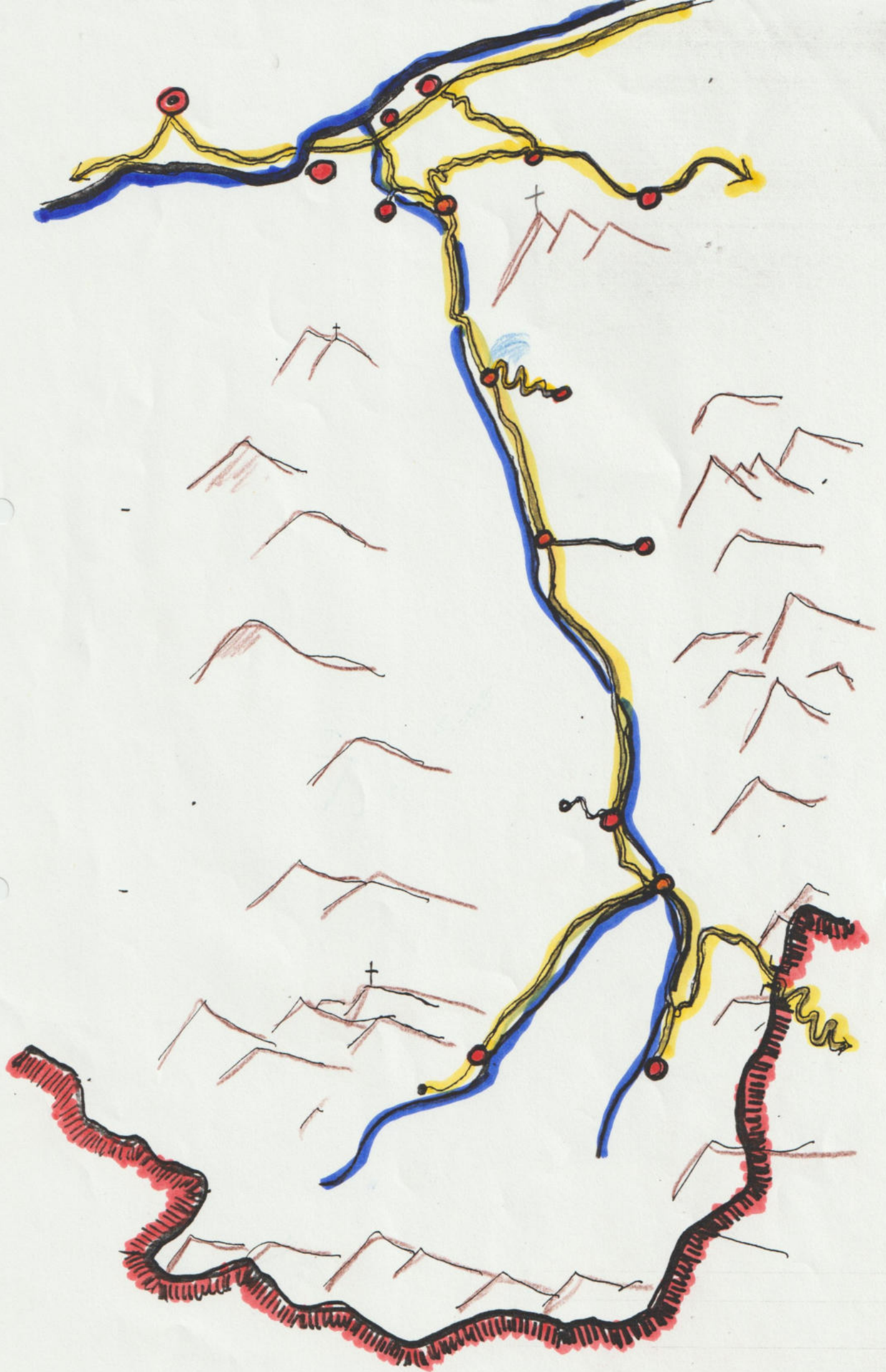
**Rietz:**

3 Kirchen Wallfahrtskirche zum Hl. Antonius restorieren



Von Roppen bis Mils





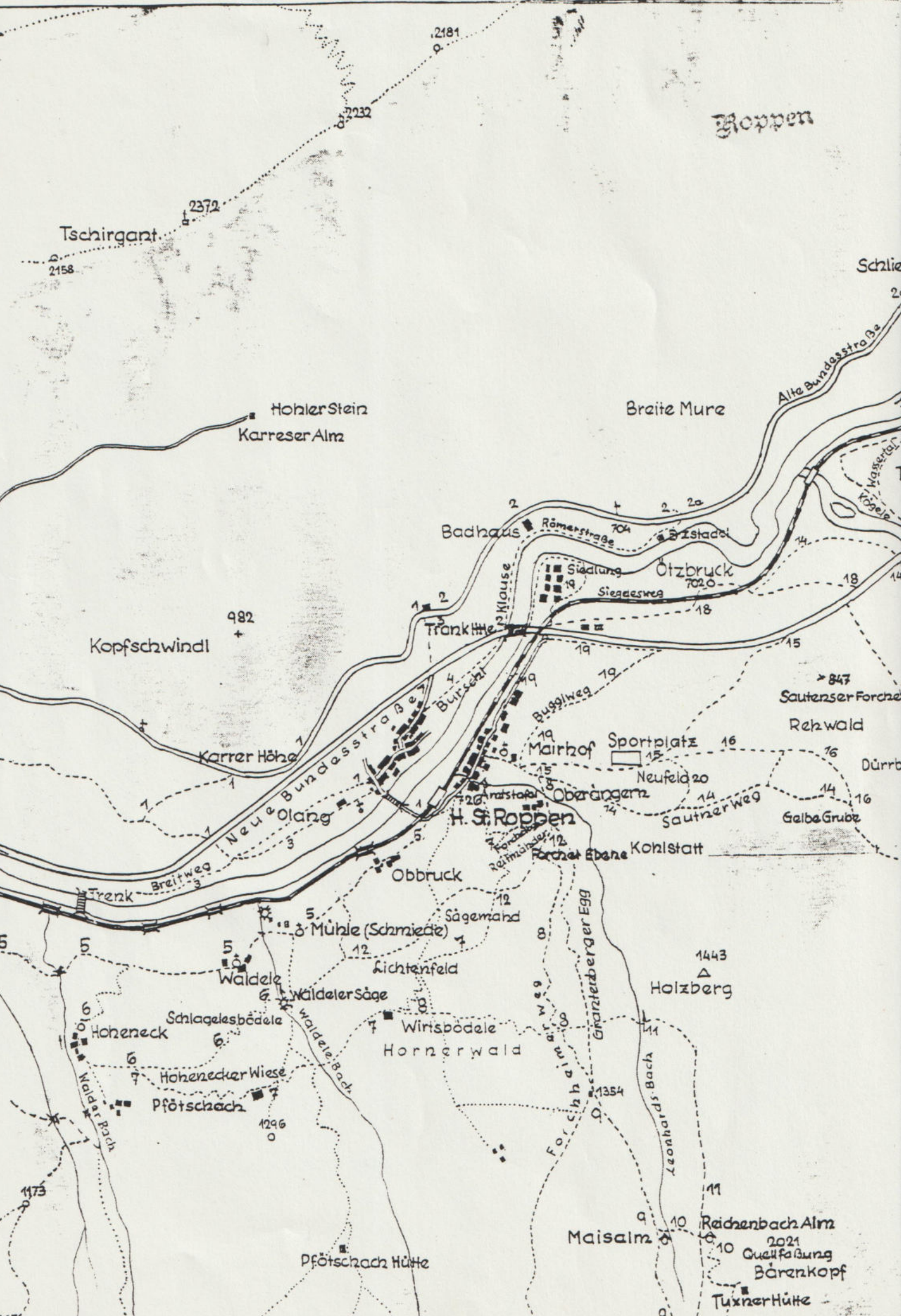








Zur Kartöstner-Alm  
Nach Karrösten  
Nach Karras  
Nach Sarndeck  
Nach Waid  
Nach Ober- u. Unter Lains



Roppen

Tschirgant

Hohler Stein  
Karreser Alm

Breite Mure

Kopfswindl

Badhaus  
Römerstraße  
Kloause  
Siedlung  
Siedlesweg  
Otzbruck  
7020

Trankitze

Karrer Höhe

Sportplatz

H. St. Roppen

Obbruck

1443  
Holzberg

Hoheneck

Mühle (Schmiede)

Lichtenfeld

Waldele

Waldersäge

Wirisbödele

Hornerwald

Hohenecker Wiese

Pfötschach

1296

Pfötschach Hütte

Maisalm

1434  
Raichenbach Alm

2021  
Quellfabung  
Bärenkopf

Tuxner Hütte